



# แผนพัฒนาท้องถิ่น (พ.ศ.๒๕๖๖ - ๒๕๗๐) แก้ไขครั้งที่ ๒/๒๕๖๕



องค์การบริหารส่วนตำบลสามตุ่ม  
อำเภอเสนา จังหวัดพระนครศรีอยุธยา

## หลักการและเหตุผล

ตามที่องค์การบริหารส่วนตำบลสามตุ่ม ได้จัดทำแผนพัฒนาท้องถิ่น (พ.ศ.๒๕๖๖ – ๒๕๗๐) และมีแก้ไขแผนฯ ครั้งที่ ๑/๒๕๖๕ ไปแล้วนั้น แต่ทั้งนี้ เนื่องจากองค์การบริหารส่วนตำบลสามตุ่ม มีความจำเป็นที่จะต้องแก้ไขแผนพัฒนาท้องถิ่น (พ.ศ. ๒๕๖๖ – ๒๕๗๐) ครั้งที่ ๒/๒๕๖๕ ให้ถูกต้องตามที่กระทรวงมหาดไทย ได้ให้องค์การปกครองส่วนท้องถิ่นนำเหตุผลในแผนพัฒนาเศรษฐกิจและสังคมแห่งชาติ ฉบับที่ ๑๓ มาจัดทำรายละเอียดที่มีความสอดคล้องหรือเชื่อมโยงกับยุทธศาสตร์ชาติ ๒๐ ปี แผนพัฒนาจังหวัด/กลุ่มจังหวัด/ภาค ยุทธศาสตร์การพัฒนาขององค์การปกครองส่วนท้องถิ่นในเขตจังหวัด และยุทธศาสตร์องค์การปกครองส่วนท้องถิ่น ในส่วนที่ ๒ ยุทธศาสตร์ขององค์การปกครองส่วนท้องถิ่น และส่วนที่ ๓ การนำแผนพัฒนาท้องถิ่นไปสู่การปฏิบัติ โดยเป็นอำนาจของผู้บริหารท้องถิ่นในการดำเนินการตามระเบียบกระทรวงมหาดไทยว่าด้วยการจัดทำแผนพัฒนาขององค์การปกครองส่วนท้องถิ่น พ.ศ. ๒๕๔๘ และที่แก้ไขเพิ่มเติม ข้อ ๔ และ ข้อ ๒๑ มาดำเนินการโดยอนุโลมและให้ใช้เป็นการแก้ไขแผนพัฒนาท้องถิ่น ทั้งนี้ ให้ดำเนินการแล้วเสร็จภายใน ๑๒๐ วันนับแต่วันประกาศในราชกิจจานุเบกษา กรณีองค์การปกครองส่วนท้องถิ่นไม่อาจดำเนินการแล้วเสร็จตามเวลาที่กำหนดดังกล่าวให้ผู้บริหารท้องถิ่นดำเนินการตามที่เห็นสมควรและให้นำแนวทางการดำเนินงานตามหนังสือกระทรวงมหาดไทย ที่ มท ๐๘๑๐.๓/ว ๐๑๒๓๙ ลงวันที่ ๒๑ กุมภาพันธ์ ๒๕๖๕ มาเป็นแนวทางในการปฏิบัติ ด้วย รายละเอียดตามหนังสือกระทรวงมหาดไทย ที่ มท ๐๘๑๐.๓/ว ๖๐๘๖ ลงวันที่ ๑๙ สิงหาคม ๒๕๖๕ เรื่อง ชักซ้อมแนวทางปฏิบัติการใช้แผนพัฒนาท้องถิ่นขององค์การปกครองส่วนท้องถิ่นเพื่อจัดทำบริการสาธารณะหรือกิจกรรมสาธารณะ ปัจจุบันได้มีประกาศใช้แผนพัฒนาเศรษฐกิจและสังคมแห่งชาติ ฉบับที่ ๑๓ (พ.ศ.๒๕๖๖ – ๒๕๗๐) ราชกิจจานุเบกษา เมื่อวันที่ ๑ พฤศจิกายน ๒๕๖๕

ดังนั้น เพื่อให้การแก้ไขโครงการพัฒนาในแผนพัฒนาท้องถิ่น (พ.ศ.๒๕๖๖ – ๒๕๗๐) เป็นไปด้วยความถูกต้อง ตามระเบียบและหนังสือกระทรวงมหาดไทยดังกล่าว นายองค์การบริหารส่วนตำบลสามตุ่ม จึงอนุมัติแก้ไขแผนพัฒนาท้องถิ่น (พ.ศ.๒๕๖๖ – ๒๕๗๐) ครั้งที่ ๒/๒๕๖๕ และดำเนินการประกาศใช้ต่อไป

(ลงชื่อ) ผู้อนุมัติ

(นายขวัญชัย มหาชื่นใจ)

ตำแหน่ง นายองค์การบริหารส่วนตำบลสามตุ่ม

วันที่ ธันวาคม พ.ศ.๒๕๖๕

## คำนำ

เนื่องจากองค์การบริหารส่วนตำบลสามตุ่มได้ประกาศใช้แผนพัฒนาท้องถิ่น (พ.ศ.๒๕๖๖ – ๒๕๗๐) เมื่อวันที่ ๒๐ พฤษภาคม ๒๕๖๕ ไปแล้วนั้น แต่ทั้งนี้องค์การบริหารส่วนตำบลสามตุ่มมีความจำเป็นที่จะต้องแก้ไขแผนพัฒนาท้องถิ่น (พ.ศ.๒๕๖๖ – ๒๕๗๐) แก้ไข ครั้งที่ ๒/๒๕๖๖ ตามที่กระทรวงมหาดไทยได้ให้องค์การปกครองส่วนท้องถิ่นนำหมุดหมายในแผนพัฒนาเศรษฐกิจและสังคมแห่งชาติ ฉบับที่ ๑๓ มาจัดทำรายละเอียดที่มีความสอดคล้องหรือเชื่อมโยงกับยุทธศาสตร์ชาติ ๒๐ ปี แผนพัฒนาจังหวัด/กลุ่มจังหวัด/ภาค ยุทธศาสตร์การพัฒนาขององค์การปกครองส่วนท้องถิ่นในเขตจังหวัด และยุทธศาสตร์องค์การปกครองส่วนท้องถิ่น ในส่วนที่ ๒ ยุทธศาสตร์ขององค์การปกครองส่วนท้องถิ่น และส่วนที่ ๓ การนำแผนพัฒนาท้องถิ่นไปสู่การปฏิบัติ โดยเป็นอำนาจของผู้บริหารท้องถิ่นในการดำเนินการตามระเบียบกระทรวงมหาดไทยว่าด้วยการจัดทำแผนพัฒนาขององค์การปกครองส่วนท้องถิ่น พ.ศ.๒๕๔๘ และที่แก้ไขเพิ่มเติม ข้อ ๔ และ ข้อ ๒๑ มาดำเนินการโดยอนุโลมและให้ใช้เป็นการแก้ไขแผนพัฒนาท้องถิ่น ทั้งนี้ให้ดำเนินการให้แล้วเสร็จภายใน ๑๒๐ วันนับแต่วันประกาศในราชกิจจานุเบกษา กรณีองค์การปกครองส่วนท้องถิ่นไม่อาจดำเนินการแล้วเสร็จตามเวลาที่กำหนดดังกล่าวให้ผู้บริหารท้องถิ่นดำเนินการตามที่เห็นสมควรและให้นำแนวทางการดำเนินงานตามหนังสือกระทรวงมหาดไทย ที่ มท ๐๘๑๐.๓/ว ๑๒๓๙ ลงวันที่ ๒๑ กุมภาพันธ์ ๒๕๖๕ มาเป็นแนวทางในการปฏิบัติด้วย รายละเอียดตามหนังสือกระทรวงมหาดไทย ที่ มท ๐๘๑๐.๓/ว ๖๐๘๖ ลงวันที่ ๑๙ สิงหาคม ๒๕๖๖ เรื่อง ชักซ้อมแนวทางปฏิบัติการใช้แผนพัฒนาท้องถิ่นขององค์การปกครองส่วนท้องถิ่นเพื่อจัดทำบริการสาธารณะหรือกิจกรรมสาธารณะ ปัจจุบันได้มีประกาศใช้แผนพัฒนาเศรษฐกิจและสังคมแห่งชาติ ฉบับที่ ๑๓ (พ.ศ.๒๕๖๖ – ๒๕๗๐) ในราชกิจจานุเบกษา เมื่อวันที่ ๑ พฤศจิกายน ๒๕๖๕

ดังนั้น เพื่อให้การแก้ไขแผนพัฒนาท้องถิ่น (พ.ศ.๒๕๖๖ – ๒๕๗๐) แก้ไข ครั้งที่ ๒/๒๕๖๖ เป็นไปด้วยความถูกต้อง ตามระเบียบและหนังสือกระทรวงมหาดไทยดังกล่าว นายองค์การบริหารส่วนตำบลสามตุ่มจึงอนุมัติแก้ไขแผนพัฒนาท้องถิ่น (พ.ศ.๒๕๖๖ – ๒๕๗๐) ครั้งที่ ๒/๒๕๖๖ และดำเนินการประกาศใช้ต่อไป

(ลงชื่อ).....ผู้อนุมัติ

(นายขวัญชัย มหาชื่นใจ)

องค์การบริหารส่วนตำบลสามตุ่ม

## สารบัญ

	หน้า
<b>ส่วนที่ ๑ สภาพทั่วไปและข้อมูลพื้นฐาน</b>	
๑. ด้านกายภาพ	๔
๒. ด้านการเมือง/การปกครอง	๕
๓. ประชากร	๕
๔. สภาพทางสังคม	๔
๕. ระบบบริการพื้นฐาน	๗
๖. ระบบเศรษฐกิจ	๑๓
๗. ศาสนา ประเพณี วัฒนธรรม	๑๔
๘. ทรัพยากรธรรมชาติ	๑๕
<b>ส่วนที่ ๒ ยุทธศาสตร์องค์การปกครองส่วนท้องถิ่น</b>	
๑. ความสัมพันธ์ระหว่างแผนพัฒนาระดับมหภาค	๑๘-๕๑
๒. ยุทธศาสตร์ขององค์การบริหารส่วนตำบลสามตุ่ม	๕๑-๕๙
๓. การวิเคราะห์เพื่อพัฒนาท้องถิ่น	๖๐-๗๑
<b>ส่วนที่ ๓ การนำแผนพัฒนาท้องถิ่นไปสู่การปฏิบัติ</b>	
๑. ยุทธศาสตร์การพัฒนาและแผนงาน	๗๒
๒. บัญชีสรุปโครงการพัฒนา	
- บัญชีสรุปโครงการพัฒนา (แบบ ผ.๐๑)	๗๓-๗๕
- บัญชีสรุปโครงการพัฒนา ที่นำมาจากแผนพัฒนาหมู่บ้าน และแผนชุมชน (แบบ ผ.๐๑/๑)	๗๖
- รายละเอียดโครงการพัฒนา (แบบ ผ.๐๒)	๗๗-๑๖๘
- รายละเอียดโครงการพัฒนา ที่นำมาจากแผนพัฒนาหมู่บ้าน และแผนชุมชน (แบบ ผ.๐๒/๑)	๑๖๙-๑๗๓
- รายละเอียดโครงการพัฒนา โครงการที่เกินศักยภาพของ อปท. (แบบ ผ.๐๒/๒)	๑๗๔-๑๗๙
- บัญชีครุภัณฑ์ (แบบ ผ.๐๓)	๑๘๐-๑๘๒
<b>ส่วนที่ ๔ การติดตามและการประเมินผล</b>	
๑. การติดตามและการประเมินผลยุทธศาสตร์	๑๘๓
๒. การติดตามและการประเมินผลโครงการ	๑๘๓-๑๘๔
๓. สรุปผลการพัฒนาท้องถิ่น	๑๘๕
๔. ข้อเสนอแนะในการจัดทำแผนพัฒนาท้องถิ่นในอนาคต	๑๘๕-๑๘๖
๕. แนวทางการพิจารณาการติดตามและประเมินผลแผนพัฒนาท้องถิ่น	๑๘๗

**แผนพัฒนาท้องถิ่น**  
(พ.ศ. ๒๕๖๖ – ๒๕๗๐) แก้ไข ครั้งที่ ๒/๒๕๖๕  
ขององค์การบริหารส่วนตำบลสามตุ่ม อำเภอเสนา จังหวัดพระนครศรีอยุธยา

**ส่วนที่ ๑**  
**สภาพทั่วไปและข้อมูลพื้นฐาน**

**๑. ด้านกายภาพ**

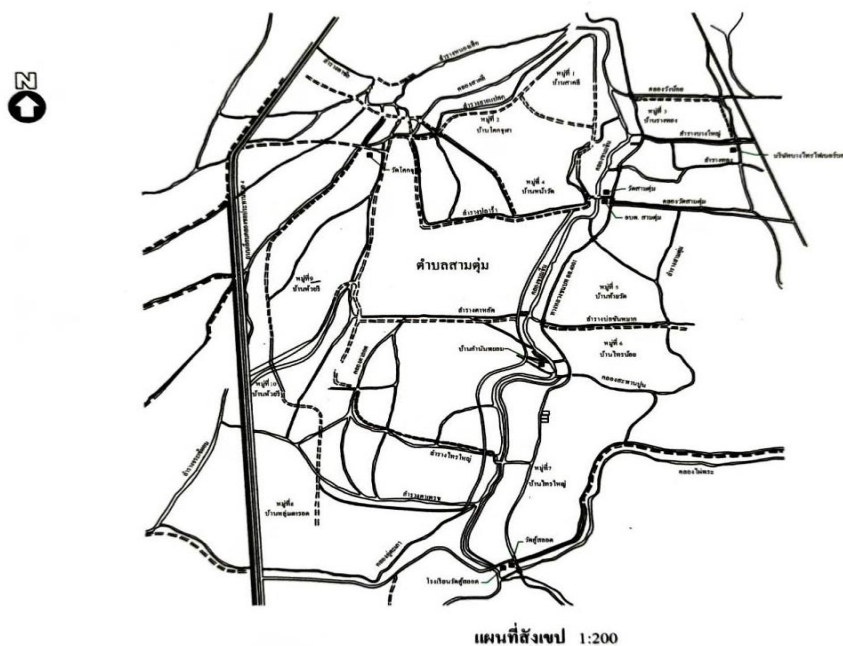
**๑.๑ ที่ตั้งของตำบล**

องค์การบริหารส่วนตำบลสามตุ่ม ตั้งอยู่หมู่ที่ ๔ (บริเวณที่ตั้งวัดสามตุ่ม) ตำบลสามตุ่ม ทางทิศใต้ของอำเภอเสนา จังหวัดพระนครศรีอยุธยา ห่างจากอำเภอเสนาประมาณ ๑๐ กิโลเมตร และห่างจากตัวจังหวัดพระนครศรีอยุธยา ประมาณ ๒๕ กิโลเมตร ตามทางหลวงหมายเลข ๓๒๖๓ (ถนนสายอยุธยา – สุพรรณบุรี) เข้าถนนสาย รพช.อย.๔๐๐๑ ซึ่งปัจจุบันประกอบด้วยหมู่บ้านจำนวน ๑๐ หมู่บ้าน มีเนื้อที่ประมาณ ๒๕.๗๘ ตารางกิโลเมตร หรือประมาณ ๑๖,๑๑๒ ไร่ ครอบคลุมพื้นที่ทั้ง ๑๐ หมู่บ้าน ประกอบด้วย

- |                         |                           |
|-------------------------|---------------------------|
| ❖ หมู่ที่ ๑ บ้านสาคลี   | ❖ หมู่ที่ ๒ บ้านโคกจุฬา   |
| ❖ หมู่ที่ ๓ บ้านรางทอง  | ❖ หมู่ที่ ๔ บ้านหน้าวัด   |
| ❖ หมู่ที่ ๕ บ้านท้ายวัด | ❖ หมู่ที่ ๖ บ้านไทรน้อย   |
| ❖ หมู่ที่ ๗ บ้านไทรใหญ่ | ❖ หมู่ที่ ๘ บ้านหลุมตารอด |
| ❖ หมู่ที่ ๙ บ้านห้วยรี  | ❖ หมู่ที่ ๑๐ บ้านห้วยรี   |

**อาณาเขตติดต่อ**

ทิศเหนือ	จดตำบลบ้านหลวงและตำบลบางนมโค	อำเภอเสนา
ทิศใต้	จดตำบลคูส์ลอด	อำเภอสามตุ่ม
ทิศตะวันออก	จดตำบลช่างเหล็ก	อำเภอบางไทร
ทิศตะวันตก	จดตำบลमारวิชัย	อำเภอเสนา



## ๑.๒ ลักษณะภูมิประเทศ

องค์การบริหารส่วนตำบลสามตุ่ม มีสภาพพื้นที่เป็นที่ราบลุ่มทุ่งนา ลักษณะของดินเป็นดินเหนียว มีคลองสายหลัก ๕ สาย ที่ใช้สำหรับส่งน้ำให้เกษตรกรในการประกอบอาชีพการเกษตร แต่เมื่อถึงฤดูน้ำหลาก ประมาณปลายเดือนกันยายนถึงเดือนธันวาคม จะมีระดับน้ำสูงกว่าปกติ และท่วมขังอยู่ระยะหนึ่ง โดยประชาชนส่วนใหญ่จะปลูกบ้านใกล้กับบริเวณริมคลอง

พื้นที่ทำการเกษตร (ทำนา)	ประมาณร้อยละ	๙๐
พื้นที่ทำสวนและทำไร่	ประมาณร้อยละ	๕
พื้นที่ทำการเลี้ยงสัตว์	ประมาณร้อยละ	๔.๕
พื้นที่อื่นๆ (ที่สาธารณะ,สค.๑,โรงงาน ฯลฯ)	ประมาณร้อยละ	๐.๕

## ๑.๓ ลักษณะภูมิอากาศ

องค์การบริหารส่วนตำบลสามตุ่ม มีลักษณะภูมิอากาศร้อนชื้น และมีอากาศเย็นประมาณเดือนธันวาคมถึงมกราคมของทุกปี

## ๑.๔ ลักษณะของดิน

ดินในเขตพื้นที่องค์การบริหารส่วนตำบลสามตุ่ม ส่วนใหญ่มีลักษณะเป็นดินเหนียว เหมาะสำหรับประกอบอาชีพการเกษตร

## ๒. ด้านการเมือง/การปกครอง

### ๒.๑ เขตการปกครอง

องค์การบริหารส่วนตำบลสามตุ่ม อยู่ในเขตการปกครองของอำเภอเสนา จังหวัดพระนครศรีอยุธยา มีทั้ง ๑๐ หมู่บ้าน

### ๒.๒ การเลือกตั้ง

องค์การบริหารส่วนตำบลสามตุ่ม อยู่ในเขตเลือกตั้งสมาชิกสภาองค์การบริหารส่วนจังหวัดพระนครศรีอยุธยา เขตที่ ๒ ตำบลสามตุ่ม อำเภอเสนา จังหวัดพระนครศรีอยุธยา รวม ๘ ตำบล ๑.ตำบลเจ้าเสด็จ ๒.ตำบลเจ้าเจ็ด ๓.ตำบลบ้านแกว ๔.ตำบลสามกอ ๕.ตำบลดอนทอง ๖.ตำบลชานา ๗.ตำบลมารวิชัย ๘.ตำบลสามตุ่ม และอยู่ในเขตเลือกตั้งสมาชิกสภาผู้แทนราษฎร เขตที่ ๔ อำเภอเสนา จังหวัดพระนครศรีอยุธยา รวม ๕ อำเภอ ๑.อำเภอบางซ้าย ๒.อำเภอฟักไห้ ๓.อำเภอบางบาล ๔.อำเภอสามตุ่ม ๕.อำเภอเสนา

## ๓. ประชากร

### ๓.๑ ข้อมูลเกี่ยวกับจำนวนประชากร (ข้อมูลเปรียบเทียบย้อนหลัง และการคาดการณ์ในอนาคต)

จำนวนปี	ปี ๒๕๖๓		ปี ๒๕๖๔		ปี ๒๕๖๕		ปี ๒๕๖๖		ปี ๒๕๖๗	
	หญิง	ชาย	หญิง	ชาย	หญิง	ชาย	หญิง	ชาย	หญิง	ชาย
จำนวนประชากร	2,423	2,263	2,421	2,259	2,424	2,262	2,414	2,250	2,409	2,245

### ๓.๒ ช่วงอายุและจำนวนประชากร

องค์การบริหารส่วนตำบลสามตุ่ม มีจำนวน ๑,๔๗๕ ครัวเรือน ประชากรทั้งสิ้น ๔,๖๘๖ คน แยกเป็นชาย ๒,๒๖๒ คน หญิง ๒,๔๒๔ คน มีความหนาแน่นเฉลี่ย ๑๘๑.๗๗ คน : ตารางกิโลเมตร

(ข้อมูล ณ วันที่ ๔ มีนาคม ๒๕๖๕)

หมู่ที่	ชื่อหมู่บ้าน	จำนวนประชากรในแต่ละหมู่บ้าน		รวม	จำนวนครัวเรือน	หมายเหตุ
		ชาย	หญิง			
๑	บ้านสาคลี	๑๘๐	๑๖๖	๓๔๖	๑๒๙	
๒	บ้านโคกจุฬา	๑๖๙	๑๖๗	๓๓๖	๑๐๒	
๓	บ้านสามตุ่ม	๓๐๕	๓๔๓	๖๔๘	๑๘๔	
๔	บ้านหน้าวัด	๒๓๔	๒๖๙	๕๐๓	๑๕๓	
๕	บ้านท้ายวัด	๔๔๑	๔๘๙	๙๓๐	๒๘๖	
๖	บ้านไทรน้อย	๑๙๙	๒๑๐	๔๐๙	๑๒๒	
๗	บ้านไทรใหญ่	๒๑๓	๒๐๙	๔๒๒	๑๔๑	
๘	บ้านหลุมตารอด	๒๙๗	๓๑๖	๖๑๓	๒๑๐	
๙	บ้านห้วยรี	๗๐	๘๗	๑๕๗	๕๐	
๑๐	บ้านห้วยรี	๑๕๔	๑๖๘	๓๒๒	๙๘	
รวม	๑๐	๒,๒๖๒	๒,๔๒๔	๔,๖๘๖	๑,๔๗๕	

\*\* ที่มา งานทะเบียนราษฎร อำเภอเสนา จังหวัดพระนครศรีอยุธยา

## ๔. สภาพทางสังคม

### ๔.๑ การศึกษา

องค์การบริหารส่วนตำบลสามตุ่ม มีศูนย์พัฒนาเด็กเล็กในสังกัด จำนวน ๒ แห่ง (ศูนย์พัฒนาเด็กเล็กโรงเรียนวัดสามตุ่ม, ศูนย์พัฒนาเด็กเล็กโรงเรียนวัดคู้สลอด)

- โรงเรียนประถมศึกษาในพื้นที่ จำนวน ๒ แห่ง (โรงเรียนวัดสามตุ่ม, โรงเรียนวัดคู้สลอด)
- โรงเรียนมัธยมศึกษาในพื้นที่ จำนวน ๑ แห่ง (โรงเรียนสาคลีวิทยา)

### ๔.๒ สาธารณสุข

องค์การบริหารส่วนตำบลสามตุ่ม อยู่ในเขตบริการของโรงพยาบาลส่งเสริมสุขภาพตำบลสามตุ่ม ตั้งอยู่หมู่ที่ ๔ ตำบลสามตุ่ม

### ๔.๓ อาชญากรรม

องค์การบริหารส่วนตำบลสามตุ่ม อยู่ในพื้นที่รับผิดชอบของสถานีตำรวจภูธรमारวิชัย ห่างจากพื้นที่ประมาณ ๑๕ กิโลเมตร ในเขตพื้นที่รับผิดชอบไม่ปรากฏคดีอาชญากรรมร้ายแรง

### ๔.๔ ยาเสพติด

ในเขตพื้นที่ องค์การบริหารส่วนตำบลสามตุ่ม ยังมีการแพร่ระบาดของยาเสพติด

#### ๔.๕ การสังคมสงเคราะห์

ประชาชนในเขตองค์การบริหารส่วนตำบลสามตุ่ม เป็นผู้สูงอายุ จำนวน ๙๐๖ คน คนพิการ จำนวน ๑๕๖ คน และผู้ป่วยเอดส์ จำนวน ๕ คน (ข้อมูลระบบเบิยยังชีพ ณ วันที่ ๑๑ มีนาคม ๒๕๖๕)

#### ๕. ระบบบริการพื้นฐาน

๕.๑ การคมนาคมขนส่ง องค์การบริหารส่วนตำบลสามตุ่ม มีถนน สะพาน ไร่รองรับการคมนาคมขนส่ง ดังนี้

##### ◆ เส้นทางคมนาคมได้รับการถ่ายโอนภารกิจจากกรมทางหลวงชนบท

ลำดับที่	ชื่อถนน	ระยะทาง (กิโลเมตร)	ปีที่ได้รับโอน
๑.	สายหมู่ ๔ - ๖ สายหลังบ้านกำนันพยอม มหาชื่นใจ	๐.๗๐๐	๒๕๕๒
๒.	สายหมู่ที่ ๖ - ๔ บ้านท้ายวัด	๐.๖๐๐	๒๕๕๓

##### ◆ ประเภทสะพานไม้

ลำดับที่	รายการ	ครอบคลุม	ระยะทาง (เมตร)
๑.	สะพานไม้หน้าบ้านตาอั้น หมู่ที่ ๒ ตำบลสามตุ่มเชื่อมตำบลบ้านหลวง	หมู่ที่ ๒	๕๘
๒.	สะพานไม้หน้าบ้านนายชิต กิจเจตน์ หมู่ที่ ๒ ตำบลสามตุ่ม	หมู่ที่ ๒	๑๕
๓.	สะพานไม้ข้ามคลองขนมเงินหน้าศูนย์การเรียนรู้ชุมชน หมู่ที่ ๖ ตำบลสามตุ่ม	หมู่ที่ ๖	๓๕
๔.	สะพานไม้หน้าบ้าน ส.อบต.ดิเรก ตริณิตย์ หมู่ที่ ๑๐	หมู่ที่ ๑๐	๑๕

##### ◆ ประเภทสะพานคอนกรีต

ลำดับที่	รายการ	ครอบคลุม	ระยะทาง (เมตร)
๑.	สะพาน คสล. ข้ามคลองสาคลี หมู่ที่ ๑ ตำบลสามตุ่ม	หมู่ที่ ๑	๖๕
๒.	สะพาน คสล. บริเวณหน้าวัดโคกจุฬา หมู่ที่ ๒ ตำบลสามตุ่ม	หมู่ที่ ๒	๑๕
๓.	สะพาน คสล. ข้ามคลองวังน้อย หมู่ที่ ๓ ตำบลสามตุ่ม	หมู่ที่ ๓	๒๐
๔.	สะพาน คสล. ข้ามลำรางรางทอง หมู่ที่ ๓ ตำบลสามตุ่ม	หมู่ที่ ๓	๑๕
๕.	สะพาน คสล. หน้าโรงงานไม้อัดข้ามคลองแปดวา หมู่ที่ ๓ ตำบลสามตุ่ม	หมู่ที่ ๓	๒๓
๖.	สะพาน คสล. ข้ามคลองขนมเงินหน้าวัดสามตุ่ม หมู่ที่ ๔ ตำบลสามตุ่ม	หมู่ที่ ๔	๒๓
๗.	สะพาน คสล. บริเวณหน้าวัดสามตุ่ม หมู่ที่ ๔ ตำบลสามตุ่ม	หมู่ที่ ๔	๑๕
๘.	สะพาน คสล. บริเวณหน้าโรงงานผสมปุ๋ยข้ามคลองแปดวา หมู่ที่ ๕ ต.สามตุ่ม	หมู่ที่ ๕	๒๐
๙.	สะพาน คสล. ข้ามลำรางบ่อขันหมาก หมู่ที่ ๖ ตำบลสามตุ่ม	หมู่ที่ ๖	๑๕
๑๐.	สะพาน คสล. ข้ามคลองขนมเงินบริเวณหน้าบ้าน ส.อบต.วันชัย จันทร์โชติ หมู่ที่ ๗ ตำบลสามตุ่ม	หมู่ที่ ๗	๔๕
๑๑.	สะพาน คสล. ข้ามลำรางไผ่พระ หมู่ที่ ๘ ตำบลสามตุ่ม	หมู่ที่ ๘	๑๕
๑๒.	สะพาน คสล. ข้ามคลองขนมเงิน หมู่ที่ ๘ ตำบลสามตุ่ม	หมู่ที่ ๘	๔๕



ลำดับ ที่	หมู่ที่	ชื่อถนน	ขนาดถนน		ประเภท ถนน
			ความกว้าง	ความยาว	
๑	๑	สายทางเลียบลำรางตาสูง	๓.๐๐ เมตร	๘๖๐ เมตร	ถนนลูกรัง
๒	๑	สายทางเลียบลำรางสาคลี	๓.๕๐ เมตร	๗๐๐ เมตร	ถนนลูกรัง
๓	๑	สายทางศูนย์การเรียนรัฐชุมชน หมู่ที่ ๑	๓.๐๐ เมตร	๖๔๐ เมตร	ถนนลูกรัง
๔	๑	สายทางบ้านนางลูกหว่า พันธุ์เพ็ง	๓.๐๐ เมตร	๑๕๖ เมตร	ถนนลูกรัง
๕	๑	สายทางบ้านนายวิชัย จันทะ	๓.๐๐ เมตร	๗๐ เมตร	ถนนลูกรัง
๖	๑	สายทางบ้านนายชาญ เทียนบุชา	๓.๐๐ เมตร	๖๕ เมตร	ถนนลูกรัง
๗	๑	สายทางบ้านอดีตผู้ใหญ่แสง พันธุ์เพ็ง	๓.๐๐ เมตร	๘๐ เมตร	ถนนลูกรัง
๘	๑	สายทางเลียบลำรางสาคลี จากบ้านนางสมปอง พรหมราชถึง สามแยกลำรางตาสูง	จุดที่ ๑ ๓.๐๐ เมตร จุดที่ ๒ ๓.๐๐ เมตร	๓๗๖.๐๐ เมตร ๑๖๐.๐๐ เมตร	ถนนลูกรัง
๙	๒	สายทางบ้านป่าเงิน	๓.๕๐ เมตร	๔๐๐ เมตร	ถนนลูกรัง
๑๐	๒	สายทางเลียบบคลองสาคลี	๓.๕๐ เมตร	๑,๗๓๐ เมตร	ถนนลูกรัง
๑๑	๒	สายทางเลียบลำรางยายแปลก	๓.๕๐ เมตร	๑,๘๐๐ เมตร	ถนนลูกรัง
๑๒	๒	สายทางเลียบลำรางตาฉัตร	๓.๕๐ เมตร	๘๘๐ เมตร	ถนนลูกรัง
๑๓	๒	สายทางบ้านนางบุญธรรม เกตุจำปา	๓.๐๐ เมตร	๔๕๐ เมตร	ถนนลูกรัง
๑๔	๒	สายทางจากแยกบ้านนายวิเชียรถึงบ้านนายทองสุข	๔.๐๐ เมตร	๘๐๐ เมตร	ถนนลูกรัง
๑๕	๒	สายทางเลียบลำรางห้วยรี - โคกจุฬา	๔.๐๐ เมตร	๘๐๐ เมตร	ถนนลูกรัง
๑๖	๒	สายทางบ้านนายชิต กิจเจตน์	๓.๐๐ เมตร	๕๗๓ เมตร	ถนนลูกรัง
๑๗	๒	สายทางบ้านนายสมศักดิ์ โภมลวานิช	๓.๐๐ เมตร	๕๓๐ เมตร	ถนนลูกรัง
๑๘	๒	สายทางเลียบลำรางอุตะเกา	๓.๕๐ เมตร	๒๘๐ เมตร	ถนนลูกรัง
๑๙	๓	สายทางจากบ้านนายสมศักดิ์ สุขทรัพย์ศรี ถึงบ้านนายสุรัตน์ เทียนบุชา	๓.๐๐ เมตร	๑,๕๐๐ เมตร	ถนนลูกรัง
๒๐	๓	สายทางข้างโรงงานไม้อัด	๓.๕๐ เมตร	๘๔๐ เมตร	ถนนลูกรัง
๒๑	๓	สายทางจากสามแยกสะพานดำถึงบ้านนายสังเวียน ตรีพัฒน์	๓.๐๐ เมตร	๑,๒๐๐ เมตร	ถนนลูกรัง
๒๒	๓	สายทางบ้านนางสมใจ อนุะจันทร์	๓.๕๐ เมตร	๒๕๐ เมตร	ถนนลูกรัง
๒๓	๓	สายทางจากบ้านนายสมศักดิ์ถึงบ้าน ส.อบต.วีรัตน์ ตรีรัมย์	๓.๐๐ เมตร	๑,๐๕๑ เมตร	ถนนลูกรัง
๒๔	๔	สายทางบ้านอดีตผู้ใหญ่สิน กิจนินี	๓.๐๐ เมตร	๑๖๐ เมตร	ถนนลูกรัง
๒๕	๔	สายทางบ้านนายบุญเหลือ เข้มเพชร	๓.๐๐ เมตร	๑๓๐ เมตร	ถนนลูกรัง
๒๖	๔	สายทางจากปากลำรางตาสูง ถึงเขต ม.๔	๓.๐๐ เมตร	๗๓๕.๐๐ เมตร	ถนนลูกรัง
๒๗	๕	สายทางข้างโรงงานผสมปุ๋ย	๓.๕๐ เมตร	๓๖๐ เมตร	ถนนลูกรัง

๒๘	๕	สายทางบ้านนายสมศักดิ์ ธรรมธูรี ถึงนายนายสนั่น ธารมดี	๓.๐๐ เมตร	๙๕๐ เมตร	ถนนลูกรัง
๒๙	๕	สายทางศูนย์การเรียนรู้ชุมชน หมู่ที่ ๕	๓.๐๐ เมตร	๓๘๒ เมตร	ถนนลูกรัง
๓๐	๕	สายทางหัวคลอง	๓.๐๐ เมตร	๔๐๐ เมตร	ถนนลูกรัง
๓๑	๖	สายทางบ้านตาชู ศรีวินทรสุทธ์	๓.๐๐ เมตร	๔๐๐ เมตร	ถนนลูกรัง
๓๒	๖	สายทางเลียบลำรางปากรางจรเข้	๓.๐๐ เมตร	๑,๓๐๐ เมตร	ถนนลูกรัง
๓๓	๖	สายทางจากสี่แยกลำรางหลักถึงคลองขนมจีน	๓.๐๐ เมตร	๒๐๐ เมตร	ถนนลูกรัง
๓๔	๖	สายทางคลองขนมจีน-ศูนย์การเรียนรู้ชุมชน หมู่ที่ ๖	๓.๕๐ เมตร	๔๔.๐๐ เมตร	ถนนลูกรัง
๓๕	๗	สายทางบ้านนายสายยัน ทับศัพท์	๓.๕๐ เมตร	๑,๒๘๕ เมตร	ถนนลูกรัง
๓๖	๗	สายทางบ้านอดีตผู้ใหญ่ไสว	๓.๕๐ เมตร	๔๕๐ เมตร	ถนนลูกรัง
๓๗	๗	สายทางบ้านนายสมจิตร อรรถอินทรีย์	๓.๐๐ เมตร	๒,๒๐๐ เมตร	ถนนลูกรัง
๓๘	๗	สายทางบ้านนายสุทิน	๓.๐๐ เมตร	๕๐๐ เมตร	ถนนลูกรัง
๓๙	๗	สายทางลำรางตะเภา	๓.๕๐ เมตร	๔๐๐ เมตร	ถนนลูกรัง
๔๐	๗	สายทางเลียบลคลองขนมจีน จากเขตหมู่ ๘ ถึงบ้านนายประภา สุขสุโณม	๓.๐๐ เมตร	๓๒๐ เมตร	ถนนลูกรัง
๔๑	๗	จากบ้านนายประภา สุขสุโณม ถึงเขตติดต่อ หมู่ที่ ๘	จุดที่ ๑ ๓.๐๐ เมตร จุดที่ ๒ ๓.๐๐ เมตร จุดที่ ๓ ๓.๐๐ เมตร	๑๐๕.๐๐ เมตร ๙๔.๐๐ เมตร ๘๘.๐๐ เมตร	ถนนลูกรัง
๔๒	๘	สายทางบ้านนายปริฉัตร เขียมตน	๓.๐๐ เมตร	๗๕๐ เมตร	ถนนลูกรัง
๔๓	๘	สายทางบ้านนางกัญดา แสงดารา	๓.๕๐ เมตร	๒๕๐ เมตร	ถนนลูกรัง
๔๔	๘	สายทางบ้านลุงแกะถึงบ้านนางน้ำฝน ชัยสงคราม	๓.๕๐ เมตร	๑,๐๐๐ เมตร	ถนนลูกรัง
๔๕	๘	สายทางเลียบลำรางตะเภา	๓.๕๐ เมตร	๑,๓๘๕ เมตร	ถนนลูกรัง
๔๖	๘	สายทางบ้านนายสุรินทร์ ทรงทิพย์	๓.๕๐ เมตร	๗๓๕ เมตร	ถนนลูกรัง
๔๗	๙	สายทางเลียบลำรางตาหัด จากเขตหมู่ ๖ ถึงบ้านนายจำปี คลับคล้าย	๔.๐๐ เมตร	๖๐๙ เมตร	ถนนลูกรัง
๔๘	๙	สายทางจากเขตติดต่อ หมู่ ๖ ถึงบ้าน นายจำปี คลับคล้าย	๓.๐๐ เมตร	๑,๒๑๐ เมตร	ถนนลูกรัง
๔๙	๙	สายทางจากบ้านนายทองสุข อยู่ดี ๕๗ ถึงบ้านนายจำปี คลับคล้าย	๓.๐๐ เมตร	๗๗๐ เมตร	ถนนลูกรัง
๕๐	๙	สายทางจากสามแยกคางหมู ถึงบ้าน นายจำปี คลับคล้าย	๓.๐๐ เมตร	๕๕๐ เมตร	ถนนลูกรัง

๕๑	๙	สายทางบ้านนางสำรวม เข้มตม	๓.๐๐ เมตร	๑,๒๕๐ เมตร	ถนนลูกรัง
๕๒	๙	สายทางจากบ้านนายชะลอ หาเรือนจักร ถึงเขตหมู่ ๒	๓.๕๐ เมตร	๒,๐๓๐ เมตร	ถนนลูกรัง
๕๓	๙	สายทางบ้านนายสะอาด แจ้งดี	๓.๐๐ เมตร	๑,๗๕๐ เมตร	ถนนลูกรัง
๕๔	๙	สายทางลำรางปลาร้าจากเขตหมู่ ๔ ถึงบ้านนายทองสุข อยู่ดี	๔.๐๐ เมตร	๘๕๐ เมตร	ถนนลูกรัง
๕๕	๙	ลำรางตาขวัญ จากสามแยกลำรางอุ้ตะเกาถึงบ้านนาง ประเทือง เทียนบูชา	๓.๐๐ เมตร	๑,๗๑๘ เมตร	ถนนลูกรัง
๕๖	๑๐	สายทางบ้านป่าเงิน รุ่งสว่าง	๓.๐๐ เมตร	๑๖๐ เมตร	ถนนลูกรัง
๕๗	๑๐	สายทางบ้านนาย พะนอ ทรัพย์เสถียร	๓.๐๐ เมตร	๑๘๓ เมตร	ถนนลูกรัง
๕๘	๑๐	สายทางจากบ้านนายสมชัย คำพราว ถึง เขตหมู่ ๗	๔.๐๐ เมตร	๑,๗๗๐ เมตร	ถนนลูกรัง
๕๙	๑๐	สายทางบ้านอดีตผู้ใหญ่ ชาญ สุวรรณกิจ	๓.๐๐ เมตร	๑๒๐ เมตร	ถนนลูกรัง
๖๐	๑๐	สายทางศูนย์การเรียนรู้ชุมชน หมู่ ๑๐	๔.๐๐ เมตร	๕๐ เมตร	ถนนลูกรัง
๖๑	๑๐	สายทางบ้านนายทรง ไกรเพิ่ม	๓.๐๐ เมตร	๑,๔๐๐ เมตร	ถนนลูกรัง
๖๒	๑๐	สายทางบ้านนายสนั่น สุวรรณคำ	๓.๐๐ เมตร	๑,๓๐๐ เมตร	ถนนลูกรัง
๖๓	๒	สายทางเลียบลำรางแปลงบัว	๓.๐๐ เมตร	๗๓๕.๐๐ เมตร	ถนนดิน
๖๔	๔	สายทางจากเขต ม.๒ ถึงบ้านอดีต ผู้ใหญ่สิน กิจนินธิ์	๓.๐๐ เมตร	๓๐๐.๐๐ เมตร	ถนนดิน
๖๕	๖	สายทางจากสะพานคลองส.ป่อขันหมากถึงคลองขนมเงิน	๓.๐๐ เมตร	๓๙๔.๐๐ เมตร	ถนนดิน
๖๖	๑	สายทางรอบโรงเรียนสาคลวิทยา	๔.๐๐ เมตร	๓๕๕.๐๐ เมตร	ถนนลาดยาง
๖๗	๒	สายทางจากสามแยกนายนายสมจิตร เกตุรูปถึงบ้านนายชูป ชู ศาสตร์	๓.๕๐ เมตร	๓๕๐.๐๐ เมตร	ถนนลาดยาง
๖๘	๔	สายทางหลังโรงเรียนวัดสามตุ่มจากบ้านป้าน้อยถึงบ้าน นาย ชาญ สุวรรณ	๔.๐๐ เมตร	๗๗๕.๐๐ เมตร	ถนนลาดยาง
๖๙	๔	สายทางหมู่ที่ ๔ ถึงหมู่ที่ ๖ สายหลังบ้านอดีตกำนันพยอม มหาชื่นใจ	๕.๐๐ เมตร	๗.๐๐ เมตร	ถนนลาดยาง
๗๐	๕	สายทางเส้นหลังฉางข้าว	๔.๐๐ เมตร	๒,๐๘๒ เมตร	ถนนลาดยาง
๗๑	๖	สายทางหมู่ที่ ๖ ถึงหมู่ที่ ๔ บ้านท้ายวัด	๕.๐๐ เมตร	๖๐๐.๐๐ เมตร	ถนนลาดยาง
๗๒	๗	สายทางจากสี่แยกหน้าบ้านกำนัน สรรวุฒิ อินทรีย์ถึงเขตหมู่๖	๕.๐๐ เมตร	๙๐๐.๐๐ เมตร	ถนนลาดยาง
๗๓	๘	สายทางบ้านนายวิเชียร ตรีวิสูตร	๓.๐๐ เมตร	๔๘๖.๐๐ เมตร	ถนนลาดยาง
๗๔	๘	สายทางจากบ้านนายอำนวย โอกาสถึงนายนายสมทรง ตรีสุทธิ พล	๓.๐๐ เมตร	๘๐๐.๐๐ เมตร	ถนนลาดยาง

๗๕	๙	สายทางจากเขตหมู่ที่ ๑๐ ถึงบ้าน นายเฉลิม หา เรือนจักร	๔.๐๐ เมตร	๔๐๐.๐๐ เมตร	ถนนลาดยาง
๗๖	๙	สายทางจากบ้านนายเฉลิม หาเรือนจักรถึงบ้านนางสุรรัตน์ ประเสริฐสม	๔.๐๐ เมตร	๘๕๐.๐๐ เมตร	ถนนลาดยาง
๗๗	๑๐	สายทางจากสามแยกบ้านนางละเอียด นัยทรัพย์ถึงบ้าน นาง บัวโรย ตรีพร	๔.๐๐ เมตร	๗๗๐.๐๐ เมตร	ถนนลาดยาง
๗๘	๑	สายทางจากสามแยกบ้านพักอาจารย์วิเชียร เจริญฤทธิ์ ถึง บ้านอาจารย์ภุชญา ธนะนาม	๓.๕๐ เมตร	๘๖.๐๐ เมตร	ถนน คสล.
๗๙	๑	สายทางจากหลังโรงเรียนสาธิตวิทยาลึถึงบ้านนายขุนทอง บุญ โชติ	๔.๐๐ เมตร	๓๖๐.๐๐ เมตร	ถนน คสล.
๘๐	๑	สายทางจากบ้านนายขุนทอง บุญโชติถึงบ้านนายบุญธรรม ศรี ฝึก	๔.๐๐ เมตร	๑๗๐.๐๐ เมตร	ถนน คสล.
๘๑	๑	สายทางหลังโรงเรียนสาธิตวิทยา	๔.๐๐ เมตร	๒๕๐.๐๐ เมตร	ถนน คสล.
๘๒	๒	สายทางจากสะพานไม้หน้าบ้านตาอันถึงบ้านนางสมปอง พรหมราช	๔.๐๐ เมตร	๗๓๐.๐๐ เมตร	ถนน คสล.
๘๓	๒	สายทางจากเขตติดต่อหมู่ที่ ๖ ตำบลบ้านหลวงถึงนาย ประทีป ธนะโชติ	๔.๐๐ เมตร	๗๕๐.๐๐ เมตร	ถนน คสล.
๘๔	๓	สายทางจากสามแยกสะพาน คสล.รางทองถึงบ้านนายบุญ ช่วย บุญสืบ	๓.๐๐ เมตร	๖๘๐.๐๐ เมตร	ถนน คสล.
๘๕	๓	สายทางบ้านนายชาญ มาลัยทอง	๒.๐๐ เมตร	๘๐.๐๐ เมตร	ถนน คสล.
๘๖	๔	สายทางจากบ้านนายชาญ สุวสร ถึงบ้านนายวิชัย จันทะ	๔.๐๐ เมตร	๗๕๐.๐๐ เมตร	ถนน คสล.
๘๗	๔	สายทางหลังโรงเรียนวัดสามตุ่มจากบ้านนายฉัน เอี่ยมเอก สกุณี ถึงบ้านน้อย	๔.๐๐ เมตร	๑,๘๖๕ เมตร	ถนน คสล.
๘๘	๔	สายทางจากสามแยกหน้าวัดสามตุ่มถึง ศพด.	๓.๐๐ เมตร	๑๒๐.๐๐ เมตร	ถนน คสล.
๘๙	๔	สายทางจากสะพาน คสล.หน้าบ้านนายวินัย ยินดีทรัพย์ถึง สามแยกหลังโรงเรียนวัดสามตุ่ม	๔.๐๐ เมตร	๑๒๔.๐๐ เมตร	ถนน คสล.
๙๐	๔	สายทางจากสามแยกหน้าวัดสามตุ่มถึงสะพาน คสล. หน้าบ้าน ผู้ใหญ่ ประวิน เกตุกาญจน์	๓.๐๐ เมตร	๑๕๐.๐๐ เมตร	ถนน คสล.
๙๑	๔	สายทางเลียบบำรุงปลาร้าจากสามแยกนายสายัณห์ ทับ ศัพท์	๔.๐๐ เมตร	๕๕๐.๐๐ เมตร	ถนน คสล.
๙๒	๔	จากหลังโรงเรียนวัดสามตุ่มถึงเขตติดต่อหมู่ที่ ๓	๔.๐๐ เมตร	๑๓๐.๐๐ เมตร	ถนน คสล.

๙๓	๕	สายทางจากบ้านนายมนตรี รุณเจริญถึงบ้านนายสมชาย เปรมสำราญ	๓.๐๐ เมตร	๖๔.๐๐ เมตร	ถนน คสล.
๙๔	๕	สายทางจากบ้านนายวิชาญ สุขจรูญถึงบ้านนางนิภา ทรัพย์มาก	๓.๐๐ เมตร	๑๑๐.๐๐ เมตร	ถนน คสล.
๙๕	๕	สายทางซอยบ้านนายเดชา เกตุนาวี	๓.๐๐ เมตร	๑๖๕.๐๐ เมตร	ถนน คสล.
๙๖	๕	สายทางซอยกาญจนสมบัติ	๓.๐๐ เมตร	๑๐๖.๐๐ เมตร	ถนน คสล.
๙๗	๕	สายทางจากบ้านนายสุชิน ชุ่มในใจถึงบ้านนางยม ชุ่มในใจ	๓.๐๐ เมตร	๑๖๖.๐๐ เมตร	ถนน คสล.
๙๘	๕	สายทางจากบิมน้ำมันจันตรีถึงบ้าน นายสุชิน ชุ่มในใจ	๓.๕๐ เมตร	๖๐๐.๐๐ เมตร	ถนน คสล.
๙๙	๕	สายทางจากบ้านตาฉวน ถึงบ้านนางราตรี	๓.๐๐ เมตร	๑๖๗.๐๐ เมตร	ถนน คสล.
๑๐๐	๕	สายทางเลียบลำรางบ่อชันหมาก	๔.๐๐ เมตร	๖๑๐.๐๐ เมตร	ถนน คสล.
๑๐๑	๖	สายทางเลียบลำรางบ่อชันหมาก	๔.๐๐ เมตร	๓๕๔.๐๐ เมตร	ถนน คสล.
๑๐๒	๖	สายทางบ่อกุ่มนายชัยพันธ์ ธาราพิตรกิจชัย	๓.๐๐ เมตร	๑๕๐.๐๐ เมตร	ถนน คสล.
๑๐๓	๖	สายทางบ้านอดีตกำนันพะยอม มหาชื่นใจ	๓.๐๐ เมตร	๔๕๐.๐๐ เมตร	ถนน คสล.
๑๐๔	๖	สายเลียบลำรางตาหลัด	๔.๐๐ เมตร	๙๑๐.๐๐ เมตร	ถนน คสล.
๑๐๕	๗	สายทางจากสามแยกปากทางไทรใหญ่ถึงสะพาน คสล.	๕.๐๐ เมตร	๕๒๕.๐๐ เมตร	ถนน คสล.
๑๐๖	๗	สายทางจากสะพาน คสล.ถึงบ้าน นางอุ้นเรือน ตรีวิสุทธิ	๓.๐๐ เมตร	๒๒๐.๐๐ เมตร	ถนน คสล.
๑๐๗	๗	สายทางจากหน้าบ้านอดีต ส.อบต.จรัญ เจียมตน ถึงสะพานคสล.	๕.๐๐ เมตร	๖๑๕.๐๐ เมตร	ถนน คสล.
๑๐๘	๘	สายทางเข้าโรงเรียนวัดคู์สลอด	๓.๐๐ เมตร	๑๕๐.๐๐ เมตร	ถนน คสล.
๑๐๙	๘	หลังบ้านนายชัย ทรัพย์สินถึงบ้าน นายสิงห์ ชัยสงคราม	๓.๕๐ เมตร	๑๕๐.๐๐ เมตร	ถนน คสล.
๑๑๐	๑๐	สายทางจากปากทางเข้าบ้านห้วยรีถึงเขตติดต่อหมู่ที่ ๙	๔.๐๐ เมตร	๑,๘๐๐ เมตร	ถนน คสล.
๑๑๑	๖	จากสะพาน คสล.-บ้านนายสุริยัน ทัพชัย	๓.๐๐-๓.๕๐ เมตร	๑,๒๘๕ เมตร	ถนนหินคลุก

## ๕.๒ การไฟฟ้า

องค์การบริหารส่วนตำบลสามตุ่ม อยู่ในพื้นที่การให้บริการของการไฟฟ้าส่วนภูมิภาคอำเภอเสนา โดยประชากรในพื้นที่มีไฟฟ้าใช้ครบทุกครัวเรือน

## ๕.๓ การประปา

องค์การบริหารส่วนตำบลสามตุ่ม มีระบบประปาหมู่บ้านครบทุกหมู่บ้าน ดังนี้

ลำดับที่	รายการ	หมู่ที่	จำนวน (แห่ง)
๑	ประปาหมู่บ้าน	๑	๑
๒	ประปาหมู่บ้าน	๒	๒
๓	ประปาหมู่บ้าน	๓	๒
๔	ประปาหมู่บ้าน	๔	๒
๕	ประปาหมู่บ้าน	๕	๒
๖	ประปาหมู่บ้าน	๖	๒
๗	ประปาหมู่บ้าน	๗	๒
๘	ประปาหมู่บ้าน	๘	๒
๙	ประปาหมู่บ้าน	๙	๑
๑๐	ประปาหมู่บ้าน	๑๐	๑

#### ๕.๔ โทรศัพท์

องค์การบริหารส่วนตำบลสามตุ่ม ไม่มีองค์การโทรศัพท์ในพื้นที่ สำหรับคู่สายโทรศัพท์อยู่ในเขตพื้นที่การให้บริการของ บริษัททีโอที สาขาอำเภอเสนา ประชาชนส่วนใหญ่ในตำบลใช้โทรศัพท์มือถือในการสื่อสาร

#### ๕.๕ ระบบโลจิสติกส์ (Logistics) หรือขนส่ง

องค์การบริหารส่วนตำบลสามตุ่ม ไม่มีที่ทำการไปรษณีย์ในพื้นที่ แต่มีผู้รับจ้างของสำนักงานไปรษณีย์อำเภอเสนา บริการส่งจดหมาย วัสดุ ครุภัณฑ์ ครอบคลุมพื้นที่ ๑๐ หมู่บ้าน ใช้รหัสไปรษณีย์เสนา ๑๓๑๑๐ โดยมี ๑๗ ตำบลที่ใช้รหัสไปรษณีย์เดียวกันได้แก่ ตำบลชานา, ดอนทอง, บางนมโค, บ้านกระทุ่ม, บ้านหลวง, บ้านแฉะ, บ้านแพน, บ้านโพธิ์, มารวิชัย, รามจรเข้, ลาดงา, สามกอ, สามตุ่ม, หัวเวียง, เจ้าเจ็ด, เจ้าเสด็จ, และเสนา และปัจจุบันมีบริษัทขนส่งเอกชนให้บริการส่งพัสดุถึงหน้าบ้าน เช่น Kerry, J&T Express, Flash ฯลฯ

#### ๖. ระบบเศรษฐกิจ

##### ๖.๑ การเกษตร

ประชาชนในเขตองค์การบริหารส่วนตำบลสามตุ่ม ประมาณร้อยละ ๙๐ ประกอบอาชีพ เกษตรกรรม เช่น ทำนา ทำไร่ ทำสวน เลี้ยงสัตว์ นอกจากนี้มีอาชีพรับจ้างทั่วไป ทำงานโรงงานอุตสาหกรรมและค้าขาย

##### ๖.๒ การประมง

ประชาชนในเขตองค์การบริหารส่วนตำบลสามตุ่ม ประมาณร้อยละ ๒ ประกอบอาชีพ การประมง เช่น เลี้ยงกุ้ง เลี้ยงปลากระชัง

##### ๖.๓ การปศุสัตว์

ประชาชนในเขตองค์การบริหารส่วนตำบลสามตุ่ม ประมาณร้อยละ ๑ ประกอบอาชีพ การปศุสัตว์ เช่น การเลี้ยงวัว

#### ๖.๔ การบริการ

ประชาชนในเขตองค์การบริหารส่วนตำบลสามตุ่ม ประมาณร้อยละ ๑ ประกอบอาชีพ การบริการ เช่น การตัดผม การบริการต่อภาษีทะเบียนรถยนต์ฯ

#### ๖.๕ การท่องเที่ยว

ไม่มีประชาชนในเขตองค์การบริหารส่วนตำบลสามตุ่ม ประกอบอาชีพการท่องเที่ยว

#### ๖.๖ อุตสาหกรรม

มีโรงงานอุตสาหกรรมในพื้นที่ หมู่ที่ ๓ ตำบลสามตุ่ม จำนวน ๑ โรง คือโรงงานบางไทรไฟเบอร์บอร์ด มีคนงานประมาณ ๑๑๐ คน ผลิตเฟอร์นิเจอร์ไม้ จำหน่ายในประเทศและต่างประเทศ

#### ๖.๗ การพาณิชย์และกลุ่มอาชีพ

ในเขตองค์การบริหารส่วนตำบลสามตุ่ม มีกลุ่มอาชีพ จำนวน ๓ กลุ่ม

กลุ่มที่ ๑ กลุ่มทำกล้วยเบรคแตก หมู่ที่ ๖ ตำบลสามตุ่ม

กลุ่มที่ ๒ กลุ่มทำขนมไทยบ้านนกแก้ว หมู่ที่ ๘ ตำบลสามตุ่ม

กลุ่มที่ ๓ กลุ่มทำโครงพวงหรีด หมู่ที่ ๙ ตำบลสามตุ่ม

ลำดับที่	ชื่อหน่วยธุรกิจ	ที่ตั้ง	จำนวน
๑	ปั้มน้ำมัน	หมู่ที่ ๕ ตำบลสามตุ่ม	๑ แห่ง
๒	ปั้มหลด	หมู่ที่ ๒,๔,๑๐	๓ แห่ง
๓	ร้านค้า	ทุกหมู่บ้าน	๑๐ แห่ง

#### ๖.๘ แรงงาน

ในเขตองค์การบริหารส่วนตำบลสามตุ่ม มีแรงงาน ประมาณ ๒,๙๐๐ คน

### ๗. ศาสนา ประเพณี วัฒนธรรม

#### ๗.๑ การนับถือศาสนา

ประชาชนในตำบลสามตุ่ม ร้อยละ ๙๙ นับถือศาสนาพุทธ โดยมีวัดในพื้นที่ จำนวน ๓ แห่ง

- วัดสามตุ่ม ตั้งอยู่ หมู่ที่ ๔ ตำบลสามตุ่ม
- วัดโคกจุฬา ตั้งอยู่ หมู่ที่ ๒ ตำบลสามตุ่ม
- วัดคู่สลอด ตั้งอยู่ หมู่ที่ ๘ ตำบลสามตุ่ม

#### ๗.๒ ประเพณีและงานประจำปี

ในเขตพื้นที่ตำบลสามตุ่ม มีงานประเพณีและงานประจำปี ดังนี้

- (๑) ประเพณีวันขึ้นปีใหม่ หมู่ที่ ๑ - ๑๐
- (๒) ประเพณีทำบุญกลางบ้าน หมู่ที่ ๑ - ๑๐
- (๓) ประเพณีทำบุญแม่โพสพ หมู่ที่ ๑ - ๑๐
- (๔) ประเพณีบวชนาค หมู่ที่ ๑ - ๑๐
- (๕) ประเพณีทำบุญวันมาฆบูชา หมู่ที่ ๑ - ๑๐
- (๖) ประเพณีทำบุญวันวิสาขบูชา หมู่ที่ ๑ - ๑๐
- (๗) ประเพณีทำบุญวันอาสาฬหบูชา หมู่ที่ ๑ - ๑๐

(๘) ประเพณีทำบุญวันเข้าพรรษา	หมู่ที่ ๑ - ๑๐
(๙) ประเพณีทำบุญวันสารทไทย	หมู่ที่ ๑ - ๑๐
(๑๐) ประเพณีทำบุญวันออกพรรษา	หมู่ที่ ๑ - ๑๐
(๑๑) ประเพณีทำบุญวันทอดกฐิน	หมู่ที่ ๑ - ๑๐
(๑๒) ประเพณีทำบุญวันลอยกระทง	หมู่ที่ ๑ - ๑๐
(๑๓) ประเพณีทำบุญวันบวชนกขัมมะปฏิบัติธรรมวัดสามตุ่ม, วัดคู้สลอด, วัดโคกจุฬา	
(๑๔) งานประจำปีวัดสามตุ่ม (ประมาณเดือนห้าและเดือนสิบสอง) ,วัดคู้สลอด	

### ๗.๓ ภูมิปัญญาท้องถิ่น/ภาษาถิ่น

ในเขตพื้นที่ตำบลสามตุ่มมีภูมิปัญญาท้องถิ่นในการปลูกข้าวและรักษาโรคด้วยสมุนไพรไทยและไม่มีภาษาถิ่น

### ๗.๔ OTOP สินค้าพื้นเมืองและของที่ระลึก

ในเขตองค์การบริหารส่วนตำบลสามตุ่ม มี OTOP สินค้าพื้นเมืองและของที่ระลึก จำนวน ๓ กลุ่ม  
 กลุ่มที่ ๑ กลุ่มทำกล้วยเบรคแตก หมู่ที่ ๖ ตำบลสามตุ่ม  
 กลุ่มที่ ๒ กลุ่มทำขนมไทยบ้านนกแก้ว หมู่ที่ ๘ ตำบลสามตุ่ม  
 กลุ่มที่ ๓ กลุ่มทำโครงพวงหรีด หมู่ที่ ๙ ตำบลสามตุ่ม

## ๘. ทรัพยากรธรรมชาติ

### ๘.๑ น้ำ

แหล่งน้ำธรรมชาติในเขตองค์การบริหารส่วนตำบลสามตุ่ม มีคลองสายหลัก และลำรางซึ่งเป็นแหล่งน้ำธรรมชาติที่ประชาชนในพื้นที่ใช้อุปโภค และทำการเกษตร ดังนี้

#### ■ ประเภทคลอง

ลำดับที่	ประเภทลำราง	ครอบคลุม	ระยะทาง(กิโลเมตร)
๑	คลองขนมจีน	หมู่ที่ ๑	๑.๕๐๐
๒	คลองขนมจีน	หมู่ที่ ๓	๑.๕๐๐
๓	คลองขนมจีน	หมู่ที่ ๔	๐.๕๐๐
๔	คลองขนมจีน	หมู่ที่ ๕	๑.๕๐๐
๕	คลองขนมจีน	หมู่ที่ ๖	๑.๕๐๐
๖	คลองขนมจีน	หมู่ที่ ๗	๒.๕๐๐
๗	คลองขนมจีน	หมู่ที่ ๘	๔.๐๐
๘	คลองสาคลี	หมู่ที่ ๒	๒.๓๐๐
๙	คลองวังน้อย	หมู่ที่ ๓	๒.๘๐๐
๑๐	คลองวังน้อย	หมู่ที่ ๕	๐.๙๐๐
๑๑	คลองปลั้ไพร	หมู่ที่ ๘	๓.๐๐
๑๒	คลองชลประทานสาย ๔	หมู่ที่ ๙	๑.๔๐๐
๑๓	คลองชลประทานสาย ๔	หมู่ที่ ๑๐	๒.๓๐๐



■ ประเภทลําราง

ลำดับที่	ประเภทลําราง	คํอบุค	ระยะทาง(กิโลเมตร)
๑	ลํารางตาสูง	หมู่ที่ ๑	๐.๘๐๐
๒	ลํารางบ่อประมง	หมู่ที่ ๑	๐.๓๗๕
๓	ลํารางกระเทียม	หมู่ที่ ๒	๒.๐๐
๔	ลํารางยายแปลก	หมู่ที่ ๒	๒.๓๐๐
๕	ลํารางตาฉัตร	หมู่ที่ ๒	๐.๙๐๐
๖	ลํารางอู่สำเภา	หมู่ที่ ๒	๐.๘๐๐
๗	ลํารางห้วยรี - โคกจุฬา	หมู่ที่ ๒	๑.๓๕๐
๘	ลํารางแปลงบัว	หมู่ที่ ๒	๐.๔๒๓
๙	ลํารางรางทอง	หมู่ที่ ๓	๐.๕๘๐
๑๐	ลํารางสะพานดำ	หมู่ที่ ๓	๑.๒๐๐
๑๑	ลํารางบางใหญ่	หมู่ที่ ๓	๑.๑๓๐
๑๒	ลํารางข้างบ้านป่าสมใจ ธนะจันทร์	หมู่ที่ ๓	๐.๒๖๐
๑๓	ลํารางปลาร้า	หมู่ที่ ๔	๑.๑๘๐
๑๔	ลํารางแปลงบัว	หมู่ที่ ๔	๐.๗๐๐
๑๕	ลํารางบ้านท้ายวัด	หมู่ที่ ๕	๑.๘๓๐
๑๖	ลํารางสะพานดำ	หมู่ที่ ๕	๐.๙๐๕
๑๗	ลํารางหัวคลอง	หมู่ที่ ๕	๐.๔๐๐
๑๘	ลํารางบ่อขันหมาก	หมู่ที่ ๖	๑.๔๐๐
๑๙	ลํารางตาหัด	หมู่ที่ ๖	๑.๑๐๐
๒๐	ลํารางปากรางจรเข้	หมู่ที่ ๖	๑.๔๐๐
๒๑	ลํารางตาล	หมู่ที่ ๖	๐.๑๐๐
๒๒	ลํารางตาเพชร	หมู่ที่ ๗	๑.๔๑๔
๒๓	ลํารางไทรใหญ่	หมู่ที่ ๗	๑.๕๐๐
๒๔	ลํารางตะเภา	หมู่ที่ ๗	๐.๔๐๐
๒๕	ลํารางบ้านข้าง	หมู่ที่ ๗	๐.๓๐๐
๒๖	ลํารางตะเภา	หมู่ที่ ๘	๑.๓๘๐
๒๗	ลํารางข้างวัดคูสลอด	หมู่ที่ ๘	๐.๒๕๐
๒๘	ลํารางจรเข้คต	หมู่ที่ ๘	๑.๕๐๐
๒๙	ลํารางอู่สำเภา	หมู่ที่ ๙	๑.๑๒๐
๓๐	ลํารางตาแต้ม	หมู่ที่ ๙	๑.๗๗๐
๓๑	ลํารางตาขวัญ	หมู่ที่ ๙	๑.๗๒๕
๓๒	ลํารางห้วยรี	หมู่ที่ ๙	๔.๓๕๐
๓๓	ลํารางปลาร้า	หมู่ที่ ๙	๐.๘๒๓
๓๔	ลํารางห้วยรี	หมู่ที่ ๑๐	๓.๓๒๐
๓๕	ลํารางอู่สำเภา	หมู่ที่ ๑๐	๑.๐๕๐
๓๖	ลํารางเล็กเลียบนนสาย ๔	หมู่ที่ ๑๐	๒.๐๒๒
๓๗	ลํารางจรเข้หอมเขตติดต่อตำบลมารวิชัย	หมู่ที่ ๑๐	๑.๕๐๐

## ๘.๒ ป่าไม้

เนื่องจากบริบทของพื้นที่เป็นลักษณะชุมชนกึ่งชนบทกึ่งชุมชนเมืองป่าไม้ในพื้นที่เป็นป่าเบญจพรรณและทุ่งนาการเกษตร จึงไม่มีป่าไม้ในพื้นที่

๘.๓ ภูเขา ในเขตพื้นที่ตำบลสามตุ่ม ไม่มีภูเขา

## ๘.๔ ทรัพยากรธรรมชาติที่สำคัญขององค์กรปกครองส่วนท้องถิ่น

ในเขตพื้นที่ตำบลสามตุ่มมีทรัพยากรธรรมชาติที่สำคัญได้แก่ ทรัพยากรน้ำ

## ส่วนที่ ๒

### ยุทธศาสตร์การพัฒนากองกรปกครองส่วนท้องถิ่น

#### ๑. ความสัมพันธ์ระหว่างแผนพัฒนาระดับมหภาพ

##### ๑) แผนยุทธศาสตร์ชาติ ๒๐ ปี (พ.ศ.๒๕๖๑ – ๒๕๘๐)

โดยที่รัฐธรรมนูญแห่งราชอาณาจักรไทย มาตรา ๖๕ กำหนดให้รัฐพึงจัดให้มียุทธศาสตร์ชาติ เป็นเป้าหมายการพัฒนาประเทศอย่างยั่งยืน ตามหลักธรรมาภิบาลเพื่อใช้เป็นกรอบในการจัดทำแผนต่าง ๆ ให้ สอดคล้องและบูรณาการกันเพื่อให้เกิดเป็นพลังผลักดันร่วมกันไปสู่เป้าหมายดังกล่าว โดยให้เป็นไปตามที่ กำหนดในกฎหมายว่าด้วยการจัดทำยุทธศาสตร์ชาติ และต่อมาได้มีการตราพระราชบัญญัติการจัดทำ ยุทธศาสตร์ชาติ พ.ศ.๒๕๖๐ มีผลบังคับใช้เมื่อวันที่ ๑ สิงหาคม ๒๕๖๐ โดยกำหนดให้มีการแต่งตั้ง คณะกรรมการยุทธศาสตร์ชาติ เพื่อรับผิดชอบในการจัดทำร่างยุทธศาสตร์ชาติ กำหนดวิธีการการมีส่วนร่วม ของประชาชนในการจัดทำร่างยุทธศาสตร์ชาติ ในการติดตาม การตรวจสอบ และการประเมินผล รวมทั้ง กำหนดมาตรการส่งเสริมและสนับสนุนให้ประชาชนทุกภาคส่วนดำเนินการให้สอดคล้องกับยุทธศาสตร์ชาติ

เพื่อให้เป็นไปตามที่กำหนดในพระราชบัญญัติการจัดทำ ยุทธศาสตร์ชาติ พ.ศ.๒๕๖๐ คณะกรรมการยุทธศาสตร์ชาติได้แต่งตั้งคณะกรรมการจัดทำยุทธศาสตร์ชาติด้านต่าง ๆ รวม ๖ คณะอัน ประกอบด้วย คณะกรรมการจัดทำยุทธศาสตร์ชาติด้านความมั่นคง คณะกรรมการจัดทำยุทธศาสตร์ชาติด้าน การสร้างความสามารถในการแข่งขัน คณะกรรมการจัดทำยุทธศาสตร์ชาติด้านการพัฒนาและเสริมสร้าง ศักยภาพทรัพยากรมนุษย์ คณะกรรมการจัดทำยุทธศาสตร์ชาติด้านการสร้างโอกาสและความเสมอภาคทาง สังคม คณะกรรมการจัดทำยุทธศาสตร์ชาติด้านการสร้างการเติบโตบนคุณภาพชีวิตที่เป็นมิตรต่อสิ่งแวดล้อม และคณะกรรมการจัดทำยุทธศาสตร์ชาติด้านการปรับสมดุลและพัฒนาระบบการบริหารจัดการภาครัฐ เพื่อ รับผิดชอบในการดำเนินการจัดทำร่างยุทธศาสตร์ชาติให้เป็นไปตามหลักเกณฑ์ วิธีการ และเงื่อนไขที่กำหนด ตลอดจนได้จัดทำให้มีการรับฟังความคิดเห็นของประชาชนและหน่วยงานของรัฐที่เกี่ยวข้องอย่างกว้างขวางเพื่อ ประกอบการพิจารณาจัดทำร่างยุทธศาสตร์ชาติตามที่กฎหมายกำหนดแล้ว

ยุทธศาสตร์ชาติ ๒๐ ปี (พ.ศ.๒๕๖๑ – ๒๕๘๐) เป็นยุทธศาสตร์ชาติฉบับแรกของประเทศไทย ตามรัฐธรรมนูญแห่งราชอาณาจักรไทย ซึ่งจะต้องนำไปสู่การปฏิบัติเพื่อให้ประเทศไทยบรรลุวิสัยทัศน์ “ประเทศไทยมีความมั่นคง มั่งคั่ง ยั่งยืน เป็นประเทศพัฒนาแล้ว ด้วยการพัฒนาตามหลักปรัชญาของเศรษฐกิจ พอเพียง” ภายในช่วงเวลาดังกล่าว เพื่อความสุขของคนไทยทุกคน

#### สถานการณ์ แนวโน้ม วิสัยทัศน์ และเป้าหมายในการพัฒนาประเทศ

##### บทนำ

การพัฒนาประเทศไทยนับตั้งแต่แผนพัฒนาเศรษฐกิจและสังคมแห่งชาติ ฉบับที่ ๑ เป็นต้นมา ได้ส่งผลให้ประเทศมีการพัฒนาในทุกมิติ ทั้งในด้านเศรษฐกิจที่ประเทศไทยได้รับการยกระดับเป็นประเทศใน กลุ่มบนของกลุ่มประเทศระดับรายได้ปานกลาง ในด้านสังคมที่มีการพัฒนาคุณภาพชีวิตของประชาชนส่งผลให้ ประเทศไทยหลุดพ้นจากการเป็นประเทศยากจน และในด้านสิ่งแวดล้อมที่ประเทศไทยมีข้อได้เปรียบในความ หลากหลายเชิงนิเวศ อย่างไรก็ตาม ประเทศไทยยังมีความท้าทายต่อการพัฒนาที่สำคัญ อาทิ อัตราการขยายตัว

ทางเศรษฐกิจในปี ๒๕๖๐ ที่ร้อยละ ๓.๙ ถือว่าอยู่ในระดับต่ำกว่าศักยภาพ เมื่อเทียบกับร้อยละ ๖.๐ ต่อปี ในช่วงเวลาเกือบ ๖ ทศวรรษที่ผ่านมา โดยมีสาเหตุหลักจากการชะลอตัวของการลงทุนภายในประเทศและสถานการณ์เศรษฐกิจโลกที่ยังไม่ฟื้นตัวได้เต็มที่โครงสร้างเศรษฐกิจไทยที่ยังไม่สามารถขับเคลื่อนด้วยนวัตกรรมได้อย่างเต็มประสิทธิภาพภาคบริการและภาคเกษตรมีผลิตภาพการผลิตในระดับต่ำ ขาดการนำเทคโนโลยีเข้ามาเพิ่มประสิทธิภาพในการผลิต ประกอบกับแรงงานไทยยังมีปัญหาเรื่องคุณภาพและสมรรถนะที่ไม่สอดคล้องกับความต้องการในการขับเคลื่อนการพัฒนาของประเทศ

นอกจากนั้น ศักยภาพและคุณภาพของประชากรไทยทุกช่วงวัยยังคงเป็นปัจจัยท้าทายสำคัญ ต่อการพัฒนาประเทศ แม้ว่าการเข้าถึงระบบบริการสาธารณะ การศึกษา บริการสาธารณสุข โครงสร้าง พื้นฐานต่างๆ และการคุ้มครองทางสังคมอื่นๆ ของคนไทยมีความครอบคลุมเพิ่มมากขึ้น แต่ยังคงมีปัญหาเรื่องคุณภาพการให้บริการที่มีมาตรฐานแตกต่างกันระหว่างพื้นที่ ซึ่งเป็นหนึ่งในสาเหตุหลักที่ทำให้ประเทศไทยยังคงมีปัญหาความเหลื่อมล้ำในหลายมิติ ขณะที่ปัญหาด้านความยากจนยังคงเป็นประเด็นท้าทายในการยกระดับการพัฒนาประเทศให้ประชาชนมีรายได้สูงขึ้นและแก้ปัญหาความเหลื่อมล้ำอย่างยั่งยืน ขณะเดียวกัน การวางกลยุทธ์ระยะยาวในการฟื้นฟู การใช้ และการรักษาทรัพยากรอย่างบูรณาการเพื่อการพัฒนาประเทศที่ผ่านมายังขาดความชัดเจน ส่งผลให้ทรัพยากรธรรมชาติและสิ่งแวดล้อมของประเทศยังมีปัญหาการใช้อย่างสิ้นเปลืองและเสื่อมโทรมลงอย่างรวดเร็ว

ทั้งนี้ ปัญหาดังกล่าวข้างต้นมีสาเหตุส่วนหนึ่งมาจากประสิทธิภาพการบริหารจัดการภาครัฐ การพัฒนาประเทศขาดความต่อเนื่องและความยืดหยุ่นในการตอบสนองต่อความต้องการและปัญหาของประชาชน ในขณะที่ความมั่นคงภายในประเทศยังมีหลายประเด็นที่ต้องเสริมสร้างให้เกิดความเข้มแข็ง ลดความขัดแย้งทางความคิดและอุดมการณ์ ที่มีรากฐานมาจากความเหลื่อมล้ำ ความไม่เสมอภาค การขาดความเชื่อมั่น ในกระบวนการยุติธรรม และปัญหาการขาดเสถียรภาพทางการเมืองตลาดจนส่งเสริมคนในชาติให้ยึดมั่นสถาบันหลักเป็นศูนย์รวมจิตใจให้เกิดความรักและความสามัคคี

ในขณะเดียวกัน การเปลี่ยนแปลงโครงสร้างประชากรที่มีสัดส่วนประชากรวัยแรงงานและวัยเด็กที่ลดลงและประชากรสูงอายุที่เพิ่มขึ้นอย่างต่อเนื่อง จะเป็นปัจจัยเสี่ยงสำคัญที่จะทำให้การพัฒนาประเทศในมิติต่างๆ มีความท้าทายมากขึ้น ทั้งในส่วนของเสถียรภาพทางการเงินการคลังของประเทศในการจัดสวัสดิการเพื่อดูแลผู้สูงอายุที่เพิ่มสูงขึ้น การลงทุนและการออม การเจริญเติบโตทางเศรษฐกิจของประเทศ ความมั่นคงทางสังคม การบริหารจัดการทรัพยากรธรรมชาติอย่างยั่งยืนซึ่งจะเป็นประเด็นท้าทายต่อการขับเคลื่อนประเทศไปสู่การพัฒนาแล้ว

### **ปัจจัยและแนวโน้มที่คาดว่าจะส่งผลต่อการพัฒนาประเทศ**

แม้ว่าประเทศไทยจะมีตำแหน่งที่ตั้งที่สามารถเป็นศูนย์กลางในการเชื่อมโยงในภูมิภาคและเป็นประตูสู่เอเชีย แต่การที่มีอาณาเขตติดต่อกับประเทศเพื่อนบ้านหลายประเทศ ทำให้ปัญหาด้านเขตแดนกับประเทศเพื่อนบ้านยังคงเป็นการท้าทายด้านความมั่นคงในอนาคต นอกจากนี้ ประเทศไทยยังคงต้องให้ความสำคัญกับปัญหาด้านความมั่นคงอื่นๆ ที่มีความซับซ้อน ละเอียดอ่อน และมีความเชื่อมโยงกันหลายมิติ ที่อาจเป็นประเด็นท้าทายต่อการสร้างบรรยากาศความไว้วางใจระหว่างรัฐกับประชาชนและระหว่างประชาชนกับประชาชน ซึ่งรวมถึงการสร้างสามัคคีของคนในชาติที่จะนำไปสู่การแก้ไขปัญหาความขัดแย้งระหว่าง

กลุ่มประชากรไทยที่มีแนวคิดและความเชื่อที่แตกต่างกันอย่างยั่งยืน นอกจากนี้ การขยายอิทธิพลและการเพิ่มบทบาทของประเทสหราชอาณาจักร ที่อาจก่อให้เกิดการเปลี่ยนแปลงไปสู่ระบบหลายชั่วอำนาจ หรือเกิดการย้ายชั่วอำนาจทางเศรษฐกิจ ซึ่งอาจส่งผลกระทบต่อเสถียรภาพทางเศรษฐกิจของประเทศในอนาคต ขณะที่องค์กรที่ไม่ใช่รัฐ อาทิ องค์กรระหว่างประเทศ และบริษัทข้ามชาติ จะมีบทบาทมากขึ้นในการกำหนดกฎ ระเบียบ ทิศทางความสัมพันธ์และมาตรฐานสากลต่างๆ ทั้งในด้านความมั่นคง และเศรษฐกิจ รวมทั้งการรวมกลุ่มเศรษฐกิจและการเปิดเสรีในภูมิภาคที่นำไปสู่ความเชื่อมโยงในทุกระบบ อาจก่อให้เกิดความเสี่ยงด้านอาชญากรรมข้ามชาติและเศรษฐกิจนอกระบบ รวมทั้งปัญหาเสพติด การค้ามนุษย์ และการลักลอบเข้าเมือง

ในทางกลับกัน ความเปลี่ยนแปลงจากโลกาภิวัตน์และความก้าวหน้าทางวิทยาศาสตร์และเทคโนโลยีที่ได้รับการพัฒนาอย่างก้าวกระโดดจะก่อให้เกิดนวัตกรรมอย่างพลิกผัน อาทิ เทคโนโลยีปัญญาประดิษฐ์ อินเทอร์เน็ตในทุกสิ่ง การวิเคราะห์ข้อมูลขนาดใหญ่ หุ่นยนต์และโดรน เทคโนโลยีพันธุกรรมสมัยใหม่ และเทคโนโลยีทางการเงิน ซึ่งตัวอย่างแนวโน้มการพัฒนาเทคโนโลยีอย่างก้าวกระโดดเหล่านี้ คาดว่า จะเป็นปัจจัยสนับสนุนหลักที่ช่วยทำให้เศรษฐกิจโลกและเศรษฐกิจไทยมีแนวโน้มที่จะกลับมาขยายตัวได้เข้มแข็งขึ้น แนวโน้มสำคัญที่จำเป็นต้องมีการติดตามอย่างใกล้ชิด อาทิ การรวมกลุ่มทางการค้าและการลงทุนที่จะมีความหลากหลายเพิ่มมากขึ้น การแข่งขันที่คาดว่าจะรุนแรงขึ้นในการเพิ่มผลิตภาพและสร้างความหลากหลายของสินค้าและบริการที่ตอบโจทย์รูปแบบชีวิตใหม่ๆ

นอกจากนี้ ประเทศไทยคาดว่าจะเข้าสู่การเป็นสังคมสูงวัยระดับสุดยอดในปี ๒๕๗๔ จะก่อให้เกิดโอกาสใหม่ๆ ในการตอบสนองความต้องการของกลุ่มผู้บริโภคนสูงอายุที่จะมีสัดส่วนเพิ่มขึ้นอย่างต่อเนื่อง รวมทั้งการคาดการณ์ว่าครอบครัวไทยจะมีขนาดเล็กลงและมีรูปแบบที่หลากหลายมากขึ้น ประชากรในประเทศไทยจะมีช่วงอายุที่แตกต่างกันและจะมีกลุ่มคนช่วงอายุใหม่ๆ เพิ่มขึ้น ซึ่งจะส่งผลกระทบต่อทัศนคติและพฤติกรรมที่ต่างกัน ดังนั้น การเตรียมความพร้อมของประชากรให้มีคุณภาพและการนำเทคโนโลยีที่เหมาะสมมาใช้ในการผลิตและบริการของประเทศจะเป็นความท้าทายสำคัญในระยะต่อไป

ในขณะเดียวกัน โครงสร้างประชากรที่เข้าสู่สังคมสูงวัย อาจทำให้เกิดความต้องการแรงงานต่างชาติเพิ่มมากขึ้นเพื่อทดแทนจำนวนแรงงานไทยที่ลดลง ซึ่งปัจจัยด้านการเปิดเสรีในภูมิภาคและความก้าวหน้าของการพัฒนาระบบคมนาคมขนส่งในภูมิภาคจะทำให้การเคลื่อนย้ายแรงงานและการย้ายถิ่นมีความสะดวกมากขึ้น และเป็นปัจจัยสำคัญที่จะทำให้เกิดการเคลื่อนย้ายประชากรเข้าออกประเทศเพิ่มมากขึ้น โดยเฉพาะในกลุ่มประชากรที่มีศักยภาพซึ่งมีแนวโน้มในการเคลื่อนย้ายโรงเรียนหรือทำงานในทั่วทุกมุมโลกสูงขึ้น ทั้งนี้ การย้ายถิ่นส่วนใหญ่มีวัตถุประสงค์เพื่อแสวงหาโอกาสทางเศรษฐกิจที่ดีขึ้น จึงอาจจะเป็นไปได้ที่ประเทศไทยจะยังคงเป็นประเทศผู้รับของประชากรจากประเทศเพื่อนบ้านขณะที่ประชากรไทยโดยเฉพาะแรงงานทักษะอาจมีแรงจูงใจในการย้ายถิ่นไปยังประเทศที่มีระดับการพัฒนาที่ดีกว่า อาจทำให้การแย่งชิงแรงงานมีความรุนแรงมากยิ่งขึ้น ซึ่งอาจยิ่งทำให้เกิดความเสี่ยงต่อการเจริญเติบโตทางเศรษฐกิจและการเปลี่ยนแปลงของบริษัทสังคมไทย

นอกจากนี้ ผลกระทบจากการเปลี่ยนแปลงสภาพภูมิอากาศคาดว่าจะมีความรุนแรงมากขึ้น ทั้งในเชิงความผันผวน ความถี่ และขอบเขตที่ขวางกว้างมากขึ้น ซึ่งจะสร้างความเสียหายต่อชีวิตและทรัพย์สิน ระบบโครงสร้างพื้นฐานที่จำเป็น ตลอดจนระบบผลิตทางการเกษตรที่สัมพันธ์ต่อเนื่องกันความมั่นคงด้านอาหาร

และน้ำ ขณะที่ระบบนิเวศต่างๆ มีแนวโน้มเสื่อมโทรมลง และมีความเป็นไปได้ค่อนข้างสูงในการสูญเสียความสามารถในการรองรับความต้องการของมนุษย์ได้อย่างมีประสิทธิภาพอย่างไรก็ดี ระดับความรุนแรงของผลกระทบอันเกิดจากการเปลี่ยนแปลงภูมิอากาศโลกและความเสื่อมโทรมของระบบนิเวศต่างๆ ดังกล่าวที่แต่ละประเทศจะต้องเผชิญจะมีความแตกต่างกัน ทำให้การเป็นสังคมสีเขียวการรักษาและบริหารจัดการทรัพยากรธรรมชาติและสิ่งแวดล้อมอย่างบูรณาการจะได้รับความสำคัญและความสนใจจากนานาประเทศรวมทั้งประเทศไทยเพิ่มมากขึ้น พลังงานทดแทนและพลังงานทางเลือกรวมถึงการสร้างความมั่นคงด้านพลังงานและอาหารมีแนวโน้มที่จะมีความสำคัญเพิ่มมากขึ้นกฎระเบียบและข้อตกลงด้านสิ่งแวดล้อมจะมีความเข้มข้นและเข้มงวดมากขึ้น โดยกรอบการพัฒนาตามข้อตกลงระหว่างประเทศต่างๆ ที่สำคัญ เช่น เป้าหมายการพัฒนาที่ยั่งยืน และบันทึกความตกลงปารีสจะได้รับการนำไปปฏิบัติอย่างจริงจังมากยิ่งขึ้น

แนวโน้มเหล่านี้จะก่อให้เกิดความท้าทายต่อการพัฒนาประเทศในหลายมิติ ทั้งในส่วนของการทำงานและอาชีพ สาขาการผลิตและการบริการใหม่ๆ ความมั่นคงของประเทศอันเกิดการภัยคุกคามและความเสี่ยงด้านอื่นๆ ที่ซับซ้อนขึ้น อาชญากรรมไซเบอร์ รูปแบบการก่อสงครามที่ใช้เทคโนโลยีเป็นเครื่องมือการเคลื่อนย้ายอย่างเสรีและรวดเร็วของผู้คน เงินทุน ข้อมูลข่าวสาร องค์กรความรู้ เทคโนโลยีและสินค้าและบริการ การปรับตัวต่อการเปลี่ยนแปลงสภาพภูมิอากาศที่รวดเร็วและคาดการณ์ได้ยาก การเกิดขึ้นของโรคระบาด และโรคอุบัติใหม่ที่จะส่งผลให้การเฝ้าระวังด้านสาธารณสุขในประเทศมีความสำคัญมากขึ้น อาจนำไปสู่ปัญหาความเหลื่อมล้ำที่ทวีความรุนแรงมากขึ้นได้ หากไม่มีมาตรการที่มีประสิทธิภาพในการป้องกันและรองรับผลกระทบต่างๆ ที่คาดว่าจะเกิดขึ้น ซึ่งรวมถึงการเตรียมความพร้อมเพื่อรองรับการเปลี่ยนแปลงทางเทคโนโลยีและนวัตกรรมแบบพลิกผันที่จะเกิดขึ้นอย่างรวดเร็วโดยเฉพาะอย่างยิ่งหากการเข้าถึงเทคโนโลยีโครงสร้างพื้นฐาน และองค์ความรู้สมัยใหม่มีระดับความแตกต่างกันระหว่างกลุ่มประชากรต่างๆ โดยการเปลี่ยนแปลงทางเทคโนโลยีและนวัตกรรมดังกล่าวจะส่งผลต่อทั้งการทำงานและอาชีพที่จะมีรูปแบบและลักษณะงานที่เปลี่ยนไป มีความต้องการแรงงานที่มีสมรรถนะสูงเพิ่มมากขึ้น หลายอาชีพอาจหายไปจากตลาดงานในปัจจุบันและบางอาชีพจะถูกทดแทนด้วยระบบอัตโนมัติ โดยเฉพาะอาชีพที่ต้องการทักษะระดับต่ำ ก่อให้เกิดความเสี่ยงต่อความมั่นคงและคุณภาพชีวิตของประชาชนที่ปรับตัวไม่ทันหรือขาดความรู้และทักษะที่ทันกับยุคสมัยที่เปลี่ยนแปลงไปกระแสโลกาภิวัตน์ที่จะทำให้เกิดการพัฒนาขยายความเป็นเมือง วิถีชีวิตที่เปลี่ยนไปอย่างรวดเร็ว รวมทั้งการเปลี่ยนแปลงทางสภาพภูมิอากาศที่อาจจะมีผลกระทบรุนแรงมากยิ่งขึ้น ซึ่งปัจจัยทั้งหมดดังกล่าวจะส่งผลให้ปัญหาความยากจนและความเหลื่อมล้ำของประเทศมีความซับซ้อนมากยิ่งขึ้น

จากปัจจัยและแนวโน้มที่คาดว่าจะส่งผลต่อการขับเคลื่อนการพัฒนาประเทศในมิติต่างๆ ข้างต้น เห็นได้ว่าบริบทและสภาพแวดล้อมทั้งภายในและภายนอกประเทศมีแนวโน้มที่จะเปลี่ยนแปลงอย่างรวดเร็ว มีพลวัตสูง และมีความซับซ้อนหลากหลายมิติ ซึ่งจะส่งผลกระทบต่ออนาคตการพัฒนาประเทศอย่างมาก ดังนั้น การพัฒนาประเทศจึงจำเป็นต้องมียุทธศาสตร์การพัฒนาที่ครอบคลุมทุกมิติและทุกด้านการพัฒนาที่เกี่ยวข้อง มีความร่วมมือในลักษณะประชารัฐจากภาคส่วนต่างๆ ในรูปแบบของหุ้นส่วนการพัฒนาที่เป็นการดำเนินงานอย่างบูรณาการ เนื่องจากทุกมิติการพัฒนามีความเกี่ยวข้องซึ่งกันและกัน โดยประเทศไทยจำเป็นต้องมีทรัพยากรมนุษย์ที่มีคุณภาพ มีความรู้ สมรรถนะ และทักษะที่สอดคล้องกับการเปลี่ยนแปลงต่างๆ สามารถรู้เท่าทันและปรับตัวให้สามารถดำเนินชีวิตได้อย่างมีความสุข มีอาชีพที่มั่นคง สร้างรายได้ ท่ามกลาง

ความเปลี่ยนแปลงกฎเกณฑ์และกติกาใหม่ๆ และมาตรฐานที่สูงขึ้น โดยเฉพาะในโลกที่มีการเปลี่ยนแปลงอย่างรวดเร็ว ซึ่งจำเป็นต้องมีการพัฒนาระบบและปัจจัยส่งเสริมต่างๆ ที่เกี่ยวข้องไปพร้อมกัน ทั้งในส่วนของระบบการเรียนการสอน และการพัฒนาทักษะฝีมือที่สอดคล้องกับการพัฒนาของคนในแต่ละช่วงวัย ระบบบริการสาธารณะ โครงสร้างพื้นฐาน รวมทั้งการให้ความสำคัญกับการส่งเสริมเทคโนโลยีและนวัตกรรม เพื่อให้ประเทศไทยสามารถยกระดับเป็นเจ้าของเทคโนโลยีและนวัตกรรมก้าวทันโลก จากการต่อยอดการพัฒนาบนพื้นฐานนโยบายไทยแลนด์ ๔.๐ ส่งผลให้เกิดการสร้างห่วงโซ่มูลค่าทางเศรษฐกิจในทั้งภาคอุตสาหกรรม ภาคเกษตรและภาคบริการ กระจายผลประโยชน์จากการพัฒนา ลดปัญหาความเหลื่อมล้ำ และนำไปสู่การเสริมสร้างคุณภาพชีวิตของประชาชนทุกภาคส่วน

นอกจากนี้ ประเทศไทยต้องให้ความสำคัญกับการสร้างสมดุลความมั่นคงด้านพลังงานและอาหาร การรักษาไว้ซึ่งความหลากหลายเชิงนิเวศ การส่งเสริมการดำเนินชีวิตและธุรกิจ และการพัฒนาและขยายความเป็นเมืองที่เติบโตอย่างต่อเนื่องที่เป็นมิตรต่อสิ่งแวดล้อม พร้อมกับการมีข้อกำหนดของรูปแบบและกฎเกณฑ์ที่เกี่ยวข้องกันลักษณะการใช้พื้นที่ที่ชัดเจน ขณะที่การพัฒนาโครงสร้างพื้นฐานและระบบโลจิสติกส์ กฎหมาย ระบบภาษีต้องมีกลยุทธ์การพัฒนาที่สามารถอำนวยความสะดวกและส่งเสริมให้ประเทศมีศักยภาพการแข่งขันที่สูงขึ้น และสามารถใช้จุดแข็งในเรื่องตำแหน่งที่ตั้งทางภูมิศาสตร์ของประเทศให้เกิดประโยชน์ต่อการพัฒนาประเทศมากขึ้น รวมทั้งให้ความสำคัญของการรวมกลุ่มความร่วมมือกับนานาประเทศในระดับภูมิภาคและระดับโลก เพื่อกระชับและสร้างสัมพันธ์ไมตรี เสริมสร้างความสัมพันธ์ทางการทูต ซึ่งจะก่อให้เกิดการสร้างพลังทางเศรษฐกิจและรักษาความมั่นคงของประเทศ โดยจำเป็นต้องสร้างความพร้อมในการที่จะยกระดับมาตรฐานและมีการปฏิบัติให้เป็นไปตามระเบียบกติกาสากลในด้านต่างๆ ขณะเดียวกันประเทศไทยจำเป็นต้องให้มีการปฏิรูประบบราชการและการเมืองเพื่อให้เกิดการบริหารราชการที่ดีและมีเสถียรภาพทางการเมือง มีการส่งเสริมคนในชาติให้ยึดมั่นสถาบันหลักเป็นศูนย์รวมจิตใจเพื่อให้เกิดความรักความสามัคคี และลดความขัดแย้งภายในประเทศ โดยที่นโยบายการพัฒนาต่างๆ จำเป็นต้องคำนึงถึงความสอดคล้องกับโครงสร้างและลักษณะพฤติกรรมของประชากรที่อาจจะมีความแตกต่างจากปัจจุบันมากขึ้น

ดังนั้น ภายใต้งैอนังของประชากร โครงสร้างเศรษฐกิจ สภาพสังคม สภาพภูมิอากาศ สิ่งแวดล้อม และปัจจัยพัฒนาต่างๆ ที่เกี่ยวข้อง ส่งผลให้ประเทศไทยจำเป็นต้องมีการวางแผนการพัฒนาที่รอบคอบและครอบคลุม อย่างไรก็ตาม หลายประเด็นพัฒนาเป็นเรื่องที่ต้องใช้ระยะเวลาในการดำเนินงาน เพื่อให้เกิดการปรับตัวซึ่งจะต้องหยั่งรากลึกกลงไปถึงการเปลี่ยนแปลงในเชิงโครงสร้างการขับเคลื่อนการพัฒนาให้ประเทศเจริญก้าวหน้าไปในอนาคตจึงจำเป็นต้องกำหนดวิสัยทัศน์ในระยะยาวที่ต้องบรรลุ พร้อมทั้งแนวยุทธศาสตร์หลักในด้านต่างๆ เพื่อเป็นกรอบในการขับเคลื่อนการพัฒนาอย่างบูรณาการบนพื้นฐานประชารัฐ เพื่อยกระดับจุดแข็งและจุดเด่นของประเทศ และปรับปรุงแก้ไขจุดอ่อนและจุดด้อยต่างๆ อย่างเป็นระบบ โดยยุทธศาสตร์ชาติจะเป็นเป้าหมายใหญ่ในการขับเคลื่อนประเทศ และถ่ายทอดไปสู่แผนในระดับอื่น ๆ เพื่อนำไปสู่การปฏิบัติทั้งในระดับยุทธศาสตร์ ภารกิจและพื้นที่ ซึ่งรวมถึงพื้นที่พิเศษต่างๆ อาทิ เขตเศรษฐกิจพิเศษชายแดน เขตพัฒนาพิเศษภาคตะวันออกเพื่อให้การพัฒนาประเทศสามารถดำเนินการได้อย่างมั่นคง มั่นคั่ง และยั่งยืน

## วิสัยทัศน์ประเทศไทย

**“ประเทศไทยมีความมั่นคง มั่งคั่ง ยั่งยืน เป็นประเทศที่พัฒนาแล้ว ด้วยการพัฒนาตามหลักปรัชญาของเศรษฐกิจพอเพียง”** หรือเป็นคติพจน์ประจำชาติว่า **“มั่นคง มั่งคั่ง ยั่งยืน”** เพื่อสนองตอบต่อผลประโยชน์แห่งชาติ อันได้แก่ การมีเอกราช อธิปไตย การดำรงอยู่อย่างมั่นคง และยั่งยืนของสถาบันหลักของชาติและประชาชนจากภัยคุกคามทุกรูปแบบ การอยู่ร่วมกันในชาติอย่างสันติสุขเป็นปึกแผ่น มีความมั่นคงทางสังคมท่ามกลางพหุสังคมและการมีเกียรติและศักดิ์ศรีของความเป็นมนุษย์ความเจริญเติบโตของชาติ ความเป็นธรรมและความอยู่ดีมีสุขของประชาชน ความยั่งยืนของฐานทรัพยากรธรรมชาติสิ่งแวดล้อม ความมั่นคงทางพลังงานและอาหาร ความสามารถในการรักษาผลประโยชน์ของชาติภายใต้การเปลี่ยนแปลงของสภาวะแวดล้อมระหว่างประเทศ และการอยู่ร่วมกันอย่างสันติประสานสอดคล้องกันด้านความมั่นคงในประชาคมอาเซียนและประชาคมโลกอย่างมีเกียรติและศักดิ์ศรี

**ความมั่นคง** หมายถึง การมีความมั่นคงปลอดภัยจากภัยและการเปลี่ยนแปลงทั้งภายในประเทศและภายนอกประเทศในทุกระดับ ทั้งระดับประเทศ สังคม ชุมชน ครัวเรือน และปัจเจกบุคคล และมีความมั่นคงในทุกมิติ ทั้งมิติทางการทหาร เศรษฐกิจ สังคม สิ่งแวดล้อม และการเมือง เช่น ประเทศมีความมั่นคงในเอกราชและอธิปไตย มีการปกครองระบอบประชาธิปไตยที่มีพระมหากษัตริย์ทรงเป็นประมุข สถาบันชาติ ศาสนา พระมหากษัตริย์มีความเข้มแข็งเป็นศูนย์กลางและเป็นที่ยึดเหนี่ยวจิตใจของประชาชน มีระบบการเมืองที่มั่นคงเป็นกลไกที่นำไปสู่การบริหารประเทศที่ต่อเนื่องและโปร่งใสตามหลักธรรมาภิบาล สังคมมีความปรองดองและความสามัคคี สามารถฉีกกำลังเพื่อพัฒนาประเทศ ชุมชนมีความเข้มแข็ง ครอบครัวมีความอบอุ่น ประชาชนมีความมั่นคงในชีวิต มีงานและรายได้ที่มั่นคงพอเพียงกับการดำรงชีวิต มีการออมสำหรับวัยเกษียณ ความมั่นคงของอาหาร พลังงาน และน้ำ มีที่อยู่อาศัยและความปลอดภัยในชีวิตทรัพย์สิน

**ความมั่งคั่ง** หมายถึง ประเทศไทยมีการขยายตัวของเศรษฐกิจอย่างต่อเนื่องและมีความยั่งยืนจนเข้าสู่กลุ่มประเทศรายได้สูง ความเหลื่อมล้ำของการพัฒนาลดลง ประชากรมีความอยู่ดีมีสุขได้รับผลประโยชน์จากการพัฒนาอย่างเท่าเทียมกันมากขึ้น และมีการพัฒนาอย่างทั่วถึงทุกภาคส่วนมีคุณภาพชีวิตตามมาตรฐานขององค์การสหประชาชาติ ไม่มีประชาชนที่อยู่ในภาวะความยากจนเศรษฐกิจในประเทศมีความเข้มแข็ง ขณะเดียวกันต้องมีความสามารถในการแข่งขันกับประเทศต่างๆทั้งในตลาดโลกและตลาดภายในประเทศเพื่อให้สามารถสร้างรายได้ทั้งจากภายในและภายนอกประเทศตลาดงานมีการสร้างฐานเศรษฐกิจและสังคมแห่งอนาคตเพื่อให้สอดคล้องกับบริบทการพัฒนาที่เปลี่ยนแปลงไป และประเทศไทยมีบทบาทที่สำคัญในเวทีโลก และมีความสัมพันธ์ทางเศรษฐกิจและการค้าอย่างแน่นแฟ้นกับประเทศในภูมิภาคเอเชีย เป็นจุดสำคัญของการเชื่อมโยงในภูมิภาค ทั้งการคมนาคมขนส่ง การผลิต การค้า การลงทุน และการทำธุรกิจ เพื่อให้เป็นพลังในการพัฒนา นอกจากนี้ยังมีความสมบูรณ์ในทุนที่จะสามารถสร้างการพัฒนาต่อเนื่องไปได้ ได้แก่ ทุนมนุษย์ ทุนทางปัญญา ทุนทางการเงิน ทุนที่เป็นเครื่องมือเครื่องจักร ทุนทางสังคม และทุนทรัพยากรธรรมชาติและสิ่งแวดล้อม

**ความยั่งยืน** หมายถึง การพัฒนาที่สามารถสร้างความเจริญ รายได้ และคุณภาพชีวิตของประชาชนให้เพิ่มขึ้นอย่างต่อเนื่อง ซึ่งเป็นการเจริญเติบโตของเศรษฐกิจที่อยู่บนหลักการใช้ การรักษาและการ



พื้นฐานทรัพยากรธรรมชาติอย่างยั่งยืน ไม่ใช่ทรัพยากรธรรมชาติจนเกินพอดี ไม่สร้างมลภาวะต่อสิ่งแวดล้อม จนเกินความสามารถในการรองรับและเยียวยาของระบบนิเวศ การผลิตและการบริโภคเป็นมิตรกับสิ่งแวดล้อม และสอดคล้องกับเป้าหมายการพัฒนาที่ยั่งยืน ทรัพยากรธรรมชาติมีความอุดมสมบูรณ์มากขึ้นและสิ่งแวดล้อมมีคุณภาพดีขึ้น คนมีความรับผิดชอบต่อสังคม มีความเอื้ออาทร เสียสละเพื่อประโยชน์ส่วนรวม รัฐบาลมีนโยบายที่มุ่งประโยชน์ส่วนรวมอย่างยั่งยืนและให้ความสำคัญกับการมีส่วนร่วมของประชาชน และทุกภาคส่วนในสังคมยึดถือและปฏิบัติตามหลักปรัชญาของเศรษฐกิจพอเพียงเพื่อการพัฒนาอย่างสมดุล มีเสถียรภาพ และยั่งยืนโดยมีเป้าหมายการพัฒนาประเทศ คือ “ประเทศไทยมั่นคง ประชาชนมีความสุข เศรษฐกิจพัฒนาอย่างต่อเนื่อง สังคมเป็นธรรม ฐานทรัพยากรธรรมชาติยั่งยืน” โดยยกระดับศักยภาพของประเทศในหลากหลายมิติ พัฒนาคนในทุกมิติและในทุกช่วงวัยให้เป็นคนดี เก่ง และมีคุณภาพ สร้างโอกาสและความเสมอภาคทางสังคม สร้างการเติบโตบนคุณภาพชีวิตที่เป็นมิตรต่อสิ่งแวดล้อม และมีภาครัฐของประชาชนเพื่อประชาชนและประโยชน์ส่วนรวม โดยการประเมินผลการพัฒนาตามยุทธศาสตร์ชาติ ประกอบด้วย

- ๑) ความอยู่ดีมีสุขของคนไทยและสังคมไทย
- ๒) ขีดความสามารถในการแข่งขัน การพัฒนาเศรษฐกิจ และการกระจายรายได้
- ๓) การพัฒนาทรัพยากรมนุษย์ของประเทศ
- ๔) ความเท่าเทียมและความเสมอภาคของสังคม
- ๕) ความหลากหลายทางชีวภาพ คุณภาพสิ่งแวดล้อม และความยั่งยืนของทรัพยากรธรรมชาติ
- ๖) ประสิทธิภาพการบริหารจัดการและการเข้าถึงการให้บริการของภาครัฐประเด็นยุทธศาสตร์ชาติ

#### ๑. ยุทธศาสตร์ชาติด้านความมั่นคง

- (๑) การรักษาความสงบภายในประเทศ
- (๒) การป้องกันและแก้ไขปัญหาที่มีผลกระทบต่อความมั่นคง
- (๓) การพัฒนาศักยภาพของประเทศให้พร้อมเผชิญภัยคุกคามที่กระทบต่อความมั่นคงของชาติ
- (๔) การบูรณาการความร่วมมือด้านความมั่นคงกับอาเซียนและนานาชาติ รวมถึงองค์กรภาครัฐและที่มิใช่ภาครัฐ
- (๕) การพัฒนากลไกการบริหารจัดการความมั่นคงแบบองค์รวม

#### ๒. ยุทธศาสตร์ชาติด้านการสร้างความสามารถในการแข่งขัน

- (๑) การเกษตรสร้างมูลค่า
- (๒) อุตสาหกรรมและบริการแห่งอนาคต
- (๓) สร้างความหลากหลายด้านการท่องเที่ยว
- (๔) โครงสร้างพื้นฐาน เชื่อมไทย เชื่อมโลก
- (๕) พัฒนาเศรษฐกิจบนพื้นฐานผู้ประกอบการยุคใหม่

### ๓. ยุทธศาสตร์ชาติด้านการพัฒนาและเสริมสร้างศักยภาพทรัพยากรมนุษย์

- (๑) การปรับเปลี่ยนค่านิยมและวัฒนธรรม
- (๒) การพัฒนาศักยภาพคนตลอดช่วงชีวิต
- (๓) ปฏิรูปกระบวนการเรียนรู้ที่ตอบสนองต่อการเปลี่ยนแปลงในศตวรรษที่ ๒๑
- (๔) การตระหนักถึงพหุปัญญาของมนุษย์ที่หลากหลาย
- (๕) การเสริมสร้างให้คนไทยมีสุขภาวะที่ดี
- (๖) การสร้างสภาพแวดล้อมที่เอื้อต่อการพัฒนาและเสริมสร้างศักยภาพทรัพยากรมนุษย์
- (๗) การเสริมสร้างศักยภาพการกีฬาในการสร้างคุณค่าทางสังคมและพัฒนาประเทศ

### ๔. ยุทธศาสตร์ชาติด้านการสร้างโอกาสและความเสมอภาคทางสังคม

- (๑) การลดความเหลื่อมล้ำ สร้างความเป็นธรรมในทุกมิติ
- (๒) การกระจายศูนย์กลางความเจริญทางเศรษฐกิจ สังคม และเทคโนโลยี
- (๓) การเสริมสร้างพลังทางสังคม
- (๔) การเพิ่มขีดความสามารถของชุมชนท้องถิ่นในการพัฒนา การพึ่งตนเองและการจัดการตนเอง

### ๕. ยุทธศาสตร์ชาติด้านการสร้างการเติบโตบนคุณภาพชีวิตที่เป็นมิตรกับสิ่งแวดล้อม

- (๑) สร้างการเติบโตอย่างยั่งยืนบนสังคมเศรษฐกิจสีเขียว
- (๒) สร้างการเติบโตอย่างยั่งยืนบนสังคมเศรษฐกิจภาคทะเล
- (๓) สร้างการเติบโตอย่างยั่งยืนบนสังคมที่เป็นมิตรต่อสภาพภูมิอากาศ
- (๔) พัฒนาพื้นที่เมือง ชนบท เกษตรกรรมและอุตสาหกรรมเชิงนิเวศ มุ่งเน้นความเป็นเมืองที่เติบโตอย่างต่อเนื่อง
- (๕) พัฒนาความมั่นคง น้ำ พลังงาน และเกษตรที่เป็นมิตรต่อสิ่งแวดล้อม
- (๖) ยกระดับกระบวนการตัดสินใจเพื่อกำหนดอนาคตประเทศ

### ๖. ยุทธศาสตร์ชาติด้านการปรับสมดุลและพัฒนาระบบการบริหารจัดการภาครัฐ

- (๑) ภาครัฐที่ยึดประชาชนเป็นศูนย์กลาง ตอบสนองความต้องการ และให้บริการอย่างสะดวกรวดเร็ว โปร่งใส
- (๒) ภาครัฐบริหารงานแบบบูรณาการโดยมียุทธศาสตร์ชาติเป็นเป้าหมายและเชื่อมโยงการพัฒนาในทุกระดับ ทุกประเด็น ทุกภารกิจ และทุกพื้นที่
- (๓) ภาครัฐมีขนาดเล็กลง เหมาะสมกับภารกิจ ส่งเสริมให้ประชาชนและทุกภาคส่วนมีส่วนร่วมในการพัฒนาประเทศ
- (๔) ภาครัฐมีความทันสมัย
- (๕) บุคลากรภาครัฐเป็นคนดีและเก่ง ยึดหลักคุณธรรม จริยธรรม มีจิตสำนึกมีความสามารถสูง มุ่งมั่น และเป็นมืออาชีพ
- (๖) ภาครัฐมีความโปร่งใส ปลอดภัย จริตและประพฤตินิชอบ
- (๗) กฎหมายมีความสอดคล้องเหมาะสมกับบริบทต่าง ๆ และมีเท่าที่จำเป็น

(๘) กระบวนการยุติธรรมเคารพสิทธิมนุษยชนและปฏิบัติต่อประชาชนโดยเสมอภาค

## ๒) แผนพัฒนาเศรษฐกิจและสังคมแห่งชาติ ฉบับที่ ๑๓ (พ.ศ. ๒๕๖๖ - ๒๕๗๐)

องค์การบริหารส่วนตำบลสามตุ่มได้จัดทำแผนพัฒนาท้องถิ่นที่มีความสัมพันธ์และสอดคล้องกับแผนพัฒนาเศรษฐกิจและสังคมแห่งชาติ ทั้งนี้แผนพัฒนาเศรษฐกิจและสังคมแห่งชาติ ฉบับที่ ๑๓ ประกาศใช้ตั้งแต่วันที่ ๑ ตุลาคม ๒๕๖๕ จนถึงวันที่ ๓๐ กันยายน ๒๕๗๐

### วัตถุประสงค์และเป้าหมายการพัฒนา

การพัฒนาประเทศในระยะ ๕ ปี ของแผนพัฒนาฯ ฉบับที่ ๑๓ ให้สามารถก้าวข้ามความท้าทายที่เป็นอุปสรรคต่อการบรรลุเป้าหมายตามยุทธศาสตร์ชาติจำเป็นจะต้องเร่งแก้ไขจุดอ่อนและข้อจำกัดของประเทศที่มีอยู่เดิม รวมทั้งเพิ่มศักยภาพในการรับมือกับความเสี่ยงสำคัญที่มาจาก การเปลี่ยนแปลงของบริบททั้งจากภายนอกและภายใน ตลอดจนการเสริมสร้างความสามารถในการสร้างสรรค์ประโยชน์จากโอกาสที่เกิดขึ้นได้อย่างเหมาะสมและทันที่ด้วยเหตุนี้ การกำหนดทิศทางการพัฒนาประเทศในระยะของแผนพัฒนาฯ ฉบับที่ ๑๓ จึงมีวัตถุประสงค์เพื่อพลิกโฉมประเทศไทยสู่ "สังคมก้าวหน้า เศรษฐกิจสร้างมูลค่าอย่างยั่งยืน" ซึ่งหมายถึงการสร้างการเปลี่ยนแปลงที่ครอบคลุมตั้งแต่ระดับโครงสร้าง นโยบาย และกลไก เพื่อมุ่งเสริมสร้างสังคมที่ก้าวทันพลวัตของโลก และเกื้อหนุนให้คนไทยมีโอกาสที่จะพัฒนาตนเองได้อย่างเต็มศักยภาพ พร้อมกับการยกระดับกิจกรรมการผลิตและการให้บริการให้สามารถสร้างมูลค่าเพิ่มที่สูงขึ้น โดยอยู่บนพื้นฐานของความยั่งยืนทางสิ่งแวดล้อม เพื่อให้เป็นไปตามวัตถุประสงค์ข้างต้น แผนพัฒนาฯ ฉบับที่ ๑๓ จึงได้กำหนดเป้าหมายหลักของการพัฒนา จำนวน ๕ ประการ ประกอบด้วย

๑) การปรับโครงสร้างภาคการผลิตและบริการสู่เศรษฐกิจฐานนวัตกรรมมุ่งยกระดับขีดความสามารถในการแข่งขันของภาคการผลิตและบริการสำคัญผ่านการผลักดันส่งเสริมการสร้างมูลค่าเพิ่มโดยใช้นวัตกรรมเทคโนโลยี และความคิดสร้างสรรค์ ที่ตอบโจทย์พัฒนาการของสังคมยุคใหม่และเป็นมิตรต่อสิ่งแวดล้อม พร้อมทั้งให้ความสำคัญกับการเชื่อมโยงเศรษฐกิจท้องถิ่นและผู้ประกอบการรายย่อยกับห่วงโซ่มูลค่าของภาคการผลิตและบริการเป้าหมาย รวมถึงพัฒนาระบบนิเวศที่ส่งเสริมการค้าการลงทุนและนวัตกรรม

๒) การพัฒนาคนสำหรับโลกยุคใหม่ มุ่งพัฒนาให้คนไทยมีทักษะและคุณลักษณะที่เหมาะสมกับโลกยุคใหม่ ทั้งทักษะในด้านความรู้ ทักษะทางพฤติกรรม และคุณลักษณะตามบรรทัดฐานที่ดีของสังคม และเร่งรัดการเตรียมพร้อมกำลังคนให้มีคุณภาพสอดคล้องกับความต้องการของตลาดแรงงาน และเอื้อต่อการปรับโครงสร้างเศรษฐกิจไปสู่ภาคการผลิตและบริการเป้าหมายที่มีศักยภาพและผลิตภาพสูงขึ้น รวมทั้งให้ความสำคัญกับการสร้างหลักประกันและความคุ้มครองทางสังคมที่สามารถส่งเสริมความมั่นคงในชีวิต

๓) การมุ่งสู่สังคมแห่งโอกาสและความเป็นธรรม มุ่งลดความเหลื่อมล้ำทางเศรษฐกิจและสังคม ทั้งในเชิงรายได้พื้นที่ ความมั่งคั่ง และการแข่งขันของภาคธุรกิจ ด้วยการสนับสนุนช่วยเหลือกลุ่มเปราะบาง และผู้ด้อยโอกาสให้มีโอกาสในการเลื่อนสถานะทางเศรษฐกิจและสังคม กระจายโอกาสทางเศรษฐกิจ และจัดให้มีบริการสาธารณะที่มีคุณภาพอย่างทั่วถึงและเท่าเทียมในทุกพื้นที่ พร้อมทั้งเพิ่มโอกาสในการแข่งขัน ของภาคธุรกิจให้เปิดกว้างและเป็นธรรม

๔) การเปลี่ยนผ่านการผลิตและบริการไปสู่อุตสาหกรรม ๔.๐ มุ่งลดการก่อกมลพิษ ควบคู่ไปกับการผลักดันให้เกิดการใช้ทรัพยากรธรรมชาติอย่างมีประสิทธิภาพและสอดคล้องกับขีดความสามารถ ในการรองรับ

ของระบบนิเวศ ตลอดจนลดปริมาณการปล่อยก๊าซเรือนกระจกเพื่อให้ประเทศไทยบรรลุเป้าหมายความเป็นกลางทางคาร์บอนภายในปี ๒๕๙๓ และบรรลุเป้าหมายการปล่อยก๊าซเรือนกระจกสุทธิ เป็นศูนย์ภายในปี ๒๖๐๘

### หมุดหมายการพัฒนา

เพื่อถ่ายทอดเป้าหมายหลักไปสู่ภาพของการขับเคลื่อนที่ชัดเจนในลักษณะของวาระการพัฒนาที่เอื้อให้เกิดการทำงานร่วมกันของหลายหน่วยงานและหลายภาคส่วนในการผลักดันการพัฒนาเรื่องใดเรื่องหนึ่งให้เกิดผลได้อย่างเป็นรูปธรรม แผนพัฒนาฯ ฉบับที่ ๑๓ จึงได้กำหนดหมุดหมายการพัฒนา จำนวน ๑๓ หมุดหมาย ซึ่งเป็นการบ่งบอกถึงสิ่งที่ประเทศไทยปรารถนาจะ "เป็น" หรือมุ่งหวังจะ "มี" เพื่อสะท้อนประเด็นการพัฒนาที่มีลำดับความสำคัญสูงต่อการพลิกโฉมประเทศไทยสู่ "สังคมก้าวหน้า เศรษฐกิจสร้างมูลค่าอย่างยั่งยืน" โดยหมุดหมายทั้ง ๑๓ ประการ แบ่งออกได้เป็น ๔ มิติ ดังนี้

#### ๑. มิติภาคการผลิตและบริการเป้าหมาย

หมุดหมายที่ ๑ ไทยเป็นประเทศชั้นนำด้านสินค้าเกษตรและเกษตรแปรรูปมูลค่าสูง

หมุดหมายที่ ๒ ไทยเป็นจุดหมายของการท่องเที่ยวที่เน้นคุณภาพและความยั่งยืน

หมุดหมายที่ ๓ ไทยเป็นฐานการผลิตยานยนต์ไฟฟ้าที่สำคัญของโลก

หมุดหมายที่ ๔ ไทยเป็นศูนย์กลางทางการแพทย์และสุขภาพมูลค่าสูง

หมุดหมายที่ ๕ ไทยเป็นประตูการค้าการลงทุนและยุทธศาสตร์ทางโลจิสติกส์ที่สำคัญของภูมิภาค

หมุดหมายที่ ๖ ไทยเป็นศูนย์กลางอุตสาหกรรมอิเล็กทรอนิกส์อัจฉริยะและอุตสาหกรรม ดิจิทัลของอาเซียน

#### ๒. มิติโอกาสและความเสมอภาคทางเศรษฐกิจและสังคม

หมุดหมายที่ ๗ ไทยมีวิสาหกิจขนาดกลางและขนาดย่อมที่เข้มแข็ง มีศักยภาพสูง และสามารถแข่งขันได้

หมุดหมายที่ ๘ ไทยมีพื้นที่และเมืองอัจฉริยะที่น่าอยู่ ปลอดภัย เดิบโตได้อย่างยั่งยืน

หมุดหมายที่ ๙ ไทยมีความยากจนข้ามรุ่นลดลง และมีความคุ้มครองทางสังคมที่เพียงพอ เหมาะสม

#### ๓. มิติความยั่งยืนของทรัพยากรธรรมชาติและสิ่งแวดล้อม

หมุดหมายที่ ๑๐ ไทยมีเศรษฐกิจหมุนเวียนและสังคมคาร์บอนต่ำ

หมุดหมายที่ ๑๑ ไทยสามารถลดความเสี่ยงและผลกระทบจากภัยธรรมชาติและ การเปลี่ยนแปลง สภาพภูมิอากาศ

#### ๔. มิติปัจจัยผลักดันการพลิกโฉมประเทศ

หมุดหมายที่ ๑๒ ไทยมีกำลังคนสมรรถนะสูง มุ่งเรียนรู้อย่างต่อเนื่อง ตอบโจทย์การพัฒนาแห่งอนาคต

หมุดหมายที่ ๑๓ ไทยมีภาครัฐที่ทันสมัย มีประสิทธิภาพ และตอบโจทย์ประชาชน

๑.๑ แผนยุทธศาสตร์ชาติ ๒๐ ปี (พ.ศ. ๒๕๖๑-๒๕๘๐)  
วิสัยทัศน์ประเทศไทย


ยุทธศาสตร์ชาติ 20 ปี (2561 – 2580)

“ประเทศไทยมีความมั่นคง มั่งคั่ง ยั่งยืน เป็นประเทศพัฒนาแล้ว ด้วยการพัฒนาตามปรัชญาของเศรษฐกิจพอเพียง”



<p><b>1.ด้านความมั่นคง</b></p> <p>เพื่อบริหารจัดการสภาวะแวดล้อมของประเทศไทยที่มีความมั่นคง ปลอดภัย และมีความสงบเรียบร้อยในทุกมิติ</p>	<p><b>2.ด้านการสร้างขีดความสามารถในการแข่งขัน</b></p> <p>เน้นการยกระดับศักยภาพในหลากหลายมิติ ควบคู่กับการขยายโอกาสของประเทศไทยในเวทีโลก</p>	<p><b>3. ด้านพัฒนาและเสริมสร้างทรัพยากรมนุษย์</b></p> <p>คนไทยในอนาคต มีความพร้อมทั้งกาย ใจ สติปัญญา มีทักษะที่จำเป็นในศตวรรษที่ 21 มีทักษะสื่อสารภาษาอังกฤษและภาษาที่ 3 และมีคุณธรรม</p>
<p><b>4. ด้านการสร้างโอกาสและความเสมอภาคทางสังคม</b></p> <p>สร้างความเป็นธรรม และลดความเหลื่อมล้ำในทุกมิติ กระจายศูนย์กลางความเจริญทางเศรษฐกิจและสังคม เพิ่มโอกาสให้ทุกภาคส่วนเข้ามามีส่วนร่วมในการพัฒนาประเทศไทยในระดับ</p>	<p><b>5. ด้านการสร้างการเติบโตบนคุณภาพชีวิตที่เป็นมิตรต่อสิ่งแวดล้อม</b></p> <p>คำนึงถึงความยั่งยืนของฐานทรัพยากรธรรมชาติและสิ่งแวดล้อม ปรับเปลี่ยนพฤติกรรมของประชาชนให้เป็นมิตรต่อสิ่งแวดล้อม เกิดผลลัพธ์ต่อความยั่งยืน</p>	<p><b>6.ด้านการปรับสมดุลและพัฒนาระบบการบริหารภาครัฐ</b></p> <p>การปรับเปลี่ยนภาครัฐ ยึดหลัก “ภาครัฐของประชาชนเพื่อประชาชนและประโยชน์ส่วนรวม”</p>

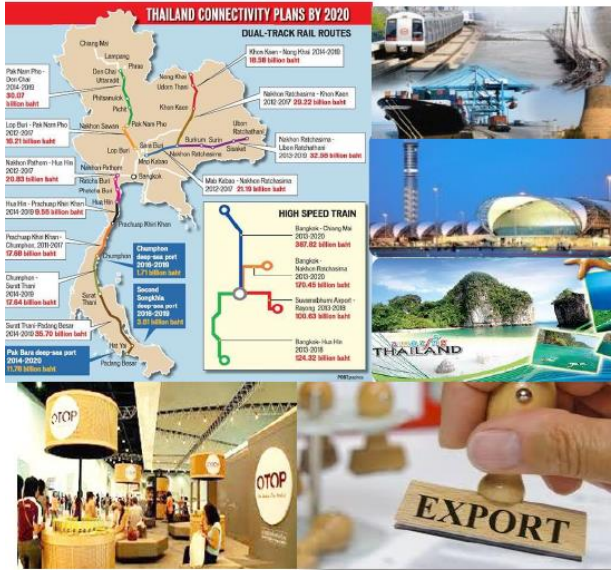
กรอบแนวทางที่สำคัญของยุทธศาสตร์ชาติระยะ 20 ปี



1.ด้านความมั่นคง

- (1) เสริมสร้างความมั่นคงของสถาบันหลักและการปกครองระบอบประชาธิปไตยอันมีพระมหากษัตริย์ทรงเป็นประมุข
- (2) ปฏิรูปกลไกการบริหารประเทศและพัฒนาความมั่นคงทางการเมือง ขจัดคอร์รัปชัน สร้างความเชื่อมั่นในกระบวนการยุติธรรม
- (3) การรักษาความมั่นคงภายในและความสงบเรียบร้อยภายใน ตลอดจนการบริหารจัดการความมั่นคงชายแดนและชายฝั่งทะเล
- (4) การพัฒนาระบบ กลไก มาตรการและความร่วมมือระหว่างประเทศทุกระดับ และรักษาคุณภาพความสัมพันธ์กับประเทศมหาอำนาจ เพื่อป้องกันและแก้ไขปัญหาความมั่นคงรูปแบบใหม่
- (5) การพัฒนาเสริมสร้างศักยภาพการเผชิญกำลังป้องกันประเทศ การรักษาความสงบเรียบร้อยภายในประเทศ สร้างความร่วมมือกับประเทศเพื่อนบ้านและมิตรประเทศ
- (6) การพัฒนาระบบการเตรียมพร้อมแห่งชาติและระบบบริหารจัดการภัยพิบัติ รักษาความมั่นคงของฐานทรัพยากรธรรมชาติสิ่งแวดล้อม
- (7) การปรับกระบวนการทำงานของกลไกที่เกี่ยวข้องจากแนวคิดสู่แนวระนาบมากขึ้น

## กรอบแนวทางที่สำคัญของยุทธศาสตร์ชาติระยะ 20 ปี



### 2. ด้านการสร้างความสามารถในการแข่งขัน

- (1) การพัฒนาสมรรถนะทางเศรษฐกิจ ส่งเสริมการค้า การลงทุน พัฒนาสู่ชาติการค้า
- (2) การพัฒนาภาคการผลิตและบริการ เสริมสร้างฐานการผลิตเข้มแข็ง ยั่งยืน และส่งเสริมเกษตรกรรายย่อยสู่เกษตรกรยั่งยืนเป็นมิตรกับสิ่งแวดล้อม
- (3) การพัฒนาผู้ประกอบการและเศรษฐกิจชุมชน พัฒนาทักษะผู้ประกอบการ ยกระดับผลิตภาพแรงงานและพัฒนา SMEs สู่สากล
- (4) การพัฒนาพื้นที่เศรษฐกิจพิเศษและเมือง พัฒนาเขตเศรษฐกิจพิเศษชายแดน และพัฒนาระบบเมืองศูนย์กลางความเจริญ
- (5) การลงทุนพัฒนาโครงสร้างพื้นฐาน ด้านการขนส่ง ความมั่นคงและพลังงาน ระบบเทคโนโลยีสารสนเทศ และการวิจัยและพัฒนา
- (6) การเชื่อมโยงกับภูมิภาคและเศรษฐกิจโลก สร้างความเป็นหุ้นส่วน การพัฒนากับนานาประเทศ ส่งเสริมให้ไทยเป็นฐานของการประกอบธุรกิจ ฯลฯ

26

## กรอบแนวทางที่สำคัญของยุทธศาสตร์ชาติระยะ 20 ปี



### 3. ด้านการพัฒนาและเสริมสร้างศักยภาพคน

- (1) พัฒนาศักยภาพคนตลอดช่วงชีวิต
- (2) การยกระดับการศึกษาและการเรียนรู้ให้มีคุณภาพเท่าเทียมและทั่วถึง
- (3) ปลูกฝังระเบียบวินัย คุณธรรม จริยธรรม ค่านิยมที่พึงประสงค์
- (4) การสร้างเสริมให้คนมีสุขภาพที่ดี
- (5) การสร้างความอยู่ดีมีสุขของครอบครัวไทย

### 4. ด้านการสร้างโอกาสความเสมอภาค และเท่าเทียมกันทางสังคม

- (1) สร้างความมั่นคงและการลดความเหลื่อมล้ำทางเศรษฐกิจและสังคม
- (2) พัฒนาระบบบริการและระบบบริหารจัดการสุขภาพ
- (3) มีสภาพแวดล้อมและนวัตกรรมที่เอื้อต่อการดำรงชีวิตในสังคมสูงวัย
- (4) สร้างความเข้มแข็งของสถาบันทางสังคม ทูตทางวัฒนธรรมและความเข้มแข็งของชุมชน
- (5) พัฒนาการสื่อสารมวลชนให้เป็นกลไกในการสนับสนุนการพัฒนา

27

## กรอบแนวทางที่สำคัญของยุทธศาสตร์ชาติระยะ 20 ปี




### 5.ด้านการสร้างการเติบโตบน คุณภาพชีวิตที่เป็นมิตรกับสิ่งแวดล้อม

- (1) จัดระบบอนุรักษ์ พื้นฟูและป้องกันการทำลายทรัพยากรธรรมชาติ
  - (2) วางระบบบริหารจัดการน้ำให้มีประสิทธิภาพทั้ง 25 กลุ่มน้ำ เน้นการปรับระบบการบริหารจัดการอุทกภัยอย่างบูรณาการ
  - (3) การพัฒนาและใช้พลังงานที่เป็นมิตรกับสิ่งแวดล้อม
  - (4) การพัฒนาเมืองอุตสาหกรรมเชิงนิเวศและเมืองที่เป็นมิตรกับสิ่งแวดล้อม
  - (5) การร่วมลดปัญหาโลกร้อนและปรับตัวให้พร้อมกับการเปลี่ยนแปลงสภาพภูมิอากาศ
- ใช้เครื่องมือทางเศรษฐศาสตร์และนโยบายการคลังเพื่อสิ่งแวดล้อม

28

## กรอบแนวทางที่สำคัญของยุทธศาสตร์ชาติระยะ 20 ปี



### 6.ด้านการปรับสมดุลและพัฒนา ระบบการบริหารจัดการภาครัฐ

- (1) การปรับปรุงโครงสร้าง บทบาท ภารกิจของหน่วยงานภาครัฐ ให้มีขนาดที่เหมาะสม
- (2) การวางระบบบริหารราชการแบบบูรณาการ
- (3) การพัฒนาระบบบริหารจัดการกำลังคนและพัฒนาบุคลากรภาครัฐ
- (4) การต่อต้านการทุจริตและประพฤติมิชอบ
- (5) การปรับปรุงกฎหมายและระเบียบต่าง ๆ
- (6) ให้ทันสมัย เป็นธรรมและเป็นสากล
- (7) พัฒนาระบบการให้บริการประชาชนของหน่วยงานภาครัฐ
- (8) ปรับปรุงการบริหารจัดการรายได้และรายจ่ายของภาครัฐ

29

๑.๒ แผนพัฒนาเศรษฐกิจและสังคมแห่งชาติ ฉบับที่ ๑๓ (พ.ศ. ๒๕๖๖ - ๒๕๗๐)



### 5 เป้าหมายหลัก 5 ตัวชี้วัด







ความเชื่อมโยงระหว่างหมุดหมายการพัฒนาที่เป้าหมายหลักแสดงไว้ในแผนภาพด้านล่าง โดยหมุดหมายการพัฒนาที่กำหนดขึ้นเป็นประเด็นที่มีลักษณะเชิงบูรณาการที่ครอบคลุมการพัฒนาตั้งแต่ในระดับต้นน้ำจนถึงปลายน้ำและสามารถนำไปสู่ผลพัฒนาทั้งในมิติเศรษฐกิจ สังคม ทรัพยากรธรรมชาติและสิ่งแวดล้อมไปพร้อม ๆ กัน ทำให้หมุดหมายแต่ละประการสามารถสนับสนุนเป้าหมายหลักได้มากกว่าหนึ่งข้อ นอกจากนี้ การพัฒนาภายใต้แต่ละหมุดหมายไม่ได้แยกขาดจากกัน แต่มีการสนับสนุนหรือเอื้อประโยชน์ซึ่งกันและกัน

### ความเชื่อมโยงระหว่างหมุดหมายการพัฒนาที่เป้าหมายหลัก



### ๑.๓ เป้าหมายการพัฒนาที่ยั่งยืน (SDGs)

เป้าหมายการพัฒนาที่ยั่งยืน (Sustainable Development Goals : SDGs)

มีทั้งหมด ๑๗ เป้าหมาย (Goals) ภายใต้หนึ่งเป้าหมายจะประกอบไปด้วยเป้าหมายย่อย ๆ ที่เรียกว่า เป้าประสงค์ (Targets) ซึ่งมีจำนวนทั้งหมด ๑๖๙ เป้าประสงค์และพัฒนาตัวชี้วัด (Indicators) จำนวน ๒๓๒ ตัวชี้วัด (ทั้งหมด ๒๔๔ ตัวชี้วัดแต่มีตัวที่ซ้ำ ๑๒ ตัว) เพื่อติดตามความก้าวหน้าของเป้าประสงค์ดังกล่าว



#### เป้าหมายทั้ง ๑๗ เป้าหมาย ประกอบด้วย

- เป้าหมายที่ ๑ : ขจัดความยากจนทุกรูปแบบในทุกพื้นที่
- เป้าหมายที่ ๒ : ยุติความหิวโหย บรรลุความมั่นคงทางอาหารและยกระดับโภชนาการสำหรับทุกคนในทุกวัย
- เป้าหมายที่ ๓ : สร้างหลักประกันว่าคนมีชีวิตที่มีสุขภาพดีและส่งเสริมสวัสดิภาพสำหรับทุกคนในทุกวัย
- เป้าหมายที่ ๔ : สร้างหลักประกันว่าทุกคนมีการศึกษาที่มีคุณภาพอย่างครอบคลุมและเท่าเทียม และสนับสนุนโอกาสในการเรียนรู้ตลอดชีวิต
- เป้าหมายที่ ๕ : บรรลุความเท่าเทียมระหว่างเพศ และเสริมสร้างความเข้มแข็งให้แก่สตรีและเด็กหญิง
- เป้าหมายที่ ๖ : สร้างหลักประกันว่าจะมีการจัดให้มีน้ำและสุขอนามัยสำหรับทุกคนและมีการบริหารจัดการที่ยั่งยืน
- เป้าหมายที่ ๗ : สร้างหลักประกันให้ทุกคนสามารถเข้าถึงพลังงานสมัยใหม่ที่ยั่งยืนในราคาที่ย่อมเยา
- เป้าหมายที่ ๘ : ส่งเสริมการเติบโตทางเศรษฐกิจที่ต่อเนื่อง ครอบคลุม และยั่งยืน การจ้างงานเต็มที่มีคุณภาพ และการมีงานที่เหมาะสมสำหรับทุกคน
- เป้าหมายที่ ๙ : สร้างโครงสร้างพื้นฐานที่มีความทนทาน ส่งเสริมการพัฒนาอุตสาหกรรมที่ครอบคลุมและยั่งยืน และส่งเสริมนวัตกรรม

- เป้าหมายที่ ๑๐ : ลดความไม่เสมอภาคภายในประเทศและระหว่างประเทศ
- เป้าหมายที่ ๑๑ : ทำให้เมืองและการตั้งถิ่นฐานของมนุษย์มีความครอบคลุม ปลอดภัย มีภูมิต้านทาน และยั่งยืน
- เป้าหมายที่ ๑๒ : สร้างหลักประกันให้มีรูปแบบการผลิตและการบริโภคที่ยั่งยืน
- เป้าหมายที่ ๑๓ : เร่งต่อสู้กับการเปลี่ยนแปลงสภาพภูมิอากาศและผลกระทบที่เกิดขึ้น
- เป้าหมายที่ ๑๔ : อนุรักษ์และใช้ประโยชน์จากมหาสมุทร ทะเล และทรัพยากรทางทะเลอย่างยั่งยืน เพื่อการพัฒนาที่ยั่งยืน
- เป้าหมายที่ ๑๕ : ปกป้อง ปันฟู และสนับสนุนการใช้ระบบนิเวศบนบกอย่างยั่งยืน จัดการป่าไม้อย่างยั่งยืนต่อสู้การกลายสภาพเป็นทะเลทราย หยุดการเสื่อมโทรมของที่ดินและฟื้นสภาพกลับมาใหม่ และหยุดการสูญเสียความหลากหลายทางชีวภาพ
- เป้าหมายที่ ๑๖ : ส่งเสริมสังคมที่สงบสุขและครอบคลุมเพื่อการพัฒนาที่ยั่งยืน ให้ทุกคนเข้าถึงความยุติธรรมและสร้างสถาบันที่มีประสิทธิภาพรับผิดชอบและครอบคลุมในทุกระดับ
- เป้าหมายที่ ๑๗ : เสริมความเข้มแข็งให้แก่กลไกการดำเนินงานและฟื้นฟูสภาพหุ้นส่วนความร่วมมือระดับโลกสำหรับการพัฒนาที่ยั่งยืน

## ข้อควรรู้ที่สำคัญ ๖ ประการ

**ประการแรก** - เป้าหมายการพัฒนาทั้ง ๑๗ ข้อ สะท้อน ‘๓ เสาหลักของมิติความยั่งยืน’ (Three Pillars of Sustainability) คือ มิติด้านสังคม เศรษฐกิจ และสิ่งแวดล้อม บวกกับอีก ๒ มิติ คือ มิติด้านสันติภาพและสถาบัน และมิติด้านหุ้นส่วนการพัฒนา ที่เชื่อมร้อยทุกมิติของความยั่งยืนไว้ด้วยกัน รวมเป็น ๕ มิติ องค์การสหประชาชาติแบ่งเป้าหมาย ๑๗ ข้อ ออกเป็น ๕ กลุ่ม (เรียกว่า ๕ Ps) ประกอบด้วย

- **People** (มิติด้านสังคม): ครอบคลุมเป้าหมายที่ ๑ ถึง เป้าหมายที่ ๕
- **Prosperity** (มิติด้านเศรษฐกิจ): ครอบคลุมเป้าหมายที่ ๗ ถึง เป้าหมายที่ ๑๑
- **Planet** (มิติด้านสิ่งแวดล้อม): ครอบคลุมเป้าหมายที่ ๖ เป้าหมายที่ ๑๒ ถึง เป้าหมายที่ ๑๕
- **Peace** (มิติด้านสันติภาพและสถาบัน): ครอบคลุมเป้าหมายที่ ๑๖
- **Partnership** (มิติด้านหุ้นส่วนการพัฒนา): ครอบคลุมเป้าหมายที่ ๑๗

**ประการที่สอง** - เนื้อหาของ SDGs ไม่ได้อยู่ที่ระดับเป้าหมาย (Goals) แต่อยู่ที่ระดับเป้าประสงค์ (Targets) เป้าประสงค์เหล่านี้บอกถึงลักษณะของสังคม เศรษฐกิจ และสิ่งแวดล้อมในโลกที่บรรลุ SDGs ได้สำเร็จ มีนัยยะที่บอกถึงฉากทัศน์ในฝัน ถึงวิสัยทัศน์ของการพัฒนาที่นำเสนออยู่ในวาระการพัฒนา ๒๐๓๐ (Agenda ๒๐๓๐) ฉะนั้น หากต้องการทราบว่า SDGs ครอบคลุมเรื่องใดบ้างต้องพิจารณาที่ระดับเป้าประสงค์

**ประการที่สาม** - ตัวชี้วัด ๒๓๒ ตัวนั้นเป็นตัวชี้วัดที่ออกแบบมาเพื่อใช้ในการติดตามความก้าวหน้าในระดับโลก ซึ่งอาจไม่สามารถนำมาใช้ในระดับประเทศได้อย่างเหมาะสมทั้งหมด และการเลือกใช้ตัวชี้วัดแต่ละตัวนั้นก็เพื่อให้สามารถสะท้อนสาระสำคัญของเป้าหมาย แต่อาจไม่ได้ครอบคลุมทุกมิติที่ระบุไว้ในเป้าประสงค์ ดังนั้น แต่ละประเทศจะต้องกลับมาพัฒนาตัวชี้วัดระดับประเทศและระดับท้องถิ่นเพื่อให้ SDGs สามารถใช้ประโยชน์ได้จริงในระดับพื้นที่ มิเช่นนั้น ประเทศไทยอาจทำได้เพียงบรรลุทุกตัวชี้วัด (Indicators) แต่ไม่บรรลุเป้าหมายการพัฒนาที่ยั่งยืน (SDGs) ก็ไม่ได้ นอกจากนี้ ตัวชี้วัดยังมีการเปลี่ยนแปลงได้ ในขณะที่เป้าหมายและเป้าประสงค์จะไม่มีการปรับแก้ในระดับโลกแล้ว

**ประการที่สี่** - SDGs ไม่ใช่ข้อตกลงที่มีการบังคับสัญญาและลงโทษ แต่เป็นการเข้าร่วมโดยสมัครใจของประเทศต่างๆ และมีการทบทวน (Review) ประจำปีผ่านการนำเสนอ รายงานผลการทบทวนการดำเนินงานตามวาระการพัฒนาที่ยั่งยืน ค.ศ. ๒๐๓๐ ระดับชาติโดยสมัครใจ (Voluntary National Review) ในการประชุมระดับสูงทางการเมืองว่าด้วยการพัฒนาที่ยั่งยืน (High-Level Political Forum on Sustainable Development: HLPF) ที่จัดขึ้นเป็นประจำทุกปีในช่วงเดือนกรกฎาคม ที่สำนักงานใหญ่องค์การสหประชาชาติ กรุงนิวยอร์ก ประเทศสหรัฐอเมริกา โดยทุกประเทศสามารถเสนอตัวเพื่อนำเสนอรายงานหรือไม่ก็ได้

**ประการที่ห้า** - ต้องทำความเข้าใจหลักการเบื้องหลังของ SDGs เพื่อนำไปปฏิบัติได้อย่างถูกต้อง เป้าหมายการพัฒนาที่ยั่งยืน (SDGs) เป็นเป้าหมายที่เน้นการพัฒนาที่ครอบคลุม (Inclusive) มุ่งการเปลี่ยนแปลง (Transformative) และบูรณาการ (Integrated) ที่ทุกประเทศต่างมีโจทย์ที่จะต้องนำไปปฏิบัติ ไม่ใช่เฉพาะแค่ประเทศยากจน (Universal) แต่ในขณะเดียวกันก็เน้นการนำไปปฏิบัติและแก้ปัญหาในระดับท้องถิ่น (Locally-focused) ซึ่งหมายถึงว่า แม้เป้าหมายทั้งหมดจะแบ่งออกเป็น ๑๗ เป้าหมาย แต่การพิจารณาและดำเนินการจะต้องเป็นไปอย่างบูรณาการ เห็นความเชื่อมโยง (Interlinkage) มุ่งผลลัพธ์ (Outcome-based) และให้ความสำคัญกับคนกลุ่มที่เปราะบาง (Vulnerable people) คนยากจน และคนกลุ่มต่างๆ ที่มักถูกทิ้งไว้ข้างหลังและแม้ว่า SDGs จะเป็นเป้าหมายระดับโลกแต่การนำ SDGs ไปปรับให้เหมาะกับบริบทของพื้นที่ (Localization of the SDGs) เป็นเรื่องสำคัญ จึงต้องให้ท้องถิ่นมีความเป็นเจ้าของและร่วมผลักดัน มีการให้ความหมายแก่เป้าประสงค์ (Targets) และตัวชี้วัด (Indicators) ที่เหมาะสมกับบริบทท้องถิ่น โดยหลักการการขับเคลื่อน SDGs ควรเป็นกระบวนการที่เริ่มจากฐานรากขึ้นสู่ระดับนโยบาย (Bottom-Up) และมีองค์กรปกครองส่วนท้องถิ่นเป็นผู้มีบทบาทหลักในการนำ SDGs ไปปฏิบัติ

**ประการที่หก** - ในทางปฏิบัติ SDGs มีฐานะเป็นเครื่องมืออื่น นอกเหนือจากการเป็นตัวชี้วัดสถานการณ์ความยั่งยืน เช่น

- **SDGs ในฐานะที่เป็นคำศัพท์การพัฒนาที่ใช้ร่วมกัน** : SDGs กลายเป็นคำศัพท์ในการพัฒนาที่ใช้ร่วมกันในทุกระดับ ทั้งระดับโลกไปจนถึงระดับท้องถิ่น เอื้อให้ทุกพื้นที่ในโลกสามารถเรียนรู้จากกันและกันได้ ชุมชนในไทยที่ประสบความสำเร็จในการพัฒนาบางประเด็นจะไม่ได้เป็นเพียงตัวอย่างให้ชุมชนในประเทศไทยเท่านั้น แต่เป็นตัวอย่างให้แก่ระดับโลกด้วย
- **SDGs ในฐานะที่เป็น Action Framework** : SDGs สามารถถูกใช้เป็นกรอบแนวคิดที่ใช้ในการทบทวนอนาคตของท้องถิ่น งานที่ทำกันอยู่ในปัจจุบัน ปัญหาที่เผชิญ และใช้เป็นกรอบในการกำหนดทิศทางในอนาคตของท้องถิ่นอย่างบูรณาการและยั่งยืน
- **SDGs ในฐานะที่เป็นเครื่องมือในการต่อรอง** : เนื่องจากภาครัฐทุกประเทศให้คำมั่นกับวาระการพัฒนา ๒๐๓๐ ในภาคเอกชน โดยเฉพาะภาคเอกชนขนาดใหญ่ก็อยู่ภายใต้กฎกติกาและการชี้วัดที่มี SDGs เป็นองค์ประกอบสำคัญ ดังนั้น ภาคประชาสังคมและคนกลุ่มต่างๆ สามารถใช้ SDGs เป็นเครื่องมือในการเจรจาต่อรองเพื่อสร้างความร่วมมือในการพัฒนา และ/หรือสะกิดเตือนเมื่อเริ่มเห็นการดำเนินการที่ออกนอกกลุ่มนอกทางไปจาก SDGs ได้

### ๓) แผนพัฒนาภาค/แผนพัฒนากลุ่มจังหวัด/แผนพัฒนาจังหวัด

#### ๓.๑) แผนพัฒนาภาค/แผนพัฒนากลุ่มจังหวัด

แผนพัฒนากลุ่มจังหวัด ภาคกลางตอนบน ๑ (จังหวัดนนทบุรี ปทุมธานี พระนครศรีอยุธยา และ สระบุรี)

สภาพทั่วไปของกลุ่มจังหวัดภาคกลางตอนบน จังหวัดชัยนาท , พระนครศรีอยุธยา , ลพบุรี , สระบุรี , สิงห์บุรี และอ่างทอง

#### ความเป็นมา

การบริหารงานยุทธศาสตร์กลุ่มจังหวัดเป็นรูปแบบใหม่ของการบริหารงานแบบบูรณาการ โดยการรวมกลุ่มจังหวัดที่มีความสัมพันธ์เชื่อมโยงในด้านต่างๆ เข้าด้วยกัน ซึ่งจะช่วยให้การวางกรอบทิศทางการพัฒนาและการใช้ประโยชน์ทรัพยากรเป็นไปอย่างมีระบบและร่วมกันแก้ไขปัญหาระหว่างจังหวัดได้อย่างมีประสิทธิภาพ และคณะรัฐมนตรีได้มีมติเมื่อวันที่ ๒๔ ตุลาคม ๒๕๖๐ เห็นชอบการปรับปรุงการจัดกลุ่มจังหวัดเป็น ๑๘ กลุ่ม โดยกลุ่มจังหวัดภาคกลางตอนบน ประกอบด้วย จังหวัดชัยนาท จังหวัดพระนครศรีอยุธยา จังหวัดลพบุรี จังหวัดสระบุรี จังหวัดสิงห์บุรี และจังหวัดอ่างทอง โดยกำหนดให้จังหวัดพระนครศรีอยุธยาเป็นที่ตั้งศูนย์ปฏิบัติการกลุ่มจังหวัด เพื่อเป็นศูนย์กลางในการประสานงานและขับเคลื่อนยุทธศาสตร์กลุ่มจังหวัดไปสู่การปฏิบัติให้บรรลุผลสัมฤทธิ์ เพิ่มศักยภาพการพัฒนาพื้นที่กลุ่มจังหวัดให้สอดคล้องกับยุทธศาสตร์ชาติ ๒๐ ปี แผนพัฒนาเศรษฐกิจและสังคมแห่งชาติ ฉบับที่ ๑๒ แผนพัฒนาภาค แผนพัฒนากลุ่มจังหวัด และนโยบายสำคัญของรัฐบาล เพื่อให้เกิดความเชื่อมโยงไปสู่แผนพัฒนาจังหวัดภายในกลุ่มจังหวัด และตอบสนองความต้องการของประชาชนอย่างสูงสุด

#### สภาพทั่วไปของจังหวัด/กลุ่มจังหวัด (ข้อมูลพื้นฐาน)

##### ขนาดและที่ตั้ง

กลุ่มจังหวัดภาคกลางตอนบน ประกอบด้วยจังหวัดชัยนาท จังหวัดพระนครศรีอยุธยา จังหวัดลพบุรี จังหวัดสระบุรี จังหวัดสิงห์บุรี และจังหวัดอ่างทอง โดยกำหนดให้จังหวัดพระนครศรีอยุธยาเป็นที่ตั้งศูนย์ปฏิบัติการกลุ่มจังหวัด เพื่อเป็นศูนย์กลางในการประสานงานและขับเคลื่อนยุทธศาสตร์กลุ่มจังหวัดไปสู่การปฏิบัติให้บรรลุผลสัมฤทธิ์ กลุ่มจังหวัดภาคกลางตอนบนตั้งอยู่ในพื้นที่ราบลุ่มภาคกลางของประเทศไทย บริเวณลุ่มน้ำเจ้าพระยา และลุ่มน้ำป่าสัก มีพื้นที่รวม ๑๖,๕๙๓.๔๓ ตารางกิโลเมตร หรือ ๑๐,๓๗๘,๗๗๖.๕๐ ไร่ ประกอบด้วย

๑. จังหวัดชัยนาท มีพื้นที่ เท่ากับ ๒,๔๖๙.๗๕ ตารางกิโลเมตร หรือ ๑,๕๔๓,๕๙๑ ไร่ คิดเป็นร้อยละ ๑๔.๘๑ ของพื้นที่
๒. จังหวัดพระนครศรีอยุธยา มีพื้นที่ เท่ากับ ๒,๕๕๖.๖๔ ตารางกิโลเมตร หรือ ๑,๕๙๗,๙๐๐ ไร่ คิดเป็น ร้อยละ ๑๕.๕๑ ของพื้นที่
๓. จังหวัดลพบุรี มีพื้นที่ เท่ากับ ๖,๑๙๙.๗๐ ตารางกิโลเมตร หรือ ๓,๙๓๘,๗๗๖.๕๐ ไร่ คิดเป็น ร้อยละ ๓๗.๓๖ ของพื้นที่
๔. จังหวัดสระบุรี มีพื้นที่ เท่ากับ ๓,๕๗๖.๔๙ ตารางกิโลเมตร หรือ ๒,๒๓๕,๓๐๔ ไร่ คิดเป็น ร้อยละ ๒๑.๕๕ ของพื้นที่
๕. จังหวัดสิงห์บุรี มีพื้นที่ เท่ากับ ๘๒๒.๘๘ ตารางกิโลเมตร หรือ ๕๑๔,๐๔๙ ไร่ คิดเป็นร้อยละ ๔.๙๖ ของพื้นที่

๖. จังหวัดอ่างทอง มีพื้นที่ เท่ากับ ๙๖๘.๓๗ ตารางกิโลเมตร หรือ ๖๑๓,๑๒๐ ไร่ คิดเป็นร้อยละ ๕.๙๑ ของพื้นที่



พื้นที่	เนื้อที่		ร้อยละ
	ตารางกิโลเมตร	ไร่	
กลุ่มจังหวัดภาคกลางตอนบน	16,593.43	10,378,776.50	100.00
ชัยนาท	2,469.75	1,543,591.00	14.81
พระนครศรีอยุธยา	2,556.64	1,597,900.00	15.41
ลพบุรี	6,199.70	3,874,812.50	37.36
สระบุรี	3,576.49	2,235,304.00	21.55
สิงห์บุรี	822.48	514,049.00	4.96
อ่างทอง	968.37	613,120.00	5.91

### ๓.๒) แผนพัฒนากลุ่มจังหวัด



### ยุทธศาสตร์การพัฒนากลุ่มจังหวัด

#### ภาคกลางตอนบน ๑

ประกอบไปด้วย ๔ จังหวัด

ปทุมธานี

นนทบุรี

สระบุรี

พระนครศรีอยุธยา

#### วิสัยทัศน์กลุ่มจังหวัด

“ลุ่มน้ำแห่งประวัติศาสตร์ ศูนย์กลางเศรษฐกิจที่ยั่งยืน”

“ลุ่มน้ำ” หมายถึง ลุ่มน้ำเจ้าพระยา-ป่าสัก ตลอดจนลำน้ำสาขา อันเป็นบริเวณพื้นที่ที่มีความอุดมสมบูรณ์ประกอบด้วย ๖ จังหวัด คือ จังหวัดชัยนาท จังหวัดพระนครศรีอยุธยา จังหวัดลพบุรี จังหวัดสิงห์บุรี จังหวัดสระบุรี และจังหวัดอ่างทอง

“ประวัติศาสตร์” หมายถึง เรื่องราวหรือเหตุการณ์ในอดีต ที่มีความเชื่อมโยงผูกพันกัน โดยมีกรุงศรีอยุธยาเป็นศูนย์กลางทั้งทางด้านการปกครองและด้านเศรษฐกิจ มีเมืองลพบุรีเป็นเมืองลูกหลวงและเป็นราชธานีแห่งที่ ๒ ในสมัยสมเด็จพระนารายณ์มหาราช เมืองสิงห์บุรีเป็นหัวเมืองชั้นใน เมืองชัยนาท อ่างทองหรือวิเศษชัยชาญและเมืองสระบุรี เป็นเมืองหน้าด่านที่สำคัญ

“ศูนย์กลางเศรษฐกิจที่ยั่งยืน” หมายถึง เป็นศูนย์กลางเศรษฐกิจทางด้านเกษตรปลอดภัย อุตสาหกรรมการผลิต และท่องเที่ยวเชิงประวัติศาสตร์ที่เชื่อมโยงกับการบริหารจัดการน้ำและโลจิสติกส์แบบบูรณาการ โดยมุ่งสร้างคุณค่าจากภูมิปัญญาท้องถิ่นและเพิ่มมูลค่าเพิ่มด้วยนวัตกรรม ภายใต้หลักปรัชญาเศรษฐกิจพอเพียง เพื่อการกระจายรายได้อย่างเป็นธรรม และสร้างความเจริญเติบโตทางเศรษฐกิจที่ยั่งยืน

#### ประเด็นการพัฒนา

**ประเด็นการพัฒนาที่ ๑ :** เพิ่มความสามารถในการผลิตอาหารปลอดภัย ยกระดับผู้ประกอบการ SME ทั้งภาคเกษตรอุตสาหกรรม เพื่อรองรับเศรษฐกิจ ๔.๐

วัตถุประสงค์ :

๑. เพิ่มประสิทธิภาพการผลิตสินค้าเกษตร ปศุสัตว์ และอาหารปลอดภัยด้วยเทคโนโลยี/นวัตกรรมให้ได้มาตรฐาน
๒. สร้างมูลค่าเพิ่มให้กับสินค้าเกษตร ปศุสัตว์และอาหารปลอดภัยด้วยเทคโนโลยี/นวัตกรรม
๓. ยกระดับสถานประกอบการและผู้ประกอบการ SME กลุ่มจังหวัดด้วยเทคโนโลยี/นวัตกรรม เพื่อการแข่งขันทางการตลาดทั้งภายในและต่างประเทศ

**ประเด็นการพัฒนาที่ ๒ :** พื้นฟูและยกระดับแหล่งท่องเที่ยว กิจกรรมท่องเที่ยว ผลิตภัณฑ์ชุมชนและปรับปรุงสิ่งอำนวยความสะดวก ความปลอดภัย ตามมาตรฐานการท่องเที่ยวเพื่อสร้างความประทับใจแก่นักท่องเที่ยว

วัตถุประสงค์ :

1. พื้นฟูและยกระดับแหล่งท่องเที่ยวทางประวัติศาสตร์ วัฒนธรรมและภูมิปัญญาท้องถิ่นให้ได้มาตรฐานและมีความปลอดภัยเพื่อเพิ่มมูลค่าทางเศรษฐกิจด้านการท่องเที่ยวของกลุ่มจังหวัดภาคกลางตอนบน
๒. พัฒนาและยกระดับสินค้า ผลิตภัณฑ์ชุมชน ธุรกิจบริการ ให้ได้มาตรฐานทางการตลาดภายในและต่างประเทศ
๓. เชื่อมโยงกิจกรรมการท่องเที่ยวของกลุ่มจังหวัด เพื่อสร้างความได้เปรียบทางการแข่งขัน และสร้างรายได้จากการท่องเที่ยว

**ประเด็นการพัฒนาที่ ๓ :** การบริหารจัดการทรัพยากรน้ำลุ่มน้ำเจ้าพระยา/ป่าสักในกลุ่มจังหวัดภาคกลางตอนบน อย่างสมดุลและยั่งยืน

วัตถุประสงค์ :

๑. เพิ่มประสิทธิภาพการบริหารจัดการน้ำในเขตลุ่มน้ำเจ้าพระยา/ป่าสัก เพื่อป้องกันและแก้ไขปัญหาอุทกภัยและภัยแล้งอย่างเป็นระบบเพื่อสร้างความสมดุลและยั่งยืน
๒. รักษา อนุรักษ์ พื้นฟูระบบนิเวศ และคุณภาพสิ่งแวดล้อมทางน้ำของลุ่มน้ำเจ้าพระยา/ป่าสัก ให้อยู่ในสภาวะที่เหมาะสมและยั่งยืน

**ประเด็นการพัฒนาที่ ๔ :** พัฒนาระบบโครงข่ายคมนาคมโลจิสติกส์ขนส่งมวลชน เพื่อส่งเสริมด้านเศรษฐกิจ

วัตถุประสงค์ : พัฒนาระบบโครงข่ายคมนาคมและสาธารณูปโภคที่เหมาะสมในการขนส่งและการกระจายสินค้าให้สะดวกรวดเร็ว เพิ่มขีดความสามารถในการแข่งขันตามแหล่งอุตสาหกรรม เกษตรกรรม การท่องเที่ยวของกลุ่มจังหวัดภาคกลางตอน

### ๓.๓) ยุทธศาสตร์จังหวัดพระนครศรีอยุธยา

แผนพัฒนาจังหวัดพระนครศรีอยุธยา (พ.ศ. ๒๕๖๖ – ๒๕๗๐)

#### วิสัยทัศน์

“อยุธยาเมืองมรดกโลก เป็นแหล่งเรียนรู้ น่าเที่ยว น่าอยู่ น่าลงทุน”

#### พันธกิจ

๑. พื้นฟูแหล่งท่องเที่ยวและพัฒนาคุณภาพการท่องเที่ยวและบริการ
๒. บริหารจัดการเมืองและชุมชน
๓. การพัฒนาภาคการผลิต การค้าและบริการได้อย่างครบวงจร

เป้าประสงค์รวม (Goal)



๑. ประชาชนมีคุณภาพชีวิตที่ดี มีโอกาสเข้าถึงบริการของรัฐอย่างเท่าเทียมกัน มีสุขภาพภาวะที่ดี ได้รับการศึกษาที่มีคุณภาพ ครอบครัวอบอุ่น มีความยึดมั่นในคุณธรรมและจริยธรรม และมีความสามัคคี และเอื้ออาทรตลอดจนมีความปลอดภัยในชีวิตและทรัพย์สิน

๒. ฐานเศรษฐกิจหลักของจังหวัดมีการเติบโตอย่างมั่นคงและมีเสถียรภาพ โดยภาคการผลิต ทั้งเกษตรอุตสาหกรรมและบริการ มีมูลค่าเพิ่มขึ้นตามห่วงโซ่การผลิตแบบครบวงจร รวมทั้งสามารถสร้างงานและรายได้จากฐานอาชีพที่เกิดขึ้นอย่างหลากหลายในจังหวัดมากขึ้น

๓. ทรัพยากรธรรมชาติและสิ่งแวดล้อมได้รับการอนุรักษ์ ฟื้นฟู และบริหารจัดการอย่างสมดุล เพื่อเป็นฐานการพัฒนาอย่างยั่งยืน รวมทั้งขีดความสามารถในการรองรับภัยพิบัติที่จะเกิดขึ้น

## ประเด็นยุทธศาสตร์

### ยุทธศาสตร์ที่ ๑ พัฒนาคุณภาพการท่องเที่ยวและบริการ สู่มาตรฐานสากล

เป้าประสงค์เชิงยุทธศาสตร์ : มูลค่าด้านการท่องเที่ยวเมืองมรดกโลกเพิ่มขึ้น

กลยุทธ์ : (๑) ส่งเสริมการพัฒนาและฟื้นฟูแหล่งท่องเที่ยวที่มีศักยภาพด้านกาเรียนรู้ทางประวัติศาสตร์ วัฒนธรรม เกษตรและการท่องเที่ยวทางเลือกใหม่

(๒) พัฒนาคุณภาพการให้บริการ สิ่งอำนวยความสะดวก และความปลอดภัยด้านการท่องเที่ยวให้ได้มาตรฐานสากล

(๓) ส่งเสริมการจัดกิจกรรมการท่องเที่ยวด้านประวัติศาสตร์ วัฒนธรรม ท่องเที่ยวเชิงเกษตร และการประชาสัมพันธ์เชิงรุกด้านการท่องเที่ยว

### ยุทธศาสตร์ที่ ๒ พัฒนาเมืองและชุมชนให้น่าอยู่

เป้าประสงค์ยุทธศาสตร์ : ประชาชนมีคุณภาพชีวิตที่ดีขึ้นอย่างมีคุณภาพโดยมีความสะดวกและปลอดภัย ในการเดินทาง มีระบบสาธารณสุขโรคและสาธารณสุขการที่เพียงพอ รวมถึงระบบป้องกันสาธารณสุขภัยที่ดี และมีความปลอดภัยในชีวิตและทรัพย์สิน

กลยุทธ์ : (๑) จัดทัศนียภาพของเมืองให้สวยงาม มีพื้นที่สีเขียวและสวนสาธารณะ

(๒) ส่งเสริมการเชิดชูสถาบันพระมหากษัตริย์ และการสร้างความปรองดองสมานฉันท์

(๓) เตรียมการป้องกันและควบคุมปัญหาสิ่งแวดล้อมอันเนื่องมาจากการขยายตัวของชุมชนเมือง อาทิ การแก้ไขปัญหาน้ำท่วม การบริหารจัดการระบบบำบัดน้ำเสียและการกำจัดขยะ

(๔) จัดเตรียมระบบสาธารณสุขโรค สาธารณูปการ และบริการทางสังคม ให้บริการประชาชนอย่างทั่วถึงและเพียงพอกับความต้องการของประชาชน

(๕) เสริมสร้างครอบครัวเข้มแข็ง และส่งเสริมกิจกรรมสร้างสรรค์แก่เด็กเยาวชนและผู้สูงอายุ

### ยุทธศาสตร์ที่ ๓ พัฒนาภาคการผลิต การค้าและบริการ โดยใช้นวัตกรรม และภูมิปัญญาที่สร้างสรรค์

เป้าประสงค์ยุทธศาสตร์ : ผลผลิตทางการเกษตรมีความปลอดภัยจากสารพิษ มีคุณภาพ และมูลค่าเพิ่มขึ้น สอดคล้องกับความต้องการของผู้บริโภคและสามารถแข่งขันได้ทั้งตลาดภายในประเทศและต่างประเทศ และเป็นเขตอุตสาหกรรมเชิงนิเวศน์ที่มีกระบวนการผลิตได้มาตรฐานสากล ไม่ก่อให้เกิดมลพิษต่อสิ่งแวดล้อม

**กลยุทธ์ :** (๑) ส่งเสริมเกษตรกรที่มีคุณภาพ ปลอดภัย ได้มาตรฐานสากลโดยปรับกระบวนการผลิตทางการเกษตรไปสู่การทำเกษตรกรรมอย่างยั่งยืนมากขึ้นและสอดคล้องกับวิถีการดำเนินชีวิตตามแนวปรัชญาเศรษฐกิจพอเพียง อาทิ เกษตรปลอดภัย (GAP) เกษตรทฤษฎีใหม่ เกษตรผสมผสาน และเกษตรอินทรีย์ เป็นต้น

(๒) ส่งเสริมการบริหารจัดการน้ำไปสู่พื้นที่เกษตรอย่างครบวงจรโดยการเสริมขีดความสามารถของแหล่งน้ำที่มีอยู่ให้สามารถเก็บกักน้ำได้เพิ่มขึ้น การพัฒนาแหล่งน้ำขนาดเล็กในพื้นที่ที่เหมาะสม และสนับสนุนการขุดสระน้ำในไร่นาของเกษตรกร

(๓) ส่งเสริมอุตสาหกรรมที่ใช้เทคโนโลยีสะอาดและใช้พลังงานทดแทน โดยการเสริมสร้างประสิทธิภาพด้านเทคโนโลยีการผลิต การวิจัยและพัฒนา รวมทั้งการออกแบบและนวัตกรรม เพื่อยกระดับคุณภาพและรูปแบบผลิตภัณฑ์ให้หลากหลาย ได้มาตรฐานสากล และมีต้นทุนการผลิตที่สามารถแข่งขันได้

(๔) ส่งเสริมการสร้างผลิตภัณฑ์ชุมชนโดยใช้ภูมิปัญญาท้องถิ่นและนวัตกรรมสู่สากล

(๕) ส่งเสริมการดำเนินงานตามหลักปรัชญาเศรษฐกิจพอเพียงและขยายผลโครงการอันเนื่องมาจากพระราชดำริ เพื่อสร้างอาชีพและรายได้ให้กับประชาชนอย่างยั่งยืนและช่วยเหลือตนเองได้

(๖) ยกระดับศักยภาพกำลังคน ภาคการผลิต การค้า และบริการให้เป็นมืออาชีพโดยเฉพาะการพัฒนาฝีมือแรงงาน ให้มีความรู้ ความสามารถ และทักษะเพิ่มเติม เพื่อให้สามารถปฏิบัติงานได้อย่างมีประสิทธิภาพมากขึ้น ทันต่อการเปลี่ยนแปลงของเทคโนโลยี

**๓.๔) ประเด็นยุทธศาสตร์การพัฒนาขององค์การบริหารส่วนจังหวัดพระนครศรีอยุธยา**  
กรอบนโยบาย ทิศทางและแนวทางการพัฒนาองค์กรปกครองส่วนท้องถิ่นในจังหวัดพระนครศรีอยุธยา

**วิสัยทัศน์องค์กรปกครองส่วนท้องถิ่นกับจังหวัดพระนครศรีอยุธยา**

“เป็นองค์กรหลักในการพัฒนาท้องถิ่น สนับสนุนและตอบสนองนโยบายของรัฐบาลบนพื้นฐานของความเข้าใจในปัญหาและศักยภาพของท้องถิ่น มีการบูรณาการบริหารจัดการในพื้นที่อย่างมีประสิทธิภาพ”

**พันธกิจ**

๑. จัดให้มีโครงสร้างพื้นฐานที่ดี
๒. จัดให้มีการส่งเสริมและพัฒนาคุณภาพชีวิต/สุขภาพ และการศึกษา
๓. จัดให้มีการเกษตรอินทรีย์ปลอดภัย
๔. จัดให้มีการจัดระเบียบชุมชน สังคมและความสงบเรียบร้อย
๕. จัดให้มีการวางแผน การส่งเสริมการลงทุน พาณิชยกรรม
๖. จัดให้มีการส่งเสริมการบริหารจัดการและการอนุรักษ์ ทรัพยากรธรรมชาติและสิ่งแวดล้อม
๗. จัดให้มีการส่งเสริมศิลปวัฒนธรรม จารีตประเพณี และภูมิปัญญาท้องถิ่น
๘. จัดให้มีการส่งเสริมการท่องเที่ยว
๙. จัดให้มีการพัฒนาเศรษฐกิจตามแนวทางเศรษฐกิจพอเพียงไปสู่ความยั่งยืน
๑๐. จัดให้มีการพัฒนาการบริหารจัดการบ้านเมืองที่ดี
๑๑. จัดให้มีการกีฬาเพื่อส่งเสริมสุขภาพ/การท่องเที่ยว

## จุดมุ่งหมายเพื่อการพัฒนา

๑. มีโครงสร้างพื้นฐาน การคมนาคม สะดวก รวดเร็วและปลอดภัย ระบบสาธารณสุขปึกทัวถึง
๒. ประชาชนมีอาชีพและรายได้พอเพียง มีคุณภาพชีวิตที่ดีขึ้น
๓. มีการพัฒนาชุมชนและสังคม มีความเข้มแข็งและสงบเรียบร้อย
๔. มีการลงทุนและพาณิชย์กรรม ในพื้นที่มากขึ้น
๕. มีการอนุรักษ์ทรัพยากรธรรมชาติและสิ่งแวดล้อม
๖. ศิลปวัฒนธรรม จารีตประเพณี และภูมิปัญญาท้องถิ่นได้รับการอนุรักษ์และเผยแพร่ให้มากขึ้น
๗. มีมาตรฐานการบริหารและบริการการทอเทียวในระดับสากล และมีนักท่องเที่ยวมากขึ้น
๘. เพิ่มจุดมุ่งหมายของเศรษฐกิจพอเพียง
๙. การบริหารจัดการบ้านเมืองที่ดี

### กรอบนโยบาย ทิศทางและแนวทางการพัฒนาขององค์กรปกครองส่วนท้องถิ่น

เพื่อนำไปสู่การบรรลุวิสัยทัศน์ขององค์กรปกครองส่วนท้องถิ่น มีกรอบนโยบาย ทิศทางและแนวทางการพัฒนาท้องถิ่นเพื่อให้บรรลุจุดมุ่งหมายการพัฒนาแต่ละด้าน และภายใต้ยุทธศาสตร์แต่ละด้านจะประกอบด้วยแนวทางในการพัฒนา ดังนี้

#### ๑. ยุทธศาสตร์การพัฒนาด้านโครงสร้างพื้นฐาน

- ๑.๑ การก่อสร้าง ปรับปรุง บำรุงรักษา ถนน สะพาน ทางเท้า ท่อระบายน้ำ พร้อมมีการเชื่อมโยงโครงข่ายระหว่างอำเภอ
- ๑.๒ การขยายเขตประปาหรือก่อสร้างประปาหมู่บ้าน
- ๑.๓ การขยายเขตบริการโทรศัพท์สาธารณะให้ทั่วถึง
- ๑.๔ การขยายเขตบริการไฟฟ้าให้ทั่วถึง
- ๑.๕ การจำกัดน้ำหนักรบรรทุกของรถยนต์ไม่ให้เกินมาตรฐาน มีการติดตั้งป้ายห้ามมิให้รถทุกชนิดที่มีน้ำหนักเกินกว่าที่กำหนดหรือเมื่อรวมน้ำหนักรถกับน้ำหนักบรรทุก
- ๑.๖ การจัดทำผังเมืองรวม
- ๑.๗ การพัฒนาระบบการชลประทานเพื่อการเกษตรอย่างทั่วถึง
- ๑.๘ การพัฒนาระบบจราจร

#### ๒. ยุทธศาสตร์การพัฒนาด้านการส่งเสริมและพัฒนาคุณภาพชีวิต

- ๒.๑ การส่งเสริมและพัฒนาอาชีพ
- ๒.๒ การส่งเสริมและพัฒนาด้านสาธารณสุข
- ๒.๓ การส่งเสริมด้านสวัสดิการชุมชน
- ๒.๔ การป้องกันยาเสพติด
- ๒.๕ การส่งเสริมสตรี เด็ก ผู้สูงอายุ ผู้ด้อยโอกาส ผู้พิการ ผู้ป่วยเอดส์
- ๒.๖ การสงเคราะห์และช่วยเหลือผู้ประสบภัยพิบัติ
- ๒.๗ การป้องกันและแก้ไขปัญหาจากอุบัติเหตุทางถนน ภัยจากสารเคมีและวัตถุอันตรายและภัยจากการกระทำของมนุษย์

**๓. ยุทธศาสตร์การพัฒนาด้านการจัดระเบียบชุมชน/สังคม และการรักษาความสงบเรียบร้อย**

- ๓.๑ การรักษาความสงบเรียบร้อย และความปลอดภัยในชีวิตและทรัพย์สิน
- ๓.๒ การมีส่วนร่วมทางด้านการเมืองท้องถิ่น
- ๓.๓ การส่งเสริมประชาธิปไตย/การมีส่วนร่วม

**๔. ยุทธศาสตร์การพัฒนาด้านการวางแผน การส่งเสริมการลงทุนและพาณิชย์กรรม**

- ๔.๑ การเพิ่มประสิทธิภาพการวางแผน
- ๔.๒ การส่งเสริมการลงทุน
- ๔.๓ การส่งเสริมการพาณิชย์

**๕. ยุทธศาสตร์การพัฒนาด้านการบริหารจัดการและการอนุรักษ์ทรัพยากรธรรมชาติและสิ่งแวดล้อม**

- ๕.๑ การสร้างจิตสำนึกและความตระหนักในการจัดการทรัพยากรธรรมชาติและสิ่งแวดล้อม
- ๕.๒ การจัดระบบบำบัดน้ำเสีย
- ๕.๓ การกำจัดและจัดการขยะ
- ๕.๔ การควบคุมมาตรฐานความดังของเสียง/ฝุ่นละออง
- ๕.๕ การป้องกันและแก้ไขปัญหาจากภัยธรรมชาติ

**๖. ยุทธศาสตร์การพัฒนาทางการศึกษา ศาสนา และวัฒนธรรม**

- ๖.๑ การส่งเสริมและพัฒนาในด้านการศึกษา
- ๖.๒ การส่งเสริมคุณธรรมด้านศิลปวัฒนธรรม จารีตประเพณี และภูมิปัญญาท้องถิ่น
- ๖.๓ การอนุรักษ์ศิลปวัฒนธรรม และฟื้นฟูบูรณะโบราณสถาน โบราณวัตถุ

**๗. ยุทธศาสตร์การพัฒนาทางการส่งเสริมการท่องเที่ยว**

- ๗.๑ การประชาสัมพันธ์การท่องเที่ยว
- ๗.๒ การสร้างความประทับใจให้แก่นักท่องเที่ยว
- ๗.๓ การบริหารจัดการการท่องเที่ยว
- ๗.๔ การรักษาความปลอดภัยแก่นักท่องเที่ยว
- ๗.๕ การป้องกันอุบัติเหตุจากการท่องเที่ยว
- ๗.๖ การอนุรักษ์และพัฒนาแหล่งท่องเที่ยว
- ๗.๗ การเพิ่มจำนวนและระยะเวลาการท่องเที่ยวของนักท่องเที่ยว

**๘. ยุทธศาสตร์การพัฒนาเศรษฐกิจตามแนวทางเศรษฐกิจพอเพียงไปสู่ความยั่งยืน**

- ๘.๑ การพัฒนาเครือข่ายความร่วมมือในการขับเคลื่อนแนวคิดเศรษฐกิจพอเพียง
- ๘.๒ การสร้างและพัฒนากลุ่ม (Cluster)
- ๘.๓ การส่งเสริมการเกษตรทฤษฎีใหม่
- ๘.๔ การสร้างภูมิคุ้มกันของระบบเศรษฐกิจ
- ๘.๕ การส่งเสริมการแก้ไขปัญหาความยากจน
- ๘.๖ การส่งเสริมผลิตภัณฑ์ชุมชน/ท้องถิ่น
- ๘.๗ การส่งเสริม สนับสนุนการสร้างองค์ความรู้ ภูมิปัญญาท้องถิ่น

## ๙. ยุทธศาสตร์การพัฒนาการบริหารจัดการบ้านเมืองที่ดี

๙.๑ การสร้างจิตสำนึกและพัฒนาขีดความสามารถบุคลากรภาครัฐ

๙.๒ การเสริมสร้างประสิทธิภาพการปฏิบัติ และการบริการประชาชนโดยยึดหลัก  
ธรรมาภิบาล (Good Governance)

๙.๓ การส่งเสริมการมีส่วนร่วมของทุกภาคส่วนในการบริหารจัดการและการตรวจสอบควบคุม

### การนำกรอบยุทธศาสตร์พัฒนาองค์กรปกครองส่วนท้องถิ่นไปสู่การปฏิบัติ

กรอบยุทธศาสตร์พัฒนาองค์กรปกครองส่วนท้องถิ่น เป็นการจัดทำโดยคณะกรรมการ  
ประสานแผนพัฒนาท้องถิ่นจังหวัดพระนครศรีอยุธยา เพื่อให้องค์กรปกครองส่วนท้องถิ่นนำไปเป็นแนวทางใน  
การจัดทำยุทธศาสตร์ขององค์กรปกครองส่วนท้องถิ่น ทั้งองค์การบริหารส่วนจังหวัด เทศบาล องค์การบริหาร  
ส่วนตำบล และเป็นกรอบแนวทางในการให้ความเห็นชอบของคณะกรรมการประสานแผนพัฒนาท้องถิ่น และ  
คณะอนุกรรมการประสานแผนระดับอำเภอที่ได้รับมอบหมาย

### หน้าที่ความรับผิดชอบขององค์กรปกครองส่วนท้องถิ่น

#### องค์กรปกครองส่วนท้องถิ่นมีหน้าที่

๑. จัดทำแผนพัฒนาท้องถิ่นของตนเอง
๒. จัดให้มีและบำรุงรักษาทางบก ทางน้ำ และทางระบายน้ำ
๓. การจัดให้มีและควบคุมตลาด ท่าเทียบเรือ ท่าข้าม และที่จอดรถ
๔. การสาธารณสุขโรคและการก่อสร้างอื่น ๆ
๕. การสาธารณสุขการ
๖. การส่งเสริม การฝึก และการประกอบอาชีพ
๗. การพาณิชย์ และการส่งเสริมการลงทุน
๘. การส่งเสริมการท่องเที่ยว
๙. การจัดการศึกษา
๑๐. การสังคมสงเคราะห์ และการพัฒนาคุณภาพชีวิตเด็ก สตรี คนชรา และผู้ด้อยโอกาส
๑๑. การบำรุงรักษาศิลปะ จารีตประเพณี ภูมิปัญญาท้องถิ่น และวัฒนธรรมอันดีของท้องถิ่น
๑๒. การปรับปรุงแหล่งชุมชนแออัดและการจัดการเกี่ยวกับที่อยู่อาศัย
๑๓. การจัดให้มีและบำรุงรักษาสถานที่พักผ่อนหย่อนใจ
๑๔. การส่งเสริมกีฬา
๑๕. การส่งเสริมประชาธิปไตย ความเสมอภาค และสิทธิเสรีภาพของประชาชน
๑๖. ส่งเสริมการมีส่วนร่วมของราษฎรในการพัฒนาท้องถิ่น
๑๗. การรักษาความสะอาดและความเป็นระเบียบเรียบร้อยของบ้านเมือง
๑๘. การกำจัดขยะมูลฝอย สิ่งปฏิกูล และน้ำเสีย
๑๙. การสาธารณสุข การอนามัยครอบครัว และการรักษาพยาบาล
๒๐. การจัดให้มีการควบคุมสุสานและฌาปนสถาน
๒๑. การควบคุมการเลี้ยงสัตว์
๒๒. การจัดให้มีและควบคุมการฆ่าสัตว์

๒๓. การรักษาความปลอดภัย ความเป็นระเบียบเรียบร้อย และการอนามัย โรงมหรสพและ  
สาธารณสถานอื่น ๆ
๒๔. การจัดการ การบำรุงรักษา และการใช้ประโยชน์จากป่าไม้ ที่ดิน ทรัพยากรธรรมชาติ  
และสิ่งแวดล้อม
๒๕. การผังเมือง
๒๖. การขนส่งและการวิศวกรรมจราจร
๒๗. การดูแลรักษาที่สาธารณะ
๒๘. การควบคุมอาคาร
๒๙. การป้องกันและบรรเทาสาธารณภัย
๓๐. การรักษาความสงบเรียบร้อย การส่งเสริมและสนับสนุนการป้องกันและรักษาความ  
ปลอดภัยในชีวิตและทรัพย์สิน
๓๑. กิจการอื่นใดที่เป็นผลประโยชน์ของประชาชนในท้องถิ่นตามที่คณะกรรมการกระจาย  
อำนาจฯ ประกาศกำหนด
๓๒. การจัดทำแผนพัฒนาท้องถิ่นของตนเอง และประสานการจัดทำแผนพัฒนาจังหวัดตาม  
ระเบียบที่คณะรัฐมนตรีกำหนด
๓๓. การคุ้มครอง ดูแล และบำรุงรักษาป่าไม้ ที่ดิน และทรัพยากรธรรมชาติและสิ่งแวดล้อม
๓๔. การส่งเสริมการพัฒนาเทคโนโลยีที่เหมาะสม
๓๕. การจัดตั้งและดูแลระบบบำบัดน้ำเสียรวม
๓๖. การจัดการสิ่งแวดล้อมและมลพิษต่าง ๆ
๓๗. การจัดการดูแลสถานขนส่งทางบกและทางน้ำ
๓๘. การพาณิชย์ การส่งเสริมการลงทุน และการทำกิจการไม่ว่าจะดำเนินการเองหรือร่วมกับ  
บุคคลอื่นหรือสหการ
๓๙. การสร้างและบำรุงรักษาทางบกและทางน้ำที่เชื่อมต่อระหว่างองค์กรปกครองส่วนท้องถิ่น
๔๐. การจัดตั้งดูแลตลาดกลาง
๔๑. การส่งเสริมการกีฬา จารีตประเพณีและวัฒนธรรมอันดีงาม
๔๒. การจัดให้มีโรงพยาบาลจังหวัด การรักษาพยาบาล การป้องกันและควบคุมโรคติดต่อ

### ยุทธศาสตร์ขององค์การบริหารส่วนจังหวัดพระนครศรีอยุธยา (พ.ศ.๒๕๖๖ - พ.ศ.๒๕๗๐)

#### วิสัยทัศน์ (Vision)

“องค์กรหลักแห่งการพัฒนา ท้องถิ่นเข้มแข็ง มุ่งสู่คุณภาพชีวิตที่ดี”

#### พันธกิจการพัฒนาท้องถิ่น

๑. มีโครงสร้างพื้นฐานที่ดี
๒. มีการส่งเสริมและพัฒนาคุณภาพชีวิต
๓. มีการจัดระเบียบชุมชน สังคมและความสงบเรียบร้อย
๔. มีการวางแผน การส่งเสริมการลงทุนทางเศรษฐกิจ และพานิชยกรรม
๕. มีการส่งเสริมการบริหารจัดการและการอนุรักษ์ ทรัพยากรธรรมชาติและสิ่งแวดล้อม

๖. มีการส่งเสริมศิลปวัฒนธรรม จารีตประเพณี และภูมิปัญญาท้องถิ่น
๗. มีการส่งเสริมและพัฒนาการท่องเที่ยว
๘. มีการพัฒนาเศรษฐกิจของชุมชนตามแนวทางเศรษฐกิจพอเพียงไปสู่ความยั่งยืน
๙. มีการส่งเสริมการเมืองและการมีส่วนร่วมของประชาชนในการพัฒนาท้องถิ่น
๑๐. มีการส่งเสริมพัฒนาการบริหารและการพัฒนาองค์กร ตามหลักธรรมาภิบาล

#### จุดมุ่งหมายเพื่อการพัฒนา

๑. โครงสร้างพื้นฐาน การคมนาคม สะพาน รวดเร็วและปลอดภัยใช้ได้ทุกฤดูกาล สาธารณูปโภค ท้องถิ่นและได้มาตรฐาน
๒. ประชาชนมีอาชีพ มีรายได้ เพียงพอ การศึกษา สาธารณสุขได้มาตรฐานและมีคุณภาพชีวิตที่ดีขึ้น
๓. ชุมชนและสังคม มีความสงบเรียบร้อย
๔. มีการลงทุนและพาณิชย์กรรม ในพื้นที่มากขึ้น
๕. มีการอนุรักษ์ทรัพยากรธรรมชาติและสิ่งแวดล้อมให้ดีขึ้น
๖. ศิลปวัฒนธรรม จารีตประเพณี และภูมิปัญญาท้องถิ่นได้รับการอนุรักษ์และเผยแพร่ให้มากขึ้น
๗. มีนักท่องเที่ยวเพิ่มจำนวนมากขึ้น
๘. มีเครือข่ายความร่วมมือและการรวมกลุ่มในการขับเคลื่อนแนวคิดเศรษฐกิจพอเพียง
๙. ประชาชนเข้าถึงระบบการเมืองการปกครองและมีบทบาทในกระบวนการมีส่วนร่วมในการพัฒนาท้องถิ่น
๑๐. การบริหารการพัฒนาองค์กร มีความโปร่งใส ตรวจสอบได้ สามารถให้บริการประชาชนได้อย่างมีประสิทธิภาพตามหลักธรรมาภิบาล

ประเด็นยุทธศาสตร์การพัฒนาขององค์การบริหารส่วนจังหวัดพระนครศรีอยุธยา ทั้งหมด ๘ ประเด็นยุทธศาสตร์ มี ๒๔ เป้าประสงค์ ๖๔ กลยุทธ์/แนวทางการพัฒนา ประกอบด้วย ดังนี้

#### ๑. ประเด็นยุทธศาสตร์พัฒนาด้านโครงสร้างพื้นฐาน

เป้าประสงค์ที่ ๑ พัฒนาโครงข่ายคมนาคมขนส่ง ตามแผนพัฒนาประเทศ และยุทธศาสตร์จังหวัดพระนครศรีอยุธยา

แนวทางที่ ๑.๑.๑ บูรณาการโครงข่ายคมนาคมขนส่งทางบกและทางน้ำ

แนวทางที่ ๑.๑.๒ ก่อสร้าง ปรับปรุง ถนนเชื่อมโยงโครงข่ายถนนสายหลักและสายรอง

แนวทางที่ ๑.๑.๓ พัฒนาและปรับปรุง สิ่งปลูกสร้าง เพื่อรองรับระบบขนส่งทางน้ำ

เป้าประสงค์ที่ ๒ เพิ่มขีดความสามารถการคมนาคมขนส่งให้มีประสิทธิภาพ

แนวทางที่ ๑.๒.๑ พัฒนาศักยภาพของถนนและสะพานที่อยู่ในความรับผิดชอบขององค์การบริหารส่วนจังหวัดพระนครศรีอยุธยา

แนวทางที่ ๑.๒.๒ ก่อสร้าง ปรับปรุง ถนน สะพาน ทางระบายน้ำรองรับการขยายตัวของชุมชนเมือง

เป้าประสงค์ที่ ๓ บูรณาการร่วม เพื่อพัฒนาและดำเนินโครงการงานอาคารและสิ่งปลูกสร้าง  
แนวทางที่ ๑.๓.๑ ก่อสร้าง ปรับปรุง อาคารและสิ่งปลูกสร้าง รองรับยุทธศาสตร์ของ  
องค์การบริหารส่วนจังหวัดพระนครศรีอยุธยา

แนวทางที่ ๑.๓.๒ สนับสนุนบริการและบูรณาการร่วมภาครัฐและภาคเอกชน

## ๒. ประเด็นยุทธศาสตร์การพัฒนาในด้านส่งเสริมคุณภาพชีวิตและสาธารณสุข

เป้าประสงค์ที่ ๑ เกษตรสร้างสรรค์

แนวทางที่ ๒.๑.๑ ส่งเสริมเกษตรอินทรีย์

แนวทางที่ ๒.๑.๒ พัฒนาเกษตรกรให้มีความรู้ครบวงจร

แนวทางที่ ๒.๑.๓ พัฒนาผลิตภัณฑ์ในท้องถิ่นให้มีมาตรฐาน

แนวทางที่ ๒.๑.๔ ส่งเสริมการสร้างเครือข่ายอาชีพ

เป้าประสงค์ที่ ๒ สังคมและชุมชนเข้มแข็ง

แนวทางที่ ๒.๒.๑ พัฒนาสังคมผู้สูงอายุ

แนวทางที่ ๒.๒.๒ พัฒนาและเสริมสร้างศักยภาพกลุ่มผู้ด้อยโอกาส

แนวทางที่ ๒.๒.๓ การสร้างเครือข่ายทางสังคม

แนวทางที่ ๒.๒.๔ การสร้างภูมิคุ้มกันให้กับชุมชน

เป้าประสงค์ที่ ๓ ประชาชนมีสุขภาพดีอย่างยั่งยืน

แนวทางที่ ๒.๓.๑ เพิ่มพูนความรู้เพื่อลดพฤติกรรมเสี่ยง

แนวทางที่ ๒.๓.๒ ส่งเสริมสุขภาพตามกลุ่มวัย

แนวทางที่ ๒.๓.๓ พัฒนาศักยภาพแกนนำเครือข่ายสุขภาพ

แนวทางที่ ๒.๓.๔ ป้องกันและควบคุมโรคติดต่ออุบัติใหม่และโรคระบาด

## ๓. ประเด็นยุทธศาสตร์การพัฒนาด้านการส่งเสริมการกีฬาและการท่องเที่ยว

เป้าประสงค์ที่ ๑ จังหวัดพระนครศรีอยุธยาต้องเป็นแหล่งท่องเที่ยวเชิงวัฒนธรรมที่สำคัญ  
ของจังหวัดภาคกลางตอนบน

แนวทางที่ ๓.๑.๑ พัฒนาเส้นทางและกิจกรรมการท่องเที่ยวเชิงอนุรักษ์ และ  
สร้างสรรค์ เพื่อการเรียนรู้ทางประวัติศาสตร์ วัฒนธรรม และวิถี  
ชีวิตภูมิปัญญาชาวบ้านอย่างมีประสิทธิภาพ

เป้าประสงค์ที่ ๒ การให้บริการด้านการท่องเที่ยวเป็นไปตามมาตรฐานสากล

แนวทางที่ ๓.๒.๑ พัฒนาบุคลากรการท่องเที่ยว สร้างจิตสำนึกการเป็นเจ้าบ้านที่ดี  
และส่งเสริมผู้ประกอบการด้านการธุรกิจท่องเที่ยวสู่มาตรฐานสากล

เป้าประสงค์ที่ ๓ นักท่องเที่ยวมีความปลอดภัยไร้ขีดมาตรฐานสากล

แนวทางที่ ๓.๓.๑ ส่งเสริมการป้องกันและรักษาความปลอดภัยทางการท่องเที่ยว

เป้าประสงค์ที่ ๔ การเพิ่มจำนวนนักท่องเที่ยว

แนวทางที่ ๓.๔.๑ การสร้างความประทับใจและสร้างแรงจูงใจให้นักท่องเที่ยว ทั้งชาวไทย  
และชาวต่างชาติ



**เป้าประสงค์ที่ ๕ ยกระดับศูนย์กีฬาจังหวัดพระนครศรีอยุธยา เป็นศูนย์กีฬาครบวงจร**

แนวทางที่ ๓.๕.๑ ก่อสร้างสนามกีฬาหลากหลายประเภทที่เป็นมาตรฐานสากล และนำเทคโนโลยีเข้ามาใช้ในการบริหารจัดการ

แนวทางที่ ๓.๕.๒ จัดระเบียบพื้นที่ภายในสนามกีฬาเพื่อให้ประชาชนได้เล่นกีฬาตามความสมัครใจ

**เป้าประสงค์ที่ ๖ ประชาชนสุขภาพดีอย่างยั่งยืน**

แนวทางที่ ๓.๖.๑ ส่งเสริมการออกกำลังกายที่หลากหลายให้กับประชาชนทุกกลุ่มวัย

**เป้าประสงค์ที่ ๗ พัฒนากีฬาสู่ความเป็นเลิศ**

แนวทางที่ ๓.๗.๑ สร้างและพัฒนาโครงสร้างพื้นฐานให้มีมาตรฐานรองรับการพัฒนานักกีฬาในทุกระดับ

แนวทางที่ ๓.๗.๒ ยกระดับการบริการทางการกีฬาให้มีมาตรฐาน

แนวทางที่ ๓.๗.๓ บูรณาการความร่วมมือกับหน่วยงานที่เกี่ยวข้องด้านการพัฒนาให้นักกีฬาเป็นเลิศ ประสบความสำเร็จในระดับชาติ หรือในระดับที่สูงขึ้น

แนวทางที่ ๓.๗.๔ ส่งเสริมและสนับสนุนการจัดกิจกรรม และการแข่งขันในทุกระดับเพื่อความเป็นเลิศและกีฬาเพื่อการท่องเที่ยว และนันทนาการ (Sport Tourism) เพื่อสร้างมูลค่าทางเศรษฐกิจ

แนวทางที่ ๓.๗.๕ สร้างและพัฒนาปรับปรุงสนามกีฬาทั้งในระดับจังหวัดและระดับอำเภอ

**๔. ประเด็นยุทธศาสตร์การพัฒนาด้านการศึกษา ศาสนา และวัฒนธรรม**

**เป้าประสงค์ที่ ๑ พัฒนาคุณภาพการศึกษา และสร้างสังคมแห่งการเรียนรู้**

แนวทางที่ ๔.๑.๑ ส่งเสริมและพัฒนาให้โรงเรียนและศูนย์พัฒนาเด็กเล็กจัดการเรียนการสอนให้บรรลุวัตถุประสงค์ของหลักสูตร และมาตรฐานการศึกษาทุกระดับ

แนวทางที่ ๔.๑.๒ ส่งเสริมและสนับสนุนให้ครูและบุคลากรทางการศึกษา มีคุณธรรม จรรยาบรรณในวิชาชีพสามารถพัฒนาตนเอง ได้เต็มศักยภาพ และมีความก้าวหน้าในวิชาชีพ

**เป้าประสงค์ที่ ๒ จัดหา สนับสนุน และพัฒนาทรัพยากรทางการศึกษา**

แนวทางที่ ๔.๒.๑ จัดหาสื่อ วัสดุ ครุภัณฑ์สำหรับการจัดการเรียน การสอนให้เพียงพอ มีคุณภาพ

แนวทางที่ ๔.๒.๒ ปรับปรุงซ่อมแซมและพัฒนาแหล่งเรียนรู้ อาคารสถานที่ และสภาพแวดล้อมให้เอื้อต่อการจัดการเรียนรู้

แนวทางที่ ๔.๒.๓ สนับสนุนและส่งเสริมให้สถานศึกษานำเทคโนโลยีมาใช้ในการบริหารและการจัดการเรียนการสอน

**เป้าประสงค์ที่ ๓ ส่งเสริมการมีส่วนร่วมในการจัดการศึกษา**

แนวทางที่ ๔.๓.๑ ส่งเสริมและสนับสนุนสถาบันการศึกษา ภาครัฐ และภาคเอกชน ให้มีการพัฒนาคุณภาพการศึกษาอย่างทั่วถึง และมีประสิทธิภาพ

แนวทางที่ ๔.๓.๒ ส่งเสริมให้สถาบันการศึกษาในจังหวัดพระนครศรีอยุธยา ร่วม  
จัดทำความร่วมมือทางวิชาการ

**เป้าประสงค์ที่ ๔ ส่งเสริม สนับสนุน อนุรักษ์ สืบสานงานประเพณี ศิลปวัฒนธรรม  
ประเพณีและภูมิปัญญาท้องถิ่น**

แนวทางที่ ๔.๔.๑ ส่งเสริม สนับสนุน อนุรักษ์ สืบสาน งานประเพณี  
ศิลปวัฒนธรรม ภูมิปัญญาท้องถิ่น ให้คงอยู่อย่างยั่งยืน

**เป้าประสงค์ที่ ๕ ส่งเสริม สนับสนุน ทำนุบำรุงศาสนาให้คงอยู่สืบไป**

แนวทางที่ ๔.๕.๑ ส่งเสริม สนับสนุนผู้นำศาสนา เด็ก เยาวชน และประชาชน ที่นับถือ  
ศาสนาพุทธ ศาสนาอิสลาม ศาสนาคริสต์ และศาสนาอื่น ๆ ให้  
ปฏิบัติตามหลักธรรมคำสอนในศาสนา และถ่ายทอดหลักคำสอน  
เพื่อการอยู่ร่วมกันอย่างสันติสุข

แนวทางที่ ๔.๕.๒ ทำนุบำรุงศาสนสถาน เพื่อให้ศาสนิกชนใช้ประกอบพิธีกรรมทาง  
ศาสนา

**๕. ประเด็นยุทธศาสตร์การพัฒนาด้านทรัพยากรธรรมชาติและสิ่งแวดล้อม**

**เป้าประสงค์ที่ ๑ อยุธยาเมืองสะอาดและเป็นมิตรกับสิ่งแวดล้อม**

แนวทางที่ ๕.๑.๑ อนุรักษ์ พื้นฟูทรัพยากรธรรมชาติและสิ่งแวดล้อม

แนวทางที่ ๕.๑.๒ ฝังระวาง ควบคุมและจัดการมลพิษทางน้ำ ทางอากาศ ขยะมูลฝอย  
สิ่งปฏิกูล

แนวทางที่ ๕.๑.๓ สร้างจิตสำนึก รณรงค์ ส่งเสริมและสร้างเครือข่ายอนุรักษ์  
ทรัพยากรธรรมชาติและสิ่งแวดล้อมเครือข่ายฝังระวาง ควบคุม  
และจัดการมลพิษทางน้ำ ทางอากาศ ขยะมูลฝอย สิ่งปฏิกูล

แนวทางที่ ๕.๑.๔ การเพิ่มพื้นที่สีเขียวเชิงนิเวศน์

แนวทางที่ ๕.๑.๕ การเป็นหน่วยงานหลักในการกำจัดขยะมูลฝอยรวมของจังหวัด  
จากการมีส่วนร่วมของภาคประชาชน และส่งเสริมให้เอกชนเข้ามา  
มีส่วนร่วมในการบริหารจัดการขยะ

**๖. ประเด็นยุทธศาสตร์การพัฒนาด้านการป้องกันบรรเทาสาธารณภัยและรักษาความสงบเรียบร้อย**

**เป้าประสงค์ที่ ๑ เสริมสร้างความปลอดภัยในชีวิตและทรัพย์สิน การป้องกันและบรรเทาสาธารณภัย**

แนวทางที่ ๖.๑.๑ ส่งเสริม สนับสนุน การบูรณาการภาครัฐ ภาคประชาชนในการจัดการ  
สาธารณภัยอย่างมีประสิทธิภาพ

แนวทางที่ ๖.๑.๒ จัดให้มีศูนย์บริการจัดการภัยและฝังระวางดูแลรักษาความสงบ  
ความปลอดภัยในพื้นที่จังหวัดพระนครศรีอยุธยา

**๗. ประเด็นยุทธศาสตร์การพัฒนาด้านเศรษฐกิจ ส่งเสริมอาชีพและการลงทุน**

**เป้าประสงค์ที่ ๑ ส่งเสริมการลงทุนและพาณิชย์กรรม/เกษตรกรรม**

แนวทางที่ ๗.๑.๑ ส่งเสริมพัฒนาระบบการจัดการตลาดกลางเพื่อเกษตรกร

แนวทางที่ ๗.๑.๒ ส่งเสริมด้านการพาณิชย์หรือผู้ประกอบการในจังหวัด

## เป้าประสงค์ที่ ๒ การพัฒนาระบบบริหารจัดการการจัดเก็บรายได้

แนวทางที่ ๗.๒.๑ การเพิ่มประสิทธิภาพการจัดเก็บรายได้ขององค์การบริหารส่วนจังหวัด พระนครศรีอยุธยา โดยสามารถวางแผนกลยุทธ์ในการบริหารจัดการกระบวนการจัดเก็บต่าง ๆ

แนวทางที่ ๗.๒.๒ นำระบบเทคโนโลยีสารสนเทศมาใช้ในการจัดเก็บรายได้

## เป้าประสงค์ที่ ๓ ส่งเสริมการพัฒนาอาชีพท้องถิ่น

แนวทางที่ ๗.๓.๑ ส่งเสริมการรวมกลุ่มอาชีพ

แนวทางที่ ๗.๓.๒ ส่งเสริมกลุ่มวิสาหกิจชุมชน

## ๘. ประเด็นยุทธศาสตร์การพัฒนาการบริหารจัดการองค์กรตามหลักธรรมาภิบาล

### เป้าประสงค์ที่ ๑ เป็นองค์กรแห่งธรรมาภิบาล

แนวทางที่ ๘.๑.๑ สร้างจิตสำนึกและพัฒนาให้เป็นบุคลากรที่ดีและมีคุณภาพตามหลักธรรมาภิบาลอย่างต่อเนื่อง

แนวทางที่ ๘.๑.๒ พัฒนาคุณภาพของบุคลากรในการปฏิบัติงานอย่างเต็มสมรรถนะ เพื่อความก้าวหน้าในอาชีพ

แนวทางที่ ๘.๑.๓ การพัฒนาโครงสร้างและระบบการทำงานในองค์กรให้มีการปฏิบัติงานโดยใช้ทรัพยากรอย่างคุ้มค่า และมีประสิทธิภาพ

แนวทางที่ ๘.๑.๔ ปรับปรุง และพัฒนาเครื่องมือ เครื่องใช้ และสถานที่ปฏิบัติงาน

แนวทางที่ ๘.๑.๕ เผยแพร่ ประชาสัมพันธ์ บทบาทอำนาจหน้าที่ขององค์การบริหารส่วนจังหวัด

แนวทางที่ ๘.๑.๖ ส่งเสริมการมีส่วนร่วมของประชาชนในการพัฒนาท้องถิ่น

แนวทางที่ ๘.๑.๗ บูรณาการเครือข่ายและเสริมสร้างความเข้มแข็งในการป้องกันและปราบปรามการทุจริต

แนวทางที่ ๘.๑.๘ นำระบบเทคโนโลยีมาใช้ในองค์กรและพัฒนาทันสมัยอยู่เสมอ

### ๗) จุดยืนทางยุทธศาสตร์

๑. เพิ่มขีดความสามารถโครงสร้างพื้นฐานและบริการคมนาคมให้มีประสิทธิภาพ คุ้มค่า และทั่วถึงสะดวก รวดเร็วและปลอดภัย

๒. ส่งเสริมและพัฒนาในด้านคุณภาพชีวิตของประชาชนให้มีรายได้ การศึกษาและสาธารณสุข ให้มีคุณภาพชีวิตที่ดีขึ้น

๓. ส่งเสริมสนับสนุนให้ชุมชนและสังคมมีความสงบเรียบร้อย ปลอดภัยในชีวิตและทรัพย์สิน

๔. มีการลงทุนและการประกอบการมากขึ้น

๕. ส่งเสริมสนับสนุนการอนุรักษ์ทรัพยากรธรรมชาติและสิ่งแวดล้อมอย่างเป็นระบบและยั่งยืน

๖. ส่งเสริม สนับสนุนและพัฒนาระบบทางการศึกษา ศาสนา จารีตประเพณีให้คงสืบต่อไป

๗. ส่งเสริมและพัฒนาในด้านการท่องเที่ยว

๘. มีการบริหารจัดการองค์กร มีความโปร่งใส ตรวจสอบได้ การมีส่วนร่วมของทุกภาคส่วนและ

สามารถให้บริการประชาชนได้อย่างมีประสิทธิภาพ ตามหลักธรรมาภิบาล

## ๘) แผนงาน

- (๑) แผนงานงบกลาง
- (๒) แผนงานบริหารงานทั่วไป
- (๓) แผนงานการรักษาความสงบภายใน
- (๔) แผนงานการศึกษา
- (๕) แผนงานสาธารณสุข
- (๖) แผนงานสังคมสงเคราะห์
- (๗) แผนงานเคหะและชุมชน
- (๘) แผนงานสร้างความเข้มแข็งของชุมชน
- (๙) แผนงานการศาสนา วัฒนธรรมและนันทนาการ
- (๑๐) แผนงานอุตสาหกรรมและการโยธา
- (๑๑) แผนงานการเกษตร
- (๑๒) แผนงานการพาณิชย์

## ๒. ยุทธศาสตร์ขององค์การบริหารส่วนตำบลสามตุ่ม

### ๒.๑ วิสัยทัศน์

“สามตุ่มตำบลน่าอยู่ ก้าวสู่สากล”

### ๒.๒ ยุทธศาสตร์

#### ๑. ยุทธศาสตร์การพัฒนาด้านโครงสร้างพื้นฐาน

- ๑.๑ การก่อสร้าง ปรับปรุง บำรุงรักษา ถนน สะพาน ท่างเท้า ท่อระบายน้ำ พร้อมมีการเชื่อมโยงโครงข่ายระหว่างหมู่บ้าน
- ๑.๒ การขยายเขตประปาหรือก่อสร้างประปาหมู่บ้าน
- ๑.๓ การขยายเขตบริการโทรศัพท์สาธารณะให้ทั่วถึง
- ๑.๔ การขยายเขตบริการไฟฟ้าให้ทั่วถึง
- ๑.๕ การพัฒนาระบบการชลประทานเพื่อการเกษตรอย่างทั่วถึง
- ๑.๖ การพัฒนาระบบจราจร

#### ๒. ยุทธศาสตร์การพัฒนาด้านการส่งเสริมและพัฒนาคุณภาพชีวิต

- ๒.๑ การส่งเสริมและพัฒนาอาชีพ
- ๒.๒ การส่งเสริมด้านสวัสดิการชุมชน
- ๒.๓ การป้องกันยาเสพติด
- ๒.๔ การสงเคราะห์ สตรี เด็ก ผู้สูงอายุ ผู้ด้อยโอกาส ผู้พิการ ผู้ป่วยเอดส์
- ๒.๕ การสงเคราะห์และช่วยเหลือผู้ประสบภัยพิบัติ
- ๒.๖ การป้องกันและแก้ไขปัญหาจากอุบัติเหตุทางถนน ภัยจากสารเคมีและวัตถุอันตรายและภัยจากการกระทำของมนุษย์

#### ๓. ยุทธศาสตร์การพัฒนาด้านการจัดระเบียบชุมชนสังคมและความสงบเรียบร้อย

- ๓.๑ การรักษาความสงบเรียบร้อย และความปลอดภัยในชีวิตและทรัพย์สิน
- ๓.๒ การมีส่วนร่วมทางด้านการเมืองท้องถิ่น
- ๓.๓ การส่งเสริมประชาธิปไตย/การมีส่วนร่วม

๔. ยุทธศาสตร์การพัฒนาด้านการวางแผนการส่งเสริมการลงทุนและพาณิชย์กรรม

๔.๑ การเพิ่มประสิทธิภาพการวางแผน

๔.๒ การส่งเสริมการลงทุน

๔.๓ การส่งเสริมการพาณิชย์

๕. ยุทธศาสตร์การพัฒนาด้านการบริหารจัดการและการอนุรักษ์ทรัพยากรธรรมชาติและสิ่งแวดล้อม

๕.๑ การสร้างจิตสำนึกและความตระหนักในการจัดการทรัพยากรธรรมชาติและสิ่งแวดล้อม

๕.๒ การจัดระบบบำบัดน้ำเสีย

๕.๓ การกำจัดและจัดการขยะ

๕.๔ การควบคุมมาตรฐานฝุ่นละออง

๕.๕ การป้องกันและแก้ไขปัญหาภัยธรรมชาติ

๖. ยุทธศาสตร์การพัฒนาด้านการศึกษา ศาสนาและวัฒนธรรม

๖.๑ การส่งเสริมและพัฒนาในด้านการศึกษา

๖.๒ การส่งเสริมคุณธรรมด้านศิลปวัฒนธรรม จารีตประเพณี และภูมิปัญญาท้องถิ่น

๖.๓ การอนุรักษ์ศิลปวัฒนธรรม

๗. ยุทธศาสตร์การพัฒนาด้านสาธารณสุข

๗.๑ การส่งเสริมและพัฒนาด้านสาธารณสุข

๘. ยุทธศาสตร์การพัฒนาระบบการบริหารจัดการบ้านเมืองที่ดี

๘.๑ การสร้างจิตสำนึกและพัฒนาขีดความสามารถบุคลากรภาครัฐ

๘.๒ การเสริมสร้างประสิทธิภาพการปฏิบัติ และการบริการประชาชนโดยยึดหลักธรรมาภิบาล (Good Governance)

๘.๓ การส่งเสริมการมีส่วนร่วมของทุกภาคส่วนในการบริหารจัดการและการตรวจสอบควบคุม

**๒.๓ เป้าประสงค์**

๑. ยุทธศาสตร์การพัฒนาด้านโครงสร้างพื้นฐาน เพื่อพัฒนาระบบสาธารณูปโภค – สาธารณูปการอย่างมีประสิทธิภาพและทั่วถึงปรับปรุง พื้นฟู พัฒนา และบำรุงรักษาแหล่งน้ำ ให้สามารถแก้ไข/บรรเทาปัญหาที่เกี่ยวข้องกับการบริหารจัดการแหล่งน้ำได้อย่างมีประสิทธิภาพ

๒. ยุทธศาสตร์การพัฒนาด้านการส่งเสริมพัฒนาคุณภาพชีวิต เพื่อส่งเสริมและพัฒนาอาชีพ สาธารณสุข สงเคราะห์ เพื่อยกระดับคุณภาพของประชาชนให้ดีขึ้นพร้อมมีสุขภาพ พลานามัย แข็งแรง สมบูรณ์

๓. ยุทธศาสตร์การพัฒนาด้านการจัดระเบียบชุมชนสังคมและความสงบเรียบร้อย เพื่อส่งเสริม พัฒนา ปรับปรุง การมีส่วนร่วมในการจัดระเบียบชุมชน/สังคมและความสงบเรียบร้อย การสร้างความมั่นคงเพื่อความปลอดภัยในชีวิตและทรัพย์สินของประชาชน

๔. ยุทธศาสตร์การพัฒนาด้านการวางแผนการส่งเสริมการลงทุนและพาณิชย์กรรม เพื่อส่งเสริมแนวคิดเศรษฐกิจสร้างสรรค์ เพื่อเพิ่มมูลค่าของผลิตภัณฑ์ชุมชน และมุ่งเน้นให้เกิดการพึ่งพาตนเองตามหลักปรัชญาเศรษฐกิจพอเพียง ตลอดจนการพัฒนาศักยภาพด้านการท่องเที่ยว ให้มีการบริหารจัดการอย่างเป็นระบบและยั่งยืน ภายใต้การมีส่วนร่วมของทุกภาคส่วน

๕. ยุทธศาสตร์การพัฒนาด้านการบริหารจัดการและการอนุรักษ์ทรัพยากรธรรมชาติและสิ่งแวดล้อม เพื่อส่งเสริมการบริหารและจัดการทรัพยากรธรรมชาติและ สิ่งแวดล้อมให้มีความสมบูรณ์และลดมลภาวะที่เป็นพิษ พร้อมทั้งมีการบริหารจัดการขยะให้มีปริมาณลดน้อยลง

๖. ยุทธศาสตร์การพัฒนาด้านการศึกษาศาสนาธรรมและนันทนาการ เพื่อส่งเสริมด้านศิลปวัฒนธรรม จารีตประเพณี และภูมิปัญญาท้องถิ่น อนุรักษ์ศิลปวัฒนธรรม และฟื้นฟูบูรณะโบราณสถาน โบราณวัตถุ

๗. ยุทธศาสตร์การพัฒนาสาธารณสุข เพื่อส่งเสริมและพัฒนาในด้านการศึกษาอย่างทั่วถึง

๘. ยุทธศาสตร์การพัฒนาด้านการบริหารจัดการที่ดี ประชาชนได้รับรู้ถึงข้อมูลข่าวสารและมีความเข้าใจในระบบประชาธิปไตยและการมีส่วนร่วมในการบริหารจัดการท้องถิ่นมากขึ้น มีคุณธรรมจริยธรรมมากขึ้น

#### ๒.๔ ตัวชี้วัด

๑. ยุทธศาสตร์การพัฒนาด้านโครงสร้างพื้นฐาน

- ๑) จำนวนถนนและสะพานภายในตำบลที่ได้รับมาตรฐานที่เพิ่มขึ้น
- ๒) จำนวนการขยายเขตไฟฟ้าที่มีคุณภาพเพิ่มขึ้น
- ๓) จำนวนการขยายเขตประปาทั่วถึงมีคุณภาพ
- ๔) จำนวนการพัฒนากระบวนการจราจร

๒. ยุทธศาสตร์การพัฒนาด้านการส่งเสริมพัฒนาคุณภาพชีวิต

- ๑) จำนวนของประชาชนที่ได้รับสวัสดิการเบี้ยยังชีพผู้สูงอายุ
- ๒) จำนวนประชาชนที่ได้รับเบี้ยยังชีพผู้พิการ
- ๓) จำนวนประชาชนที่ได้รับเบี้ยยังชีพผู้ป่วยเอดส์
- ๔) จำนวนของประชาชนที่ได้รับการส่งเสริมอาชีพ

๓. ยุทธศาสตร์การพัฒนาด้านการศึกษาศาสนาธรรมและนันทนาการ

- ๑) การส่งเสริมคุณธรรมด้านศิลปวัฒนธรรม จารีตประเพณี และภูมิปัญญาท้องถิ่น
- ๒) การอนุรักษ์ศิลปวัฒนธรรม และฟื้นฟูบูรณะโบราณสถาน โบราณวัตถุ

๔. ยุทธศาสตร์การพัฒนาด้านการบริหารจัดการและการอนุรักษ์ทรัพยากรธรรมชาติและสิ่งแวดล้อม

- ๑) การสร้างจิตสำนึกและความตระหนักในการจัดการทรัพยากรธรรมชาติและสิ่งแวดล้อม
- ๒) การจัดระบบบำบัดน้ำเสีย
- ๓) การกำจัดและจัดการขยะ
- ๔) การควบคุมมาตรฐานความดังของเสียง/ฝุ่นละออง
- ๕) การป้องกันและแก้ไขปัญหาจากภัยธรรมชาติ

๕. ยุทธศาสตร์การพัฒนาด้านการป้องกันบรรเทาสาธารณภัยและรักษาความสงบเรียบร้อย

- ๑) การรักษาความสงบเรียบร้อย และความปลอดภัยในชีวิตและทรัพย์สิน
- ๒) การมีส่วนร่วมทางด้านการเมืองท้องถิ่น
- ๓) การส่งเสริมประชาธิปไตย/การมีส่วนร่วม

๖. ยุทธศาสตร์การพัฒนาด้านการส่งเสริมการลงทุน พาณิชยกรรม การท่องเที่ยว ตามแนวเศรษฐกิจพอเพียง

- ๑) การเพิ่มประสิทธิภาพการวางแผน
- ๒) การส่งเสริมการลงทุน
- ๓) การส่งเสริมการพาณิชย์

๗. ยุทธศาสตร์การพัฒนาด้านการศึกษา

- ๑) การส่งเสริมและพัฒนาในด้านการศึกษา

๘. ยุทธศาสตร์การพัฒนาด้านการบริหารจัดการที่ดี

- ๑) การสร้างจิตสำนึกและพัฒนาขีดความสามารถบุคลากรภาครัฐ
- ๒) การเสริมสร้างประสิทธิภาพการปฏิบัติ และการบริการประชาชนโดยยึดหลักธรรมาภิบาล (Good Governance)
- ๓) การส่งเสริมการมีส่วนร่วมของทุกภาคส่วนในการบริหารจัดการและการตรวจสอบควบคุม

๕) ค่าเป้าหมาย

ความเชื่อมโยงกับยุทธศาสตร์จังหวัดพระนครศรีอยุธยา	ความเชื่อมโยงกับยุทธศาสตร์ อบจ.พระนครศรีอยุธยา	ยุทธศาสตร์ อบต.สามตุ่ม	ค่าเป้าหมาย				
			๒๕๖๖	๒๕๖๗	๒๕๖๘	๒๕๖๙	๒๕๗๐
ยุทธศาสตร์จังหวัดที่ ๒ ยุทธศาสตร์การพัฒนาเมืองและชุมชนให้น่าอยู่	ยุทธศาสตร์ที่ ๑ ยุทธศาสตร์การพัฒนาด้านโครงสร้างพื้นฐาน	ยุทธศาสตร์ที่ ๑ ยุทธศาสตร์การพัฒนาโครงสร้างพื้นฐาน	๓๔	๓๓	๓๕	๓๓	๓๔
ยุทธศาสตร์จังหวัดที่ ๒ การพัฒนาเมืองและชุมชนให้น่าอยู่	ยุทธศาสตร์ที่ ๒ ยุทธศาสตร์การพัฒนาการส่งเสริมคุณภาพชีวิต	ยุทธศาสตร์ที่ ๒ ยุทธศาสตร์การพัฒนาการส่งเสริมพัฒนาคุณภาพชีวิต	๑๕	๑๕	๑๕	๑๕	๑๕
ยุทธศาสตร์จังหวัดที่ ๒ ยุทธศาสตร์การพัฒนาเมืองและชุมชนให้น่าอยู่	ยุทธศาสตร์ที่ ๖ ยุทธศาสตร์การป้องกันบรรเทาสาธารณภัย และรักษาความสงบเรียบร้อย	ยุทธศาสตร์ที่ ๓ ยุทธศาสตร์ด้านการจัดการระเบียบชุมชนสังคมและความสงบเรียบร้อย	๑๐	๑๐	๑๐	๑๐	๑๐
ยุทธศาสตร์จังหวัดที่ ๒ พัฒนาเมืองและชุมชนให้น่าอยู่	ยุทธศาสตร์ที่ ๗ ยุทธศาสตร์ด้านการพัฒนาเศรษฐกิจและการลงทุน	ยุทธศาสตร์ที่ ๔ ยุทธศาสตร์การพัฒนาการวางแผนการส่งเสริมการลงทุนและพาณิชย์กรรม	๑	๑	๑	๑	๑
ยุทธศาสตร์จังหวัดที่ ๒ ยุทธศาสตร์การพัฒนาเมืองและชุมชนให้น่าอยู่	ยุทธศาสตร์ที่ ๕ ยุทธศาสตร์การพัฒนาสิ่งแวดล้อม	ยุทธศาสตร์ที่ ๕ ยุทธศาสตร์การพัฒนาการบริหารจัดการและการอนุรักษ์ทรัพยากรธรรมชาติและสิ่งแวดล้อม	๒	๒	๒	๒	๒
ยุทธศาสตร์จังหวัดที่ ๓ พัฒนากิจกรรมผลิต ภาคการค้า และบริการเป็นมิตรกับสิ่งแวดล้อม	ยุทธศาสตร์ที่ ๔ ยุทธศาสตร์ด้านการศึกษา ศาสนาและวัฒนธรรม	ยุทธศาสตร์ที่ ๖ ยุทธศาสตร์การพัฒนาการศึกษา ด้านศาสนาและวัฒนธรรม	๒๖	๒๖	๒๖	๒๖	๒๖
ยุทธศาสตร์จังหวัดที่ ๒ ยุทธศาสตร์การพัฒนาเมืองและชุมชนให้น่าอยู่	ยุทธศาสตร์ที่ ๒ ยุทธศาสตร์การพัฒนาการส่งเสริมคุณภาพชีวิต	ยุทธศาสตร์ที่ ๗ ยุทธศาสตร์การพัฒนาสาธารณสุข	๘	๘	๘	๘	๘
ยุทธศาสตร์จังหวัดที่ ๒ ยุทธศาสตร์การพัฒนาเมืองและชุมชนให้น่าอยู่	ยุทธศาสตร์ที่ ๘ ยุทธศาสตร์ด้านบริหารจัดการองค์กรตามหลักธรรมาภิบาล	ยุทธศาสตร์ที่ ๘ ยุทธศาสตร์การพัฒนาการบริหารจัดการบ้านเมืองที่ดี	๗	๗	๗	๗	๗

๖) กลยุทธ์

(๑) กลยุทธ์ขององค์การบริหารส่วนตำบลสามตุ่ม

๑. กลยุทธ์ด้านการศึกษา

๑.๑ ส่งเสริมการศึกษาปฐมวัย มุ่งพัฒนาความพร้อมแก่เด็กตั้งแต่แรกเกิดจนถึงก่อนการศึกษาขั้นพื้นฐาน เพื่อให้เด็กปฐมวัยได้รับการพัฒนาทั้งทางด้านร่างกาย จิตใจ อารมณ์ สังคมและสติปัญญา เต็มตามศักยภาพและมีความพร้อมในการเข้ารับการศึกษาในระดับขั้นพื้นฐานต่อไป

๑.๒ สนับสนุนและส่งเสริมกิจกรรมของโรงเรียนในเขตรับผิดชอบ เพื่อให้เด็กนักเรียนมีการพัฒนาครบทุกด้าน

## ๒. กลยุทธ์ด้านสาธารณสุข

๒.๑ เฝ้าระวังการแก้ไขปัญหาพร้อมป้องกันโรคต่างๆ ตามประกาศของทางการอย่างสม่ำเสมอและรวดเร็ว

๒.๒ ส่งเสริมและสนับสนุนการปฏิบัติหน้าที่ของ อสม. หมู่บ้านอย่างทั่วถึง

๒.๓ ส่งเสริมและพัฒนาระบบการบริการสาธารณสุขที่เน้นการส่งเสริมสุขภาพและป้องกันโรค โดยจัดรูปแบบการบริหารแบบเชิงรุกมากกว่าเชิงรับ

๒.๔ ขอรับการสนับสนุนงบประมาณจัดซื้อรถยนต์กู้ชีพฉุกเฉินพร้อมอุปกรณ์ปฐมพยาบาลเบื้องต้น

## ๓. กลยุทธ์ด้านการเมืองการปกครองในระบอบประชาธิปไตย

๓.๑ ส่งเสริมและรักษาไว้ซึ่งสถาบันชาติ ศาสนา พระมหากษัตริย์ตลอดจนการปกครองในระบอบประชาธิปไตย อันมีพระมหากษัตริย์ทรงเป็นประมุข

๓.๒ ส่งเสริมค่านิยมที่ถูกต้องในการเลือกตั้งทุกระดับ

๓.๓ ส่งเสริมความสามัคคีในหมู่คณะ ทำงานอย่างบูรณาการทั้งฝ่ายปกครองท้องถิ่นและชุมชน

## ๔. กลยุทธ์ด้านเศรษฐกิจ

๔.๑ ส่งเสริมการพัฒนาอาชีพแก่ประชาชน กลุ่มสตรี แม่บ้าน โดยสนับสนุนให้กลุ่มสตรี แม่บ้าน ได้มีกิจกรรมเสริมนอกจากงานประจำที่ทำอยู่เพื่อเป็นการเสริมรายได้ให้แก่กลุ่ม

๔.๒ ส่งเสริมกลุ่มเกษตรกรโดยนำแนวพระราชดำริเศรษฐกิจพอเพียง มาปรับใช้เพื่อลดรายจ่าย เพิ่มรายได้ให้แก่กลุ่มต่างๆ

## ๕. กลยุทธ์ด้านการกีฬา ศาสนา และวัฒนธรรมประเพณี

๕.๑ ส่งเสริมและสนับสนุนกิจกรรมทางศาสนาเพื่อความสมานฉันท์และเพื่อสันติธรรมในสังคม

๕.๒ สนับสนุนส่งเสริมการจัดกิจกรรมด้านศิลปวัฒนธรรมจารีตประเพณี ภูมิปัญญาท้องถิ่น โดยกิจกรรมที่เน้นความเป็นไทยและท้องถิ่น

๕.๓ ส่งเสริมให้มีการจัดกิจกรรมกีฬาและการเข้าร่วมกิจกรรมนันทนาการต่างๆ ตามความต้องการ ความเหมาะสมของเยาวชนประชาชนแต่ละวัย

๕.๔ ส่งเสริมด้านกีฬา นันทนาการโดยจัดหาพื้นที่สำหรับออกกำลังกายและเป็นที่พักผ่อนหย่อนใจ แก่ประชาชน

## ๖. กลยุทธ์ด้านสิ่งแวดล้อมและทรัพยากรธรรมชาติ

๖.๑ บำรุงรักษาแหล่งน้ำตามธรรมชาติอย่างต่อเนื่อง

๖.๒ รณรงค์เพื่อกำจัดขยะและการบริหารจัดการจัดเก็บ การทิ้ง โดยร่วมกับประชาคมหมู่บ้าน



๖.๓ ส่งเสริมการสร้างเครือข่ายชุมชน หมู่บ้าน โดยเน้นให้ชุมชน หมู่บ้านได้ร่วมมือกันและประสานความช่วยเหลือซึ่งกันและกันและสร้างจิตสำนึกในความ“รักท้องถิ่น”

๖.๔ ส่งเสริมธรรมาภิบาลและปลูกจิตสำนึกให้เยาวชนมีความตระหนักในปัญหาสิ่งแวดล้อมและให้เข้ามามีส่วนร่วมในการดูแลรักษา แก้ปัญหา พัฒนาสิ่งแวดล้อมในชุมชนหมู่บ้านของตนเอง

๗. กลยุทธ์ด้านสังคมและสวัสดิการสังคมสงเคราะห์

๗.๑ เสริมสร้างครอบครัวอบอุ่น ชุมชนเข้มแข็งโดยการจัดกิจกรรมเสริมสร้างให้ครอบครัวได้มีกิจกรรมร่วมกันส่งเสริมให้ชุมชนในเขตองค์การบริหารส่วนตำบลสามตุ่มได้ทำกิจกรรมต่างๆร่วมกัน เพื่อให้เกิดความสามัคคีในชุมชนและห่างไกลยาเสพติด

๗.๒ ส่งเสริมการมีส่วนร่วมของประชาชนจัดให้มีการเฝ้าระวังป้องกันการแพร่ระบาดของยาเสพติด

๗.๓ พัฒนางานป้องกันและบรรเทาสาธารณภัยให้มีประสิทธิภาพมากยิ่งขึ้นสามารถบรรเทาความเดือดร้อนของประชาชนได้อย่างรวดเร็วให้ทันต่อสถานการณ์ที่เกิดขึ้น ตลอดจนให้มีมาตรการลดอุบัติเหตุการจราจรทางบก รวมทั้งการรักษาความสงบเรียบร้อยในชีวิตและทรัพย์สินของประชาชน

๘. กลยุทธ์ด้านความมั่นคงและความปลอดภัยในชีวิตและทรัพย์สิน

๘.๑ ร่วมกับสถานีสถานีตำรวจภูธรमारวิชัย ในการดำเนินงานเสพติดในหมู่บ้านให้หมู่บ้านมีความเข้มแข็ง

๘.๒ ร่วมกับผู้ผู้นำหมู่บ้านและ อปพร.ในการจัดให้มีเวรยามเพื่อรักษาความสงบเรียบร้อยในหมู่บ้าน

๘.๓ จัดตั้งหน่วยบริการประชาชนบนถนนสายหลักช่วงเทศกาลต่าง ๆ

๘.๔ จัดให้มีแผนการป้องกันและบรรเทาสาธารณภัยทุกรูปแบบ

๙. กลยุทธ์ด้านการพัฒนาประสิทธิภาพในการบริหารจัดการ

๙.๑ พัฒนาศักยภาพการทำงานของบุคลากร โดยเน้นให้มีการบริการรวดเร็วถูกต้องโปร่งใส ตรวจสอบได้

๙.๒ ส่งเสริมการมีส่วนร่วมของประชาชนในการทำงานร่วมกับ อบต.จัดประชุมประชาคม เพื่อให้ประชาชนให้แสดงความคิดเห็น หรือแจ้งปัญหาความเดือดร้อนในชุมชน

๙.๓ พัฒนาศักยภาพให้มีประสิทธิภาพ โดยการจัดฝึกอบรมทัศนศึกษาดูงานเพื่อได้รับพัฒนาการอย่างต่อเนื่อง สามารถนำสิ่งที่พบเห็นมาปรับปรุงการทำงานได้ ตลอดจนการจัดประชุม ประจำเดือนของพนักงานและลูกจ้างของ อบต.เพื่อสร้างความเข้าใจในการบริหารงานให้บุคลากรของ อบต. ได้รับทราบ

๙.๔ ปรับปรุงระบบบริการ เพื่อให้ประชาชนมีความพอใจสูงสุด

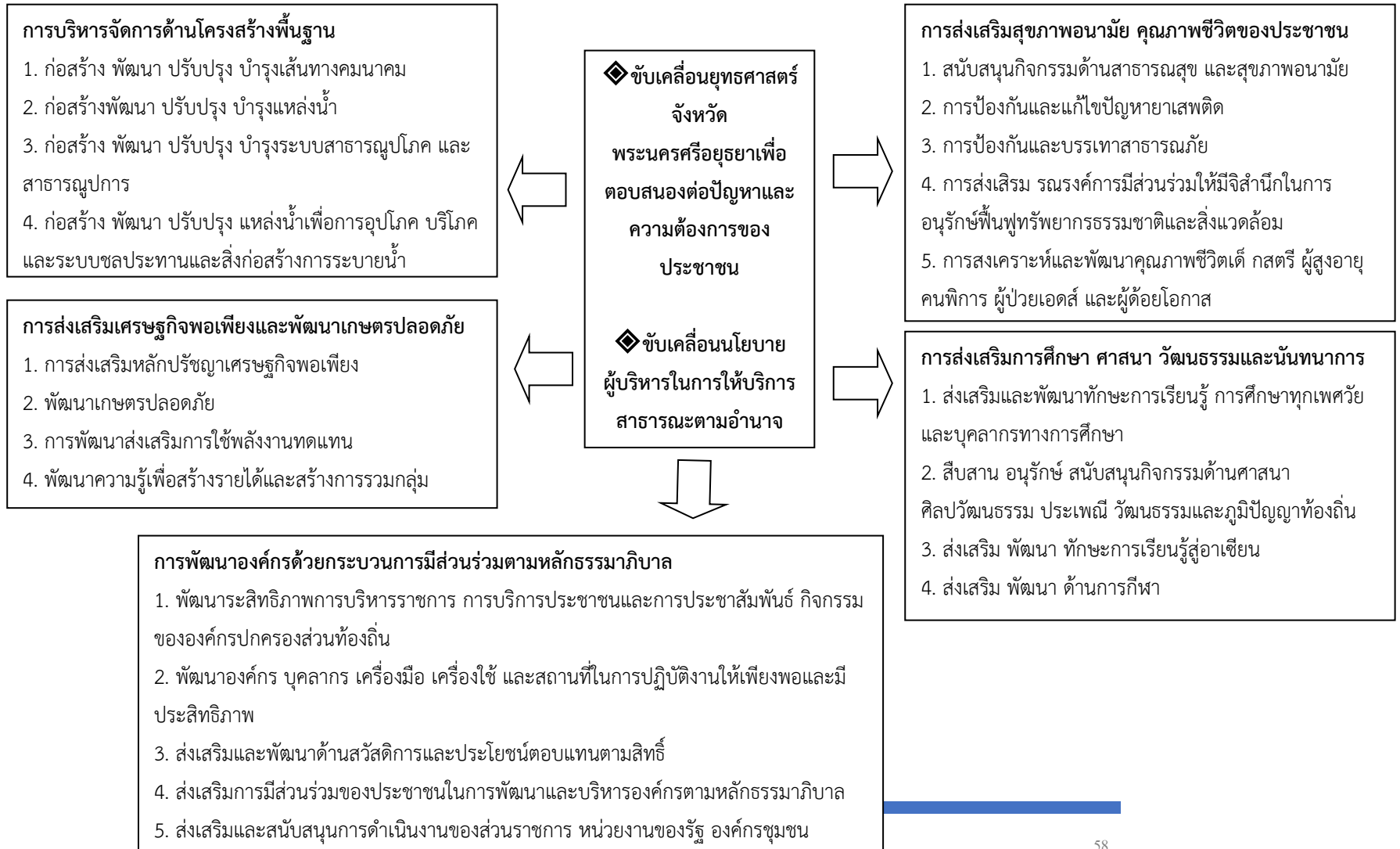
๑๐. กลยุทธ์ด้านโครงสร้างพื้นฐาน

๑๐.๑ ด้านการคมนาคม ถนนภายในตำบลจะพัฒนาและปรับปรุงให้ประชาชนสามารถใช้สัญจรไป มาได้อย่างสะดวก ปลอดภัย โดยจัดลำดับความสำคัญของการแก้ไขปัญหาไว้ในแผนปฏิบัติการตามความต้องการของ

ประชาชนและภายใต้งบประมาณขององค์การบริหารส่วนตำบลพร้อมกับ  
ประสานงานขอความร่วมมือและการสนับสนุนจากหน่วยงานอื่น  
๑๐.๒ ด้านไฟฟ้า จัดไฟฟ้าสาธารณะให้ครอบคลุม  
๑๐.๓ ด้านแหล่งน้ำ หาแหล่งน้ำใช้ให้เพียงพอแก่ความต้องการของ  
ประชาชนในการแก้ปัญหาภัยแล้งและวางแผนบริการน้ำแก่ประชาชนในฤดู  
แล้งอย่างทั่วถึงโดยประสานกับหน่วยงานที่เกี่ยวข้อง

๗) จุดยืนทางยุทธศาสตร์

จุดยืนทางยุทธศาสตร์ (Positioning) ขององค์การบริหารส่วนตำบลสามตุ่ม



๘) ความเชื่อมโยงของยุทธศาสตร์ในภาพรวม

### ๓. การวิเคราะห์เพื่อพัฒนาท้องถิ่น

#### ๓.๑ การวิเคราะห์กรอบการจัดทำยุทธศาสตร์ขององค์การบริหารส่วนตำบลสามตุ่ม

##### ศักยภาพด้านเศรษฐกิจ

การเปลี่ยนแปลงสภาวะทางเศรษฐกิจ จากวิกฤตทางเศรษฐกิจตั้งแต่ปี ๒๕๕๘ เป็นต้นมา เศรษฐกิจของไทยยังชะลอตัวอย่างต่อเนื่อง ถึงแม้ว่า GDP จะเติบโตเพิ่มขึ้นแต่ก็สวนทางกับอัตราเงินเฟ้อที่ลดลง เป็นผลมาจากสภาวะเศรษฐกิจโลกที่ปรับเปลี่ยนและมีการแข่งขันกันมากขึ้น อีกทั้งประเทศไทยโดนตัดสิทธิพิเศษทางด้านภาษี ซึ่งผลกระทบต่อ การส่งออกสินค้าออกไปต่างประเทศเพราะมีต้นทุนที่สูงขึ้น การเข้ามาลงทุนในประเทศก็ลดลง หากมองระบบเศรษฐกิจในระดับภูมิภาค ภาคใต้ยังต้องพึ่งพาอาหารเป็นหลักจากวิกฤตทางเศรษฐกิจตั้งแต่ปี ๒๕๕๘ เป็นต้นมา เศรษฐกิจของไทยยังชะลอตัวอย่างต่อเนื่อง ถึงแม้ว่า GDP จะเติบโตเพิ่มขึ้น แต่ก็สวนทางกับอัตราเงินเฟ้อที่ลดลง เป็นผลมาจากสภาวะเศรษฐกิจโลกที่ปรับเปลี่ยนและมีการแข่งขันกันมากขึ้น อีกทั้งประเทศไทยโดนตัดสิทธิพิเศษทางด้านภาษี ซึ่งส่งผลกระทบต่อ การส่งออกสินค้าออกไปต่างประเทศเพราะมีต้นทุนที่สูงขึ้น การเข้ามาลงทุนในประเทศก็ลดลง หากมองระบบเศรษฐกิจในระดับภูมิภาค ภาคใต้ยังต้องพึ่งพาอาหารเป็นหลัก การที่ราคายางพาราลดลงอย่างต่อเนื่อง ส่งผลกระทบต่ออย่างมากต่อประชากรในพื้นที่ ทำให้มีรายได้น้อยลงไม่พอกับรายจ่าย ประชาชนจึงใช้จ่ายเงินน้อยลง ทำให้การหมุนเวียนของเงินในระบบฝืด กระทบต่อธุรกิจอื่น ๆ เป็นวงกว้าง อนาคต.ในฐานะองค์กรปกครองส่วนท้องถิ่น ได้พยายามอัดฉีดการใช้จ่ายงบประมาณภาครัฐลงภายในพื้นที่โดยการจัด โครงการ/กิจกรรมต่าง ๆ เพื่อกระตุ้นเศรษฐกิจให้ดีขึ้น ส่งเสริมการค้าขาย โครงการ/กิจกรรม ที่เป็นนวัตกรรมและมีความแตกต่างเพื่อสร้างมูลค่าเพิ่มให้เกิดขึ้นกับสินค้าสนับสนุนการปลูกพืชเศรษฐกิจทางเลือกอื่น เช่น ข้าวและถั่วเหลือง ประกอบกับการเปิดประชาคมอาเซียนถือเป็นโอกาสที่ดีในการลงทุน การเคลื่อนย้ายแรงงานได้อย่างเสรีตลอดจนการค้าชายแดนกับประเทศเพื่อนบ้าน

##### ด้านสังคม

ในปัจจุบันเทคโนโลยีการพัฒนายาวรวดเร็วและทันสมัยมากขึ้น การติดต่อสื่อสารต่าง ๆ ระหว่างบุคคลจึงใช้สมาร์โฟนมากกว่าการพบเจอและพูดคุยกันสภาพสังคมจึงเปลี่ยนแปลงเป็นสังคม ปังเจกหรือเป็นส่วนตัวเพิ่มมากขึ้น ขาดการปฏิสัมพันธ์และการทำกิจกรรมร่วมกัน วิถีชีวิตมีการเปลี่ยนแปลง เชื่อมโยงกับเทคโนโลยีอย่างหลีกเลี่ยงไม่ได้ เป็นปัจจัยสำคัญที่ส่งผลกระทบต่อดำรงชีวิตประจำวัน ทศนคติและค่านิยมที่แตกต่างกันไป ความสัมพันธ์ระหว่างบุคคลที่มุ่งเฉพาะเรื่องส่วนตัวมากกว่าส่วนรวม กระบวนการเรียนรู้ต่าง ๆ ซึ่งสามารถเรียนรู้และค้นคว้าได้ด้วยตนเองนอกจากการอยู่ในห้องเรียน อีกทั้งการพัฒนาบริการทางสาธารณสุขที่ทันสมัย สะดวกและครอบคลุมทำให้ประชาชนมีสุขภาพที่ดีมีอายุยืนจึงทำให้ประชากรวัยสูงอายุมิแนวโน้มเพิ่มขึ้นและมีสัดส่วนที่สูงเมื่อเทียบกับจำนวนประชากรทั้งหมดภายในประเทศ ในส่วนผู้สูงอายุในเขต อบต. มีจำนวนรายที่มากขึ้นทะเบียนกับ อบต. ส่วนประชากรกลุ่มวัยเรียนได้รับการศึกษาตามเกณฑ์ที่กำหนดและมีการย้ายไปเรียนต่างจังหวัดเพิ่มมากขึ้น เช่นเดียวกับประชากรกลุ่มทำงานที่มีการย้ายไปทำงานต่างพื้นที่เพิ่มขึ้น

##### ด้านทรัพยากรธรรมชาติและสิ่งแวดล้อม

การเปลี่ยนแปลงสภาวะด้านทรัพยากรธรรมชาติและสิ่งแวดล้อม การเปลี่ยนแปลงสภาพภูมิอากาศไม่ว่าจะเป็นอุณหภูมิที่สูงขึ้นและลดต่ำอย่างรวดเร็ว ฝนที่ไม่ตกตามฤดูกาล ภัยแล้งที่ยาวนานส่งผลซ้ำเติมให้ปัญหาทรัพยากรธรรมชาติและสิ่งแวดล้อมทวีความรุนแรงยิ่งขึ้น มลภาวะจากการปล่อยก๊าซเรือนกระจกสู่ชั้นบรรยากาศยังเพิ่มขึ้น เป็นสาเหตุทำให้เกิดปัญหาโลกร้อน ผลกระทบจากภัยธรรมชาติอันเกิดจากความแปรปรวนของภูมิอากาศ เช่น น้ำท่วม ภัยแล้ง หมอกควันและอากาศเย็นผิดปกติ ก่อให้เกิดความเสียหายต่อผลผลิตทางการเกษตร และส่งผลกระทบต่อภาคเศรษฐกิจและวิถีชีวิตของประชาชนในพื้นที่ตามมา อีกทั้งเมือง

เกิดการขยายตัว ผลที่ตามมาคือปริมาณขยะที่เพิ่มขึ้นจากการบริโภค แต่ได้รับการจัดการตั้งแต่ระดับครัวเรือน จึงมีอัตราที่ลดลง ในขณะที่ด้านสิ่งแวดล้อมหลาย ๆ เมืองได้ให้ความสำคัญและคำนึงถึงผลกระทบต่อสิ่งแวดล้อม อบต. ได้ดำเนินการอย่างต่อเนื่อง ในการสร้างเมืองให้เป็นเมืองแห่งสวน โดยการอนุรักษ์ทรัพยากรธรรมชาติและเพิ่มพื้นที่สีเขียวในเขตเมือง ตลอดจนการบริหารงานในองค์กรได้นำเทคโนโลยีมาประยุกต์ใช้เพื่อลดการใช้กระดาษและพลังงาน

#### การวิเคราะห์ปัญหาความต้องการของประชาชน

ปัญหา	ขอบข่าย/ปริมาณของปัญหา (สภาพปัญหา)	แนวโน้มในอนาคต
๑.การใช้ประโยชน์ที่ดิน	สภาพการใช้ประโยชน์ที่ดินไม่เต็มศักยภาพเนื่องจากที่ดินบางส่วนยังไม่ได้รับการพัฒนา	มีการจัดสาธารณูปโภคและสาธารณูปการเหมาะสมและเพียงพอในพื้นที่ สามารถพัฒนาพื้นที่ให้มีความเจริญและสามารถใช้ประโยชน์ได้เต็มศักยภาพ
๒.สภาพภูมิทัศน์	สภาพภูมิทัศน์เมืองบางส่วนไม่เป็นระเบียบเกิดอุบัติเหตุเป็นแหล่งมั่วสุมและเกิดการก่อเหตุความไม่สงบ	ปรับปรุงพื้นที่เสี่ยงและจัดระเบียบให้เรียบร้อยเพื่อให้การดูแลและรักษาความปลอดภัยทำได้สะดวก และรวดเร็ว รวมทั้งปรับปรุงภูมิทัศน์ โดยรอบของหมู่บ้าน
๓.ถนน ทางเท้า	ถนน ทางเท้า มีสภาพชำรุดหรือบางพื้นที่ยังไม่ได้ดำเนินการก่อสร้าง	จัดบริการสาธารณะให้กับประชาชนเพื่อให้ได้รับความสะดวกและปลอดภัยในการสัญจร โดยจัดหาและซ่อมแซมปรับปรุงให้สามารถใช้งานได้มาตรฐาน
๔.ไฟฟ้าแสงสว่าง	ไฟฟ้าแสงสว่างไม่เพียงพอและครอบคลุมทุกพื้นที่	ติดตั้งไฟฟ้าแสงสว่างให้ครอบคลุม และเพิ่มกำลังไฟเพื่อลดปัญหาความไม่ปลอดภัยในชีวิตและทรัพย์สิน
๕.น้ำประปา	การให้บริการน้ำประปายังไม่ครอบคลุมทุกพื้นที่ และน้ำประปาไหลช้าในชั่วโมงเร่งด่วน (บางหมู่บ้าน)	พัฒนาระบบการให้บริการน้ำให้ครอบคลุมและมีประสิทธิภาพ และพัฒนาคุณภาพน้ำประปาให้เป็นน้ำประปาดื่มได้
๗.ขยะมูลฝอย	ปริมาณขยะมูลฝอยเพิ่มขึ้นอย่างต่อเนื่อง	จัดระบบการกำจัดขยะที่มีประสิทธิภาพ ทั้งขยะธรรมดาและขยะติดเชื้อ สร้างจิตสำนึกในการทิ้งขยะ และส่งเสริมให้มีการคัดแยกขยะ รวมถึงส่งเสริมให้มีการลดปริมาณการใช้ถุงพลาสติกเพื่อรักษาสภาพแวดล้อม
๘.มลภาวะ	เกิดมลภาวะต่าง ๆ เช่น คิว้นพิษจากการเผาตอซัง	จัดระบบการจัดการสิ่งแวดล้อมให้มีประสิทธิภาพ มีการควบคุม และเสริมสร้างมาตรการในการดูแลการเผาตอซัง รณรงค์ให้ประชาชนเกิดจิตสำนึกในการดูแลรักษาสิ่งแวดล้อม
๙.ระบบระบายน้ำ	ระบบระบายน้ำไม่สามารถระบายน้ำได้ทันในฤดูฝนเกิดปัญหาน้ำท่วมขังบริเวณพื้นที่ลุ่มซึ่งเป็นจุดรองรับน้ำ	ปรับปรุงระบบระบายน้ำและสร้างระบบการจัดการน้ำที่ดีเพื่อเตรียมรับมือกับสภาพอากาศที่มีความแปรปรวน และสร้างการมีส่วนร่วมในการช่วยกันดูแลระบบระบายน้ำของคนในหมู่บ้าน
๑๐.การศึกษา	พัฒนาบุคลากรด้านการศึกษาและสื่ออุปกรณ์การเรียนการสอนให้มีความทันสมัยรวมทั้งพัฒนาหลักสูตรที่ได้มาตรฐานสามารถจัดการเรียนการสอนให้เด็กมีผลสัมฤทธิ์ทางการเรียนทัดเทียมกับสถานศึกษาอื่น	จัดการศึกษาและแหล่งเรียนรู้นอกระบบให้ครอบคลุมเพื่อเป็นแหล่งเรียนรู้ของชุมชน ประชาชนได้พัฒนาตนเองให้ทันกับสภาวะความเปลี่ยนแปลงที่เกิดขึ้น

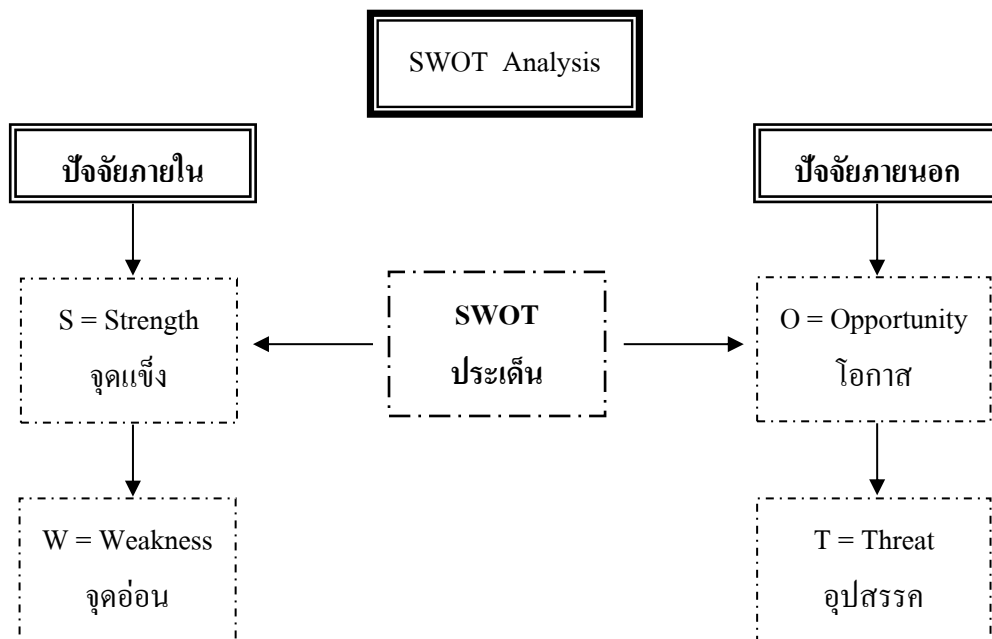
ปัญหา	ขอบข่าย/ปริมาณของปัญหา (สภาพปัญหา)	แนวโน้มในอนาคต
๑๑.ประเพณีและวัฒนธรรม	การเสื่อมถอยของศีลธรรมทางศาสนา ทำให้ไม่มีที่ยึดเหนี่ยวจิตใจ	ส่งเสริมคุณธรรม จริยธรรม ศาสนา และอนุรักษ์ประเพณีและวัฒนธรรมท้องถิ่นให้แก่เยาวชนรุ่นหลัง เสริมสร้างความเข้าใจและยอมรับการอยู่ร่วมกันของประชาชนที่มีความหลากหลาย
๑๒.กีฬาและนันทนาการ	ประชาชนประสบปัญหาสุขภาพ	ส่งเสริมการออกกำลังกายและการเล่นกีฬาที่ถูกต้อง พัฒนาสู่ตัวแทนนักกีฬา รวมทั้งจัดสถานที่ออกกำลังกายที่มีมาตรฐาน
๑๓.ความเข้มแข็งของชุมชนและสังคม	หมู่บ้านไม่เข้มแข็งไม่สามารถช่วยเหลือพึ่งตนเองได้ ต้องรอความช่วยเหลือจากภาครัฐ และสภาพสังคมยังมีความหวาดระแวง แยกแยกแตกต่างระหว่างคนที่ต่างวัฒนธรรม	สร้างความเข้าใจแก่หมู่บ้านในการตระหนักและให้ความสำคัญกับการร่วมดำเนินการโครงการช่วยเหลือจากภาครัฐเพื่อให้เกิดชุมชนเกิดความเข้มแข็ง สามารถพึ่งพาตนเองได้และดำเนินกิจกรรมที่จะสร้างความสมานฉันท์ให้เกิดขึ้นกับสังคม
๑๔.เศรษฐกิจตกต่ำ	ประชาชนมีการจับจ่ายใช้สอยน้อย มีภาระหนี้สิน รายได้ไม่พอกับรายจ่าย และนักศึกษาจบใหม่ไม่มีงานทำ	-พัฒนาผลิตภัณฑ์ของกลุ่มอาชีพให้มีความเข้มแข็ง ส่งเสริมการรวมกลุ่มโดยการให้ความรู้ การบริหารจัดการและการจัดหาตลาด เพื่อรองรับผลิตภัณฑ์
๑๕.สุขภาพ	ประชาชนขาดความรู้ความเข้าใจในการรักษาสุขภาพทำให้มีปัญหา	-จัดกิจกรรมให้ประชาชนตระหนักถึงความสำคัญกับการดูแลสุขภาพมีความรู้ความเข้าใจและลดความเสี่ยงจากปัญหาด้านสุขภาพ -การบริโภคอาหารที่ปนเปื้อนและไม่ถูกสุขลักษณะ -ร้านจำหน่ายอาหาร ผู้ประกอบการ ประชาชน เขตอบต. -ผู้ประกอบการร้านจำหน่ายอาหาร มีจิตสำนึกในการประกอบอาหารที่ไม่ปนเปื้อนและประกอบอาหารได้อย่างถูกสุขลักษณะ ผู้บริโภคได้บริโภคอาหารที่สะอาดไม่มีสารปนเปื้อนที่เกิดอันตรายแก่ชีวิต
๑๖.การแพร่ระบาดของโรค	ประชาชนขาดความรู้ความเข้าใจในการป้องกันและควบคุมโรคทำให้เกิดการระบาดของโรคต่าง ๆ เช่น โรคไข้เลือดออก ไรต์ติดเชื้อไวรัสโคโรนา ๒๐๑๙	การเกิดโรคระบาดลดลง ประชาชนมีความเข้าใจและให้ความสำคัญกับการควบคุมการแพร่ระบาดของโรคเพิ่มขึ้น
๑๗.ยาเสพติด	การแพร่ระบาดของยาเสพติด ทั้งผู้เสพและผู้จำหน่าย เป็นปัญหาใหญ่ของกลุ่มวัยรุ่นในปัจจุบัน	เพิ่มมาตรการดูแลและสร้างภูมิคุ้มกันทางสังคมให้แก่เด็กและเยาวชนให้รู้เท่าทันถึงโทษและรูปแบบการแพร่ระบาดซึ่งมีความหลากหลายมากขึ้น ทำให้ยากแก่การควบคุมและการป้องกันปราบปราม และจัดกิจกรรมให้เด็กห่างไกลยาเสพติด
๑๘.ผู้ด้อยโอกาส	ผู้ด้อยโอกาสไม่ได้รับการดูแล	ผู้ด้อยโอกาสได้รับการดูแลอย่างทั่วถึง และได้รับโอกาสในการร่วมกิจกรรมต่าง ๆ เพื่อให้ได้ผ่อนคลาย
๑๙.ความปลอดภัยในชีวิตประจำวัน	ประชาชนขาดความปลอดภัยในชีวิตและทรัพย์สิน มีความเสี่ยงในการดำรงชีวิต	เพิ่มมาตรการดูแลรักษาความปลอดภัยลดการเกิดเหตุการณ์ความไม่สงบ สร้างการมีส่วนร่วมของประชาชนในการดูแลรักษาความปลอดภัย รวมทั้งจัดกิจกรรมให้เกิดความสามัคคี
๒๐.ความแตกต่างทางศาสนาและวัฒนธรรม	ความแตกต่างทางความคิดและความเชื่อบางครั้งส่งผลต่อความ	สร้างความเข้าใจและความเอื้ออาทรในการอยู่ร่วมกัน

	ไม่เข้าใจซึ่งกันและกันในสังคมประชาชน	
๒๑.การบริหารงาน อบต.	ประชาชนขาดความรู้ ความเข้าใจในการบริหารงานของอบต.	สร้างกระบวนการมีส่วนร่วมและสร้างความรู้ความเข้าใจแก่ประชาชนถึงประโยชน์ของการปกครองส่วนท้องถิ่น
๒๒.คุณธรรม จริยธรรม	ประชาชนขาดคุณธรรมจริยธรรม	สังคมต่างคนต่างอยู่เพิ่มมากขึ้น จำเป็นต้องส่งเสริมให้เกิดการตระหนักถึงความรับผิดชอบต่อสังคมและเสริมสร้างคุณธรรมจริยธรรม และใช้คำสอนในศาสนาเป็นเครื่องมือในการสร้างคุณธรรมจริยธรรม
๒๓.การจัดเก็บภาษี	การจัดเก็บภาษีไม่เป็นไปตามเป้าหมายรายได้ของ อบต.ไม่เพียงพอจ่ายตามภารกิจ	พัฒนาระบบการจัดเก็บรายได้ เพิ่มมาตรการและวางแผนการจัดเก็บรายได้ให้เป็นไปตามเป้าหมาย
๒๔.การบริหาร	บุคลากรขาดความกระตือรือร้นในการปฏิบัติงาน ไม่เข้าใจในบทบาทหน้าที่การให้บริการ	พัฒนาและเสริมสร้างจิตสำนึก ของบุคลากรในการให้บริการแก่ประชาชนและผู้มารับบริการ และพัฒนาการบริการเชิงรุกให้เข้าถึงประชาชนได้อย่างทั่วถึง

### ๓.๒ การประเมินสถานการณ์สภาพแวดล้อมภายนอกที่เกี่ยวข้อง

#### การวิเคราะห์ศักยภาพการพัฒนา

องค์การบริหารส่วนตำบลสามตุ่มดำเนินการวิเคราะห์ศักยภาพการพัฒนา โดยใช้เทคนิค SWOT Analysis เพื่อพิจารณาถึงปัจจัยภายใน ได้แก่ จุดแข็ง (Strength) จุดอ่อน (Weakness) และปัจจัยภายนอก ได้แก่ โอกาส (Opportunity) และอุปสรรค (Threat) ซึ่งเป็นการประเมินสภาพของหน่วยงานในปัจจุบัน เพื่อใช้เป็นประโยชน์ในการกำหนดการดำเนินงานในอนาคต และจากการวิเคราะห์ศักยภาพการพัฒนาสรุปผลได้ดังนี้





**การวิเคราะห์จุดแข็ง (Strength = S)** เป็นการพิจารณาปัจจัยภายในของหน่วยงานในส่วนที่ดี ความเข้มแข็ง ความสามารถ ศักยภาพ ส่วนที่ส่งเสริมความสำเร็จซึ่งจะพิจารณาในด้านต่างๆ

**การวิเคราะห์จุดอ่อน (Weakness = W)** เป็นการพิจารณาปัจจัยภายในหน่วยงานว่ามีส่วนเสีย ความอ่อนแอ ข้อจำกัด ความไม่พร้อม ซึ่งจะพิจารณาในด้านต่างๆ เช่นเดียวกับการวิเคราะห์จุดแข็ง

**การวิเคราะห์โอกาส (Opportunity = O)** เป็นการศึกษาสภาพแวดล้อมภายนอกที่มีสภาพเป็นอย่างไร โดยพิจารณาด้านเศรษฐกิจ สังคม การเมืองการปกครองและเทคโนโลยี

**การวิเคราะห์ปัญหาอุปสรรคหรือข้อจำกัด (Threat = T)** เป็นการศึกษาสภาพแวดล้อมภายนอกที่เป็นอุปสรรคหรือภาวะคุกคาม ก่อให้เกิดผลเสีย โดยพิจารณาด้านเศรษฐกิจ สังคม การเมืองการปกครอง และเทคโนโลยี

**ปัจจัยภายใน**

จุดแข็ง (Strengths)		จุดอ่อน (Weaknesses)	
S๑	มีคำสั่งแบ่งโครงสร้างขององค์การบริหารส่วนตำบลชัดเจนครอบคลุมอำนาจหน้าที่ตามภารกิจและสามารถเปลี่ยนแปลงปรับปรุงได้ตามภารกิจที่ได้รับเพิ่มขึ้นหรือถ่ายโอน	W๑	ที่ตั้งและสำนักงานองค์การบริหารส่วนตำบลมีขนาดกลางไม่สะดวกในการให้บริการแก่ ประชาชนพื้นที่
S๒	มีแผนพัฒนาที่ชัดเจน และมีการบูรณาการจัดทำแผนการทำงาน ร่วมกับหน่วยงาน หรือส่วนราชการอื่น	W๒	บุคลากรองค์การบริหารส่วนตำบลยังขาดแคลนไม่เพียงพอต่อการบริหารงาน
S๓	มีคำสั่งแบ่งงานหรือการมอบอำนาจการบริหารงานตามลำดับชั้น	W๓	บุคลากรองค์การบริหารส่วนตำบลมีการโอนย้าย บ่อยและบรรจุใหม่ ทำให้เกิดการดำเนินงานที่ไม่มีความต่อเนื่องและประสิทธิภาพในการทำงานน้อย
S๔	ผู้บริหารท้องถิ่นกำหนดนโยบายได้เองภายใต้กรอบของกฎหมาย	W๔	มีระเบียบ/กฎหมายใหม่ๆ จำนวนมากทำให้ทำให้การปฏิบัติของบุคลากรไม่ทันต่อ เหตุการณ์
S๕	มีข้อบัญญัติงบประมาณรายจ่ายเป็นของตนเองซึ่งเป็นเครื่องมือในการตอบสนองความต้องการของประชาชนในเขตพื้นที่	W๕	อุปกรณ์เครื่องใช้สำนักงานด้านเทคโนโลยีไม่เพียงพอกับการปฏิบัติหน้าที่
S๖	สภาองค์การบริหารส่วนตำบลสามารถออกข้อบัญญัติได้เอง ภายใต้กรอบกฎหมาย	W๖	ความต้องการและคาดหวังของประชาชนมีสูงต่อองค์การบริหารส่วนตำบลในการแก้ไขปัญหาความเดือดร้อนต่อองค์การบริหารส่วนตำบลตอบสนองได้น้อย
S๗	สามารถจัดกรอบอัตรากำลังได้เองตามภารกิจและกำลังงบประมาณ	W๗	ประชาชนขาดความเข้าใจการมีส่วนร่วมของการจัดทำแผน และความไม่เข้าใจสิทธิในการแสดงความคิดเห็น
S๘	ผู้บริหารและฝ่ายนิติบัญญัติมาจากการเลือกตั้งของประชาชนโดยตรงทำให้เข้าใจปัญหาความเดือดร้อนและความต้องการของประชาชนอย่างแท้จริง	W๘	พื้นที่ตำบลมีรถโดยสารประจำทางสัญจรผ่านน้อยทำให้การเดินทางไม่สะดวก
S๙	มีรายได้จากการจัดเก็บรายได้เป็นของตนเอง ทำให้คล่องตัวในการบริหารงาน	W๙	ขาดแคลนน้ำเพื่อการเกษตรในฤดูร้อน
S๑๐	เส้นทางการคมนาคมติดต่อระหว่างอำเภอและจังหวัดใกล้เคียงหลายจังหวัดสะดวกและรวดเร็ว	W๑๐	ประชาชนยังมีระบบความคิด หรือการประกอบอาชีพแบบเดิม ๆ
S๑๑	มีพื้นที่ตำบลติดต่อกับเขตโรงงานอุตสาหกรรมประชาชนในพื้นที่ไม่ต้องอพยพออกจากพื้นที่เพื่อหางานทำ	W๑๑	ลักษณะพื้นที่เป็นที่ลุ่มตื้น้ำท่วมทุกปีในช่วงฤดูฝน

S๑๓	มีพื้นที่ตำบลขนาดเล็กง่ายต่อการบริหาร และดูแลอย่างทั่วถึง	W๑๒	งบประมาณค่อนข้างน้อย ทำให้ตอบสนองต่อความต้องการของประชาชนยังครอบคลุมไม่ได้เพียงพอ
S๑๔	เป็นหน่วยงานที่มีความใกล้ชิดกับประชาชนมากที่สุด และสามารถแก้ไขปัญหาได้อย่างรวดเร็ว	W๑๓	การแพร่ระบาดของยาเสพติด เช่น ยาบ้า กัญชา ฯลฯ
S๑๕	สภาพของพื้นดิน มีคุณภาพค่อนข้างสมบูรณ์เหมาะกับการปลูกพืชได้ทุกชนิด		
S๑๖	มีกลุ่มองค์กรภาคประชาชนที่เข้มแข็ง และมีการทำงานในระบบของเครือข่าย		
S๑๗	พื้นที่เป็นแหล่งดินที่อุดมสมบูรณ์เหมาะแก่การเพาะปลูก		
S๑๘	คลองและลำรางส่งน้ำเต็มทั่วพื้นที่ตำบล		
S๑๙	มีบุคลากรที่จบตรงตามสายงานตำแหน่งหน้าที่		

### ปัจจัยภายนอก

โอกาส (Opportunities)		อุปสรรค (Threats)	
O๑	มีแนวโน้มได้รับการถ่ายโอนภารกิจเพิ่มมากขึ้นตามแผนกฎหมายกระจายอำนาจ	T๑	อำนาจหน้าที่ตามแผนกระจายอำนาจฯ บางภารกิจยังไม่มีความชัดเจน
O๒	ประชาชนส่วนมากไม่มีการอพยพเพื่อประกอบอาชีพ เนื่องจากมีอาชีพหลัก คือการเกษตรและอยู่ใกล้เขตโรงงานอุตสาหกรรม	T๒	การให้ความอิสระองค์การบริหารส่วนตำบลจากส่วนกลางยังไม่เต็มที่ ยังต้องอยู่ภายใต้การกำกับควบคุมดูแลจากส่วนภูมิภาค
O๓	มีพื้นที่เหมาะแก่การประกอบอาชีพการปลูกข้าวที่เป็นอาชีพหลักของประชาชนในตำบล	T๓	การจัดสรรงบประมาณจากรัฐยังไม่เพียงพอกับภารกิจที่ถ่ายโอนให้กับท้องถิ่น
O๔	กฎหมายกระจายอำนาจฯ เอื้อต่อการบริหารงานขององค์การบริหารส่วนตำบล	T๔	น้ำมันมีราคาแพงอย่างต่อเนื่อง
O๕	ประชาชนมีความสมัครสมานสามัคคีกันดี มีความขัดแย้งทางการเมืองและทางความคิดเห็นน้อย	T๕	ผลผลิตทางเกษตรส่วนใหญ่มีราคาตกต่ำ
O๖	มีวัดซึ่งสามารถพัฒนาเสริมสร้างความพร้อมให้เป็นแหล่งพัฒนาคุณธรรม จริยธรรมของเยาวชนและประชาชนในตำบล	T๖	ประชาชนไม่ให้ความสำคัญในการศึกษาของบุตร - หลาน ให้ได้รับการศึกษาในระดับอุดมศึกษา
O๗	มีสถานศึกษาอยู่ในพื้นที่ ตั้งแต่การศึกษาในระดับก่อนวัยเรียนถึงมัธยมศึกษาและการเรียนรู้นอกระบบ ซึ่งมีความพร้อมด้านศักยภาพในการจัดการศึกษาอย่างทั่วถึง	T๗	มีคนนอกพื้นที่เข้ามาอาศัยในพื้นที่มากเนื่องจากอยู่ใกล้แหล่งโรงงานอุตสาหกรรม
O๘	มีโรงพยาบาลส่งเสริมสุขภาพชุมชนครอบคลุมทั้งพื้นที่อย่างเพียงพอ รวมถึงการให้บริการฟรีในเรื่องรับส่งผู้ป่วยฉุกเฉินหรือการติดต่อราชการสำคัญเร่งด่วนในเขตพื้นที่		

วิเคราะห์จุดอ่อน จุดแข็ง โอกาสและอุปสรรคในการพัฒนา องค์การบริหารส่วนตำบลสามตุ่ม

แนวทางการพัฒนา	จุดแข็ง / โอกาส	จุดอ่อน/อุปสรรค
๑. ด้านเศรษฐกิจ	<p><u>จุดแข็ง</u></p> <ul style="list-style-type: none"> <li>- การเกษตรที่เป็นฐานหลัก สามารถรองรับวิกฤตเศรษฐกิจได้ เป็นแหล่งผลิตข้าวที่สำคัญ</li> <li>- มีภูมิประเทศและภูมิอากาศรวมทั้งสภาวะแวดล้อมที่เหมาะสมแก่การทำเกษตร</li> <li>- มีโครงสร้างการคมนาคมขนส่งสามารถติดต่อได้ตลอดพื้นที่ทั้งจังหวัดและ มีถนนสายหลักตัดผ่าน</li> <li>- มีสินค้าทางการเกษตรเช่น มีวิสาหกิจชุมชนแปรรูปผลิตภัณฑ์ต่างๆ เช่นผลิตภัณฑ์จากกล้วย ฯลฯ</li> </ul> <p><u>โอกาส</u></p> <ul style="list-style-type: none"> <li>- นโยบายรัฐบาลที่จะนำไปสู่การปฏิบัติในด้านต่างๆ เช่น นโยบายด้านเศรษฐกิจกับประเทศเพื่อนบ้าน AEC</li> <li>- การสร้างความเข้มแข็งตามระบบเศรษฐกิจพอเพียง</li> </ul>	<p><u>จุดอ่อน</u></p> <ul style="list-style-type: none"> <li>- ขาดการรวมกลุ่มที่เข้มแข็งเพื่อร่วมกันเป็นกลุ่มผู้ผลิต</li> <li>- ปัญหาหนี้สินของเกษตรกร ต้นทุนการผลิตสูง สินค้าราคาตกต่ำ</li> <li>- แหล่งท่องเที่ยวมีน้อย</li> </ul> <p><u>อุปสรรค</u></p> <ul style="list-style-type: none"> <li>- สภาพการณ์ทางเศรษฐกิจในระดับประเทศ ภูมิภาคส่งผลกระทบต่อการพัฒนาท้องถิ่น</li> <li>- ปัญหาด้านเศรษฐกิจภายในประเทศเกิดการชะลอตัว ปัญหาการส่งเสริมด้านการตลาดสินค้า</li> </ul>

แนวทางการพัฒนา	จุดแข็ง / โอกาส	จุดอ่อน/อุปสรรค
<p>๒. ด้านบริหารจัดการและการพัฒนาสังคม</p>	<p><u>จุดแข็ง</u></p> <ul style="list-style-type: none"> <li>- มีการรวมกลุ่มในชุมชน เมืองค์กรชุมชน เช่น กรรมการหมู่บ้าน กลุ่มสตรี อสม./กองทุนหมู่บ้าน/ อปพร. ฯลฯ</li> <li>- ประชาชนให้ความร่วมมือกับ อบต. ในการช่วยเหลือและอำนวยความสะดวกในการปฏิบัติงานของเจ้าหน้าที่เป็นอย่างดี</li> <li>- ฝ่ายบริหาร ฝ่ายนิติบัญญัติสามารถทำงานร่วมกันได้ ผู้นำมีความรู้ความสามารถ มีภาวะความเป็นผู้นำ มีศักยภาพในการบริหารงาน</li> <li>- มีการนำเทคโนโลยีสมัยใหม่มาให้บริการอย่างรวดเร็ว ถูกต้องและเป็นธรรม</li> </ul> <p><u>โอกาส</u></p> <ul style="list-style-type: none"> <li>- พ.ร.บ.กระจายอำนาจองค์กรปกครองส่วนท้องถิ่น พ.ศ.๒๕๔๒ ได้ให้อำนาจหน้าที่ อบต. ในการจัดบริการสาธารณะทางด้านสวัสดิการสังคมและพัฒนาชุมชน กว้างขวางมากขึ้น</li> <li>- นโยบายรัฐบาลในการป้องกันและแก้ไขปัญหายาเสพติดอย่างจริงจัง ซึ่งถือเป็นวาระแห่งชาติ ประชาชนมีความปลอดภัยในชีวิตและทรัพย์สินมากขึ้น</li> <li>- รัฐบาลเน้นการให้สิทธิเสรีภาพแก่ประชาชน ส่งเสริมการกระจายอำนาจสู่ท้องถิ่นและเปิดโอกาสการมีส่วนร่วมของประชาชน</li> </ul>	<p><u>จุดอ่อน</u></p> <ul style="list-style-type: none"> <li>- ประชาชนยังขาดความรู้ทางกฎหมายที่เกี่ยวข้องกับประชาชน</li> <li>- ขาดบุคลากรผู้ปฏิบัติงานที่มีความรู้ความสามารถในบางสาขาของงาน</li> <li>- กลุ่มองค์กรต่างๆ ไม่เข้มแข็ง</li> <li>- กระแสโลกาภิวัตน์ หรือโลกโซเซียลทำให้ค่านิยมของคนเปลี่ยนแปลงยึดติดกับวัตถุสิ่งของและบริโภคฟุ่มเฟือยแพร่กระจายเพิ่มมากขึ้น</li> </ul> <p><u>อุปสรรค</u></p> <ul style="list-style-type: none"> <li>- งบประมาณที่ได้รับจัดสรรยังไม่พอเพียงต่อการบริหารงาน</li> <li>- องค์กรอยู่ห่างไกลจากตัวจังหวัด ประมาณ ๓๐ กิโลเมตร เป็นอุปสรรคในการรับ-ส่งหนังสือกรณีเร่งด่วน</li> <li>- เกิดสาธารณภัยในท้องถิ่น เช่น อุทกภัย วาตภัย อัคคีภัย ภัยแล้ง</li> </ul>

แนวทางการพัฒนา	จุดแข็ง/โอกาส	จุดอ่อน/อุปสรรค
๓. ด้านโครงสร้างพื้นฐาน	<p><u>จุดแข็ง</u></p> <ul style="list-style-type: none"> <li>- มีโครงข่ายการคมนาคมที่สามารถติดต่อได้ตลอดทั้งท้องถิ่น อำเภอ และจังหวัด</li> <li>- มีแหล่งน้ำขนาดใหญ่ไหลผ่านในพื้นที่ เช่น คลอง ๕ สาย</li> </ul> <p><u>โอกาส</u></p> <ul style="list-style-type: none"> <li>- พ.ร.บ.การกระจายอำนาจแก่องค์กรปกครองส่วนท้องถิ่นพ.ศ.๒๕๔๒ ได้ทำให้ อบต.มีรายได้เพิ่มขึ้นในการนำไปพัฒนาโครงสร้างพื้นฐานรวมทั้งด้านอื่น ๆ</li> </ul>	<p><u>จุดอ่อน</u></p> <ul style="list-style-type: none"> <li>- การพัฒนาด้านโครงสร้างพื้นฐานเป็นไปอย่างล่าช้า เพราะมีงบประมาณจำกัดในการนำไปพัฒนา</li> <li>- ช่วงฤดูแล้งขาดแคลนแหล่งน้ำสำหรับนำไปใช้ประโยชน์เพื่อการอุปโภค บริโภค และด้านการเกษตร</li> </ul> <p><u>อุปสรรค</u></p> <ul style="list-style-type: none"> <li>- สภาพภูมิประเทศ ความเปลี่ยนแปลงจากสภาวะโลกร้อน การเกิดภัยธรรมชาติที่รุนแรงมากขึ้นส่งผลกระทบต่อระบบโครงสร้างพื้นฐาน ทำให้ถนน สะพาน ขำรุดเสื่อมโทรมเร็วกว่าปกติ</li> <li>- ปัญหาน้ำท่วม</li> <li>- การดำเนินงานด้านโครงสร้างพื้นฐานมีอุปสรรคและมีปัญหาในด้านพื้นที่ซึ่งมีบางพื้นที่อยู่ในเขตติดต่อต่างอำเภอ</li> <li>- มีแหล่งน้ำแต่ขาดงบประมาณในการบริหารจัดการด้านแหล่งน้ำ เช่น ระบบผันน้ำจากแม่น้ำ</li> </ul>

แนวทางการพัฒนา	จุดแข็ง/โอกาส	จุดอ่อน/อุปสรรค
๔. ด้านสาธารณสุข	<p><u>จุดแข็ง</u></p> <ul style="list-style-type: none"> <li>- มีโรงพยาบาลส่งเสริมสุขภาพตำบลและอาสาสมัครสาธารณสุขที่มีศักยภาพสามารถให้บริการด้านสาธารณสุข</li> </ul> <p><u>โอกาส</u></p> <ul style="list-style-type: none"> <li>- พ.ร.บ.กระจายอำนาจองค์กรปกครองส่วนท้องถิ่น พ.ศ.๒๕๔๒ ได้ให้อำนาจหน้าที่ อบต. ในการจัดบริการสาธารณะทางด้านสวัสดิการสังคมและพัฒนาชุมชนกว้างขวางมากขึ้น</li> <li>- ประชาชนสามารถเข้ารับการรักษาพยาบาลในโรงพยาบาลได้ง่าย</li> </ul>	<p><u>จุดอ่อน</u></p> <ul style="list-style-type: none"> <li>- ประชาชนบางกลุ่มไม่ใส่ใจสุขภาพอนามัยของตนเอง</li> <li>- ใช้สารเคมีภาคการเกษตรมากส่งผลกระทบสุขภาพอนามัยและสิ่งแวดล้อม</li> </ul> <p><u>อุปสรรค</u></p> <ul style="list-style-type: none"> <li>- พื้นที่อยู่ห่างไกลตัวเมือง ทำให้การเดินทางไปรักษาต่อสถานพยาบาลในตัวเมืองต้องเสียค่าใช้จ่ายมากขึ้น</li> </ul>

แนวทางการพัฒนา	จุดแข็ง/โอกาส	จุดอ่อน/อุปสรรค
<p>๕. ด้านส่งเสริมการศึกษา ศาสนา วัฒนธรรม</p>	<p><u>จุดแข็ง</u></p> <ul style="list-style-type: none"> <li>- มีวัฒนธรรม ประเพณีท้องถิ่น และ ภูมิปัญญา ท้องถิ่น</li> <li>- ประชาชนมีส่วนร่วมในการสืบสาน วัฒนธรรมประเพณีท้องถิ่น</li> <li>- มีศาสนาเป็นศูนย์รวมจิตใจ ประชาชนมีจิตใจโอบอ้อมอารี เอื้อเฟื้อเผื่อแผ่</li> <li>- มีสถานศึกษาในระดับประถมศึกษา และมีมัธยมศึกษาในตำบลที่มีความพร้อมมีศักยภาพในการจัดการศึกษา</li> <li>- มีวัดเป็นสถานที่ที่สามารถพัฒนา และเสริมสร้างความพร้อมให้เป็น แหล่งวัฒนธรรม</li> <li>- มีภูมิปัญญาท้องถิ่นและมีปราชญ์ ชาวบ้าน</li> </ul> <p><u>โอกาส</u></p> <ul style="list-style-type: none"> <li>- พ.ร.บ.การศึกษาแห่งชาติจะทำให้ ภายในจังหวัดมีการจัดการศึกษาที่ สอดคล้องกับความต้องการของ ท้องถิ่นต่างๆในเขตจังหวัด</li> <li>- รัฐบาลให้โอกาสแก่เด็กนักเรียน โดยเฉพาะเด็กนักเรียนยากจนได้ เรียนหนังสือขั้นพื้นฐาน ทำให้เด็กที่ ไม่มีความรู้ ไม่ได้เรียนหนังสือหมดไป</li> <li>- รัฐบาลสนับสนุนให้แต่ละท้องถิ่นมี บทบาทในการอนุรักษ์ ฟื้นฟู เผยแพร่ ถ่ายทอดวัฒนธรรมประเพณี และภูมิ ปัญญาท้องถิ่นมากขึ้น</li> <li>- ภายในจังหวัดมีการศึกษาทุกระดับ</li> </ul>	<p><u>จุดอ่อน</u></p> <ul style="list-style-type: none"> <li>- สื่อต่างๆ เช่น โทรทัศน์ อินเทอร์เน็ต เข้ามีอิทธิพลต่อเด็กและเยาวชน ทำให้ กระแสบริโภคนิยมและวัตถุนิยมรุนแรง มากขึ้น ทำลายวิถีชีวิตดั้งเดิมของ ประชาชน</li> <li>- พ.ร.บ.กระจายอำนาจแก่องค์กร ปกครองส่วนท้องถิ่น พ.ศ. ๒๕๔๒ ให้ อบต. มีอำนาจหน้าที่จัดการศึกษา แต่ ยังไม่มีการถ่ายโอนสถานศึกษา (โรงเรียน) ให้แก่ อบต. ทำให้ไม่สามารถ ดำเนินการด้านการจัดการศึกษาได้</li> <li>- ภูมิปัญญาท้องถิ่นยังไม่ได้รับการ ส่งเสริมอย่างจริงจัง</li> </ul> <p><u>อุปสรรค</u></p> <ul style="list-style-type: none"> <li>- การอนุรักษ์วัฒนธรรมทำแต่เพียงบาง กลุ่ม</li> <li>- งบประมาณไม่เพียงพอ</li> <li>- การเจริญด้านเทคโนโลยีรับวัฒนธรรม บริโภคตามกระแสโลกาภิวัตน์ทำให้เกิด การเปลี่ยนแปลงต่อวัฒนธรรมประเพณี</li> </ul>

แนวทางการพัฒนา	จุดแข็ง/โอกาส	จุดอ่อน/อุปสรรค
๖. ด้านทรัพยากรธรรมชาติและสิ่งแวดล้อม	<p><b>จุดแข็ง</b></p> <ul style="list-style-type: none"> <li>- สภาพแวดล้อมยังมีสภาพที่ดี เนื่องจากยังไม่มีอุตสาหกรรมและชุมชนยังไม่หนาแน่น</li> </ul> <p><b>โอกาส</b></p> <ul style="list-style-type: none"> <li>- รัฐบาลมีนโยบายและให้ความสำคัญกับการอนุรักษ์ทรัพยากรธรรมชาติ รวมถึงการป้องกัน และแก้ไขปัญหาสิ่งแวดล้อม</li> </ul>	<p><b>จุดอ่อน</b></p> <ul style="list-style-type: none"> <li>- ประชาชนขาดจิตสำนึกในการรักษาทรัพยากรธรรมชาติและสิ่งแวดล้อม</li> <li>- การใช้ทรัพยากรไม่คุ้มค่า ฟุ่มเฟือย</li> </ul> <p><b>อุปสรรค</b></p> <ul style="list-style-type: none"> <li>- ภัยธรรมชาติ ปัญหาภัยแล้ง และอุทกภัย วาตภัย ฯลฯ</li> </ul>

#### การประเมินสถานการณ์สภาพแวดล้อมภายนอกที่เกี่ยวข้อง

องค์การบริหารส่วนตำบลสามตุ่มมีโครงสร้างของชุมชนและบริเวณพื้นที่ต่อเนื่อง สามารถสรุปสภาพปัญหาของชุมชนได้ ดังนี้

๑. ปัญหาด้านการคมนาคมและขนส่ง ปัจจุบันองค์การบริหารส่วนตำบลสามตุ่ม มีถนนเชื่อมโยงกับชุมชนในเขต อปท.อื่น ระบบและโครงข่ายถนน แต่ละสายส่วนใหญ่เป็นถนนลูกรัง และถนน คสล.แต่ปัญหาการคมนาคมส่วนมากคือถนนชำรุด ทำให้การคมนาคมไม่สะดวก

๒. ปัญหาขาดแคลนน้ำเพื่อการเกษตร เนื่องจากพื้นที่มีการประกอบอาชีพหลัก คือ อาชีพการเกษตรกรรม เป็นส่วนใหญ่ทำให้มีความต้องการใช้น้ำค่อนข้างมาก และยังไม่มียระบบจัดเก็บน้ำ เพื่อใช้ในฤดูแล้งที่มีประสิทธิภาพและเพียงพอต่อปริมาณการใช้

๓. ปัญหาด้านสิ่งแวดล้อมชุมชน เนื่องจากองค์การบริหารส่วนตำบลสามตุ่ม ยังเป็นพื้นที่ชนบทและทำการเกษตรเป็นส่วนใหญ่ จึงยังไม่มีกิจกรรมประกอบกิจการในพื้นที่ที่มีปัญหาด้านสิ่งแวดล้อมมากนัก แต่ยังมีปัญหาการคัดแยกขยะซึ่งอาจทำให้เกิดปัญหาด้านสุขภาพแวดล้อมชุมชนในอนาคตได้ ปัญหาผักตบชวาในลำคลองสายหลักและสายรอง และปัญหาการเผาตอซังข้าวในพื้นที่

๔. ปัญหาด้านสาธารณูปโภคและสาธารณูปการ

๔.๑ การให้บริการน้ำประปาไหลค่อย ไม่เพียงพอต่อการอุปโภค

๔.๒ ในหลายพื้นที่มีความต้องการการขยายเขตไฟฟ้าเพื่อการเกษตรและที่พักอาศัย และปัญหาไฟฟ้าดับบ่อย



**ส่วนที่ ๓**  
**การนำแผนพัฒนาท้องถิ่นไปสู่การปฏิบัติ**

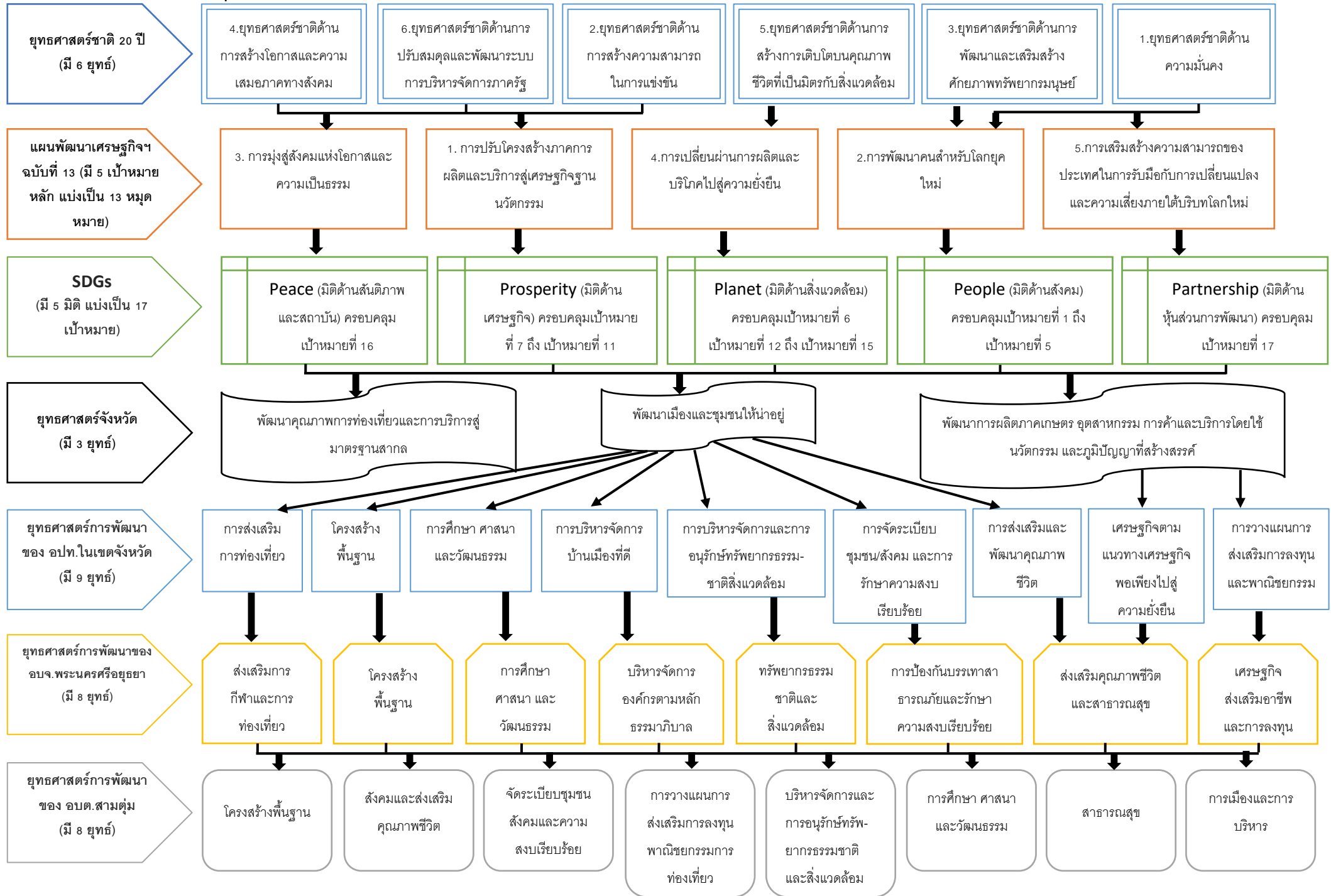
**๑. ยุทธศาสตร์การพัฒนาและแผนงาน**

ที่	ยุทธศาสตร์ชาติ ๒๐ ปี	แผนพัฒนาเศรษฐกิจและสังคมแห่งชาติ ฉบับที่ ๑๓	SDGs	ยุทธศาสตร์จังหวัด	ยุทธศาสตร์การพัฒนาขององค์กรปกครองส่วนท้องถิ่นในเขตจังหวัด	ยุทธศาสตร์ (อปท.)	กลยุทธ์	แผนงาน	หน่วยงานรับผิดชอบหลัก
๑	๒ ด้านการสร้างความสามารถในการแข่งขัน	๕ ไทยเป็นประตูการค้า การลงทุนและ ยุทธศาสตร์ทางโลจิสติกส์ที่สำคัญของภูมิภาค	๙ สร้างโครงสร้างพื้นฐานที่มีความทนทาน ส่งเสริมการพัฒนา อุตสาหกรรมที่ครอบคลุมและ ยั่งยืนและส่งเสริม นวัตกรรม	๒ การพัฒนาเมือง และชุมชนให้น่าอยู่	๑ ยุทธศาสตร์การพัฒนา ด้านโครงสร้างพื้นฐาน	๑ ยุทธศาสตร์การพัฒนา ด้านโครงสร้างพื้นฐาน	๑. การก่อสร้าง ปรับปรุง บำรุงรักษา ถนน สะพาน ทางเท้า ท่อระบายน้ำ พร้อมมี การเชื่อมโยง โครงข่ายระหว่าง หมู่บ้าน ๒. ขยายเขตไฟฟ้า ประปาหรือก่อสร้าง ระบบประปาหมู่บ้าน	-แผนงานอุตสาหกรรม และการโยธา -แผนงานเคหะและชุมชน	กองช่าง
๒	๗ การสร้างความสามารถในการแข่งขัน	๗ SMEs ที่เข้มแข็ง ศักยภาพสูง แข่งขันได้	๑๒ สร้างหลักประกันให้มีรูปแบบการผลิต และการบริโภคที่ยั่งยืน	๓ พัฒนาการผลิต ภาคเกษตร อุตสาหกรรม การค้า และบริการ โดยใช้ นวัตกรรมและภูมิปัญญาที่สร้างสรรค์	๗ เศรษฐกิจส่งเสริมอาชีพ และการลงทุน	๒ ยุทธศาสตร์การพัฒนา ด้านสังคมและส่งเสริมคุณภาพชีวิต	๑. สนับสนุนส่งเสริม อาชีพและคุณภาพชีวิตให้กับประชาชน ๒. ส่งเสริมสุขภาพ ๓. ให้ประชาชนเข้ามามีบทบาทและส่วน ร่วมในการพัฒนาท้องถิ่น	-แผนงานงบกลาง -แผนงานสร้างความเข้มแข็งของชุมชน -แผนงานการศาสนา วัฒนธรรมและ นันทนาการ	สำนักปลัด

๓	๑ ด้านความมั่นคง	๘ ไทยมีพื้นที่และเมืองอัจฉริยะที่น่าอยู่ปลอดภัย เติบโตได้อย่างยั่งยืน	๑๑ ทำให้เมืองและการตั้งถิ่นฐานของมนุษย์มีความรอบคอบปลอดภัย มีภูมิต้านทาน และยั่งยืน	๒ การพัฒนาเมืองและชุมชนให้น่าอยู่	๖ การป้องกันบรรเทาสาธารณภัยและรักษาความสงบเรียบร้อย	๓ ยุทธศาสตร์การพัฒนาด้านการจัดระเบียบชุมชนสังคมและความสงบเรียบร้อย	๑. เสริมสร้างความปลอดภัยในชีวิตและทรัพย์สิน	-แผนงานสร้างความเข้มแข็งของชุมชน -แผนงานรักษาความสงบภายใน	สำนักปลัด
๔	๗ ด้านการสร้างความสามารถในการแข่งขัน	๘ ไทยมีพื้นที่และเมืองอัจฉริยะที่น่าอยู่ปลอดภัย เติบโตได้อย่างยั่งยืน	๑๒ สร้างหลักประกันให้มีรูปแบบการผลิตและการบริโภคที่ยั่งยืน	๓ พัฒนาการผลิตภาคเกษตรอุตสาหกรรม การค้าและบริการโดยใช้นวัตกรรมและภูมิปัญญาที่สร้างสรรค์	๗ ด้านเศรษฐกิจส่งเสริมอาชีพและการลงทุน	๔ ยุทธศาสตร์การพัฒนาด้านการวางแผนการส่งเสริมการลงทุน พาณิชยกรรมและการท่องเที่ยว	๑. ส่งเสริมและสนับสนุนประชาชนตามแนวทางเศรษฐกิจพอเพียง	-แผนงานสร้างความเข้มแข็งของชุมชน	สำนักปลัด
๕	๕ ด้านการสร้างการเติบโตบนคุณภาพชีวิตที่เป็นมิตรกับสิ่งแวดล้อม	๑๑ ไทยสามารถลดความเสี่ยงและผลกระทบจากภัยธรรมชาติและการเปลี่ยนแปลงสภาพภูมิอากาศ	๑๕ ปกป้อง ฟื้นฟูและสนับสนุนการใช้ระบบนิเวศน์บนบกอย่างยั่งยืนจัดการป่าไม้อย่างยั่งยืนต่อสู้การกลายสภาพเป็นทะเลทราย หยุดการเสื่อมโทรมของที่ดินและฟื้นฟูสภาพดิน และหยุดยั้งการสูญเสียดังกล่าวความหลากหลายทางชีวภาพ	๒ การพัฒนาเมืองและชุมชนให้น่าอยู่	๕ การพัฒนาด้านการทรัพยากรธรรมชาติและสิ่งแวดล้อม	๕ ยุทธศาสตร์การพัฒนาด้านการบริหารจัดการและการอนุรักษ์ทรัพยากรธรรมชาติและสิ่งแวดล้อม	๑. บริหารทรัพยากรธรรมชาติและสิ่งแวดล้อม	-แผนงานการเกษตร	สำนักปลัด
๖	๓ ด้านการพัฒนาและเสริมสร้างศักยภาพคน	๑๒ ไทยมีกำลังคนสมรรถนะสูง มุ่งเรียนรู้อย่างต่อเนื่อง ตอบโจทย์การพัฒนาแห่งอนาคต	๔ การสร้างหลักประกันว่าทุกคนการศึกษาที่มีคุณภาพอย่างครอบคลุมและเท่าเทียม	๒ การพัฒนาเมืองและชุมชนให้น่าอยู่	๔ การพัฒนาด้านการศึกษา ศาสนาและวัฒนธรรม	๖ ยุทธศาสตร์การพัฒนาด้านการศึกษา ศาสนาและวัฒนธรรม	๑. จัดการเรียนการสอนโรงเรียน อบต. ให้ได้มาตรฐานทันสมัย สอดคล้อง	-แผนงานการศึกษา -แผนงานการศาสนา วัฒนธรรมและนันทนาการ	สำนักปลัด

			และสนับสนุน โอกาสในการ เรียนรู้ตลอดชีวิต				กับ พรบ.การศึกษา แห่งชาติ ๒. ทำนุบำรุงศาสนา ฟื้นฟูศิลปวัฒนธรรม และประเพณีต่าง ๆ		
๗	๔ ด้านการสร้างโอกาส ความเสมอภาคและ เท่าเทียมกันทางสังคม	๔ ไทยเป็นศูนย์กลาง ทางการแพทย์และ สุขภาพ มูลค่าสูง	๓ การมีสุขภาพ และความเป็นอยู่ที่ ดี	๒ การพัฒนาเมือง และชุมชนให้น่าอยู่	๒ การพัฒนาด้านการ ส่งเสริมคุณภาพชีวิต	๗ ยุทธศาสตร์การพัฒนา ด้านสาธารณสุข	๑. พัฒนาป้องกันและ ควบคุมโรค	-แผนงานสาธารณสุข	สำนักปลัด
๘	๖ ด้านการปรับสมดุล และพัฒนาระบบการ บริหารจัดการภาครัฐ	๑๒ ไทยมีกำลังคน สมรรถนะสูง มุ่งเรียนรู้ อย่างต่อเนื่อง ตอบโจทย์ การพัฒนาแห่งอนาคต	๑๖ ส่งเสริมสังคม ที่สงบสุขและ ครอบคลุมเพื่อการ พัฒนาที่ยั่งยืนให้ ทุกคนเข้าถึงความ ยุติธรรม และสร้าง สถาบันที่มี ประสิทธิภาพ รับผิดชอบและ ครอบคลุมในทุก ระดับ	๒ การพัฒนาเมือง และชุมชนให้น่าอยู่	๘ ด้านการบริหารจัดการ องค์กรตามหลักธรรมาภิ บาล	๘ ยุทธศาสตร์การพัฒนา ด้านการเมืองและการ บริหาร	๑. พัฒนาและ ส่งเสริมศักยภาพการ ปฏิบัติงานขององค์กร	-แผนงานบริหารทั่วไป	สำนักปลัด
รวม						๘ ยุทธศาสตร์		๑๓ แผนงาน	๓ ส่วน

## ๘) ความเชื่อมโยงของยุทธศาสตร์ในภาพรวม



บัญชีสรุปโครงการพัฒนา  
แผนพัฒนาท้องถิ่น (พ.ศ.2566 – 2570)

ยุทธศาสตร์	ปี 2566		ปี 2567		ปี 2568		ปี 2569		ปี 2570		รวม 5 ปี	
	จำนวนโครงการ	งบประมาณ (บาท)	จำนวนโครงการ	งบประมาณ (บาท)	จำนวนโครงการ	งบประมาณ (บาท)	จำนวนโครงการ	งบประมาณ (บาท)	จำนวนโครงการ	งบประมาณ (บาท)	จำนวนโครงการ	งบประมาณ (บาท)
<b>1. ยุทธศาสตร์การพัฒนาด้านโครงสร้างพื้นฐาน</b>												
- แผนงานอุตสาหกรรมการโยธา	56	28,151,600	23	8,279,600	24	10,336,200	22	11,179,300	25	15,441,000	150	73,387,700
- แผนงานเคหะและชุมชน	11	1,254,850	8	740,000	10	880,000	9	1,270,000	10	880,000	48	5,024,850
<b>รวม</b>	<b>67</b>	<b>29,406,450</b>	<b>31</b>	<b>9,019,600</b>	<b>34</b>	<b>11,216,200</b>	<b>31</b>	<b>12,449,300</b>	<b>35</b>	<b>16,321,000</b>	<b>198</b>	<b>78,412,550</b>
<b>2. ยุทธศาสตร์การพัฒนาด้านสังคมและส่งเสริมคุณภาพชีวิต</b>												
- แผนงานงบกลาง	5	10,303,000	5	10,524,000	5	10,745,000	5	10,966,000	5	11,187,000	25	53,725,000
- แผนงานสร้างความเข้มแข็งของชุมชน	11	693,000	11	693,000	11	693,000	11	693,000	11	693,000	55	3,465,000
- แผนงานการศาสนาวัฒนธรรมและนันทนาการ	1	500,000	1	500,000	1	500,000	1	500,000	1	500,000	5	2,500,000
<b>รวม</b>	<b>17</b>	<b>11,496,000</b>	<b>17</b>	<b>11,717,000</b>	<b>17</b>	<b>11,938,000</b>	<b>17</b>	<b>12,159,000</b>	<b>17</b>	<b>12,380,000</b>	<b>85</b>	<b>59,690,000</b>

ยุทธศาสตร์	ปี 2566		ปี 2567		ปี 2568		ปี 2569		ปี 2570		รวม 5 ปี	
	จำนวนโครงการ	งบประมาณ (บาท)	จำนวนโครงการ	งบประมาณ (บาท)	จำนวนโครงการ	งบประมาณ (บาท)	จำนวนโครงการ	งบประมาณ (บาท)	จำนวนโครงการ	งบประมาณ (บาท)	จำนวนโครงการ	งบประมาณ (บาท)
3. ยุทธศาสตร์การพัฒนา ด้านการจัดระเบียบชุมชน สังคมและความสงบ เรียบร้อย												
- แผนงานสร้างความ เข้มแข็งของชุมชน	2	110,000	2	110,000	2	110,000	2	110,000	2	110,000	10	550,000
- แผนงานรักษาความสงบ ภายใน	8	310,000	8	310,000	8	310,000	8	310,000	8	310,000	40	1,550,000
<b>รวม</b>	<b>10</b>	<b>420,000</b>	<b>10</b>	<b>420,000</b>	<b>10</b>	<b>420,000</b>	<b>10</b>	<b>420,000</b>	<b>10</b>	<b>420,000</b>	<b>50</b>	<b>2,100,000</b>
4. ยุทธศาสตร์การพัฒนา ด้านการวางแผนการส่งเสริม การลงทุนพาณิชย์ยกรรมและ การท่องเที่ยว												
- แผนงานการศาสนา วัฒนธรรมและนันทนาการ	1	30,000	1	30,000	1	30,000	1	30,000	1	30,000	5	150,000
<b>รวม</b>	<b>1</b>	<b>30,000</b>	<b>1</b>	<b>30,000</b>	<b>1</b>	<b>30,000</b>	<b>1</b>	<b>30,000</b>	<b>1</b>	<b>30,000</b>	<b>5</b>	<b>150,000</b>
5. ยุทธศาสตร์การพัฒนา ด้านการบริหารจัดการและ การอนุรักษ์ ทรัพยากรธรรมชาติ และสิ่งแวดล้อม												
- แผนงานการเกษตร	2	80,000	2	80,000	2	80,000	2	80,000	2	80,000	10	400,000
<b>รวม</b>	<b>2</b>	<b>80,000</b>	<b>2</b>	<b>80,000</b>	<b>2</b>	<b>80,000</b>	<b>2</b>	<b>80,000</b>	<b>2</b>	<b>80,000</b>	<b>10</b>	<b>400,000</b>

ยุทธศาสตร์	ปี 2566		ปี 2567		ปี 2568		ปี 2569		ปี 2570		รวม 5 ปี	
	จำนวนโครงการ	งบประมาณ (บาท)	จำนวนโครงการ	งบประมาณ (บาท)	จำนวนโครงการ	งบประมาณ (บาท)	จำนวนโครงการ	งบประมาณ (บาท)	จำนวนโครงการ	งบประมาณ (บาท)	จำนวนโครงการ	งบประมาณ (บาท)
<b>6. ยุทธศาสตร์การพัฒนาด้านการศึกษา ศาสนา และวัฒนธรรม</b>												
- แผนงานการศึกษา	17	2,078,420	17	2,078,420	17	2,078,420	17	2,078,420	17	2,078,420	85	10,392,100
- แผนงานการศาสนา วัฒนธรรมและนันทนาการ	9	260,000	9	260,000	9	260,000	9	260,000	9	260,000	45	1,300,000
<b>รวม</b>	<b>26</b>	<b>2,338,420</b>	<b>26</b>	<b>2,338,420</b>	<b>26</b>	<b>2,338,420</b>	<b>26</b>	<b>2,338,420</b>	<b>26</b>	<b>2,338,420</b>	<b>130</b>	<b>11,692,100</b>
<b>7. ยุทธศาสตร์การพัฒนาด้านสาธารณสุข</b>												
- แผนงานสาธารณสุข	8	530,000	8	530,000	8	530,000	8	530,000	8	530,000	40	2,650,000
<b>รวม</b>	<b>8</b>	<b>530,000</b>	<b>8</b>	<b>530,000</b>	<b>8</b>	<b>530,000</b>	<b>8</b>	<b>530,000</b>	<b>8</b>	<b>530,000</b>	<b>40</b>	<b>2,650,000</b>
<b>8. ยุทธศาสตร์การพัฒนาด้านการเมืองและการบริหาร</b>												
- แผนงานบริหารทั่วไป	8	1,165,000	8	1,165,000	8	1,165,000	8	1,165,000	8	1,165,000	40	5,825,000
<b>รวม</b>	<b>8</b>	<b>1,165,000</b>	<b>8</b>	<b>1,165,000</b>	<b>8</b>	<b>1,165,000</b>	<b>8</b>	<b>1,165,000</b>	<b>8</b>	<b>1,165,000</b>	<b>40</b>	<b>5,825,000</b>
<b>รวมทั้งสิ้น</b>	<b>139</b>	<b>45,465,870</b>	<b>103</b>	<b>25,300,020</b>	<b>106</b>	<b>27,717,620</b>	<b>103</b>	<b>29,171,720</b>	<b>107</b>	<b>33,264,420</b>	<b>558</b>	<b>160,919,650</b>

บัญชีสรุปโครงการพัฒนา  
ที่นำมาจากแผนพัฒนาหมู่บ้าน  
องค์การบริหารส่วนตำบลสามตุ่ม

ยุทธศาสตร์	ปี 2566		ปี 2567		ปี 2568		ปี 2569		ปี 2570		รวม 5 ปี	
	จำนวนโครงการ	งบประมาณ (บาท)	จำนวนโครงการ	งบประมาณ (บาท)	จำนวนโครงการ	งบประมาณ (บาท)	จำนวนโครงการ	งบประมาณ (บาท)	จำนวนโครงการ	งบประมาณ (บาท)	จำนวนโครงการ	งบประมาณ (บาท)
หมู่ที่ 1 บ้านสาคลี	4	350,000	5	400,000	5	250,000	5	207,060	5	165,000	24	1,372,060
รวม	4	350,000	5	400,000	5	250,000	5	207,060	5	165,000	24	1,372,060
หมู่ที่ 2 บ้านโคกจุฬา	4	350,000	5	400,000	5	250,000	5	207,060	5	165,000	24	1,372,060
รวม	4	350,000	5	400,000	5	250,000	5	207,060	5	165,000	24	1,372,060
หมู่ที่ 3 บ้านสามตุ่ม	4	350,000	5	400,000	5	250,000	5	207,060	5	165,000	24	1,372,060
รวม	4	350,000	5	400,000	5	250,000	5	207,060	5	165,000	24	1,372,060
หมู่ที่ 4 บ้านหน้าวัด	4	350,000	5	400,000	5	250,000	5	207,060	5	165,000	24	1,372,060
รวม	4	350,000	5	400,000	5	250,000	5	207,060	5	165,000	24	1,372,060
หมู่ที่ 5 บ้านท้ายวัด	4	350,000	5	400,000	5	250,000	5	207,060	5	165,000	24	1,372,060
รวม	4	350,000	5	400,000	5	250,000	5	207,060	5	165,000	24	1,372,060
หมู่ที่ 6 บ้านไทรน้อย	4	350,000	5	400,000	5	250,000	5	207,060	5	165,000	24	1,372,060
รวม	4	350,000	5	400,000	5	250,000	5	207,060	5	165,000	24	1,372,060
หมู่ที่ 7 บ้านไทรใหญ่	4	350,000	5	400,000	5	250,000	5	207,060	5	165,000	24	1,372,060
รวม	4	350,000	5	400,000	5	250,000	5	207,060	5	165,000	24	1,372,060
หมู่ที่ 8 บ้านหลุมตารอด	4	350,000	5	400,000	5	250,000	5	207,060	5	165,000	24	1,372,060
รวม	4	350,000	5	400,000	5	250,000	5	207,060	5	165,000	24	1,372,060
หมู่ที่ 9 บ้านห้วยรี	4	350,000	5	400,000	5	250,000	5	207,060	5	165,000	24	1,372,060
รวม	4	350,000	5	400,000	5	250,000	5	207,060	5	165,000	24	1,372,060
หมู่ที่ 10 บ้านห้วยรี	4	350,000	5	400,000	5	250,000	5	207,060	5	165,000	24	1,372,060
รวม	4	350,000	5	400,000	5	250,000	5	207,060	5	165,000	24	1,372,060
รวมทั้งหมด	40	3,500,000	50	4,000,000	50	2,500,000	50	2,070,600	50	1,650,000	240	13,720,600





## 2. บัญชีโครงการพัฒนาท้องถิ่น

รายละเอียดโครงการพัฒนา  
แผนพัฒนาท้องถิ่น (พ.ศ.2566 – 2570)  
องค์การบริหารส่วนตำบลสามตุ่ม

ก. ยุทธศาสตร์ชาติ 20 ปี ยุทธศาสตร์ที่ 2 ด้านการสร้างความสามารถในการแข่งขัน

ข. แผนพัฒนาเศรษฐกิจและสังคมแห่งชาติ ฉบับที่ 13 หมายเหตุที่ 5 ไทยเป็นประตูการค้าการลงทุนและยุทธศาสตร์ทางโลจิสติกส์ที่สำคัญของภูมิภาค

ค. Sustainable Development Goals: SDGs เป้าหมายที่ 9 สร้างโครงสร้างพื้นฐานที่มีความทนทาน ส่งเสริมการพัฒนาอุตสาหกรรมที่ครอบคลุมและยั่งยืน และส่งเสริมนวัตกรรม

ง. ยุทธศาสตร์จังหวัดที่ 2 ยุทธศาสตร์การพัฒนาเมืองและชุมชนให้น่าอยู่

จ. ยุทธศาสตร์การพัฒนาของ อปท. ในเขตจังหวัดที่ 1 ยุทธศาสตร์การพัฒนาด้านโครงสร้างพื้นฐาน

### 1. ยุทธศาสตร์การพัฒนาด้านโครงสร้างพื้นฐาน

#### 1.1 กลยุทธ์การก่อสร้าง ปรับปรุง บำรุงรักษา ถนน สะพาน ท่างเท้า ท่อระบายน้ำ พร้อมมีการเชื่อมโยงโครงข่ายระหว่างหมู่บ้าน

##### (1) แผนงานอุตสาหกรรมและการโยธา

ที่	โครงการ	วัตถุประสงค์	เป้าหมาย (ผลผลิตของ โครงการ)	งบประมาณ					ตัวชี้วัด (KPI)	ผลลัพธ์ที่คาดว่าจะได้รับ	หน่วยงาน รับผิดชอบ หลัก
				2566 (บาท)	2567 (บาท)	2568 (บาท)	2569 (บาท)	2570 (บาท)			
1	โครงการก่อสร้างถนน คสล. เส้นบ้านนางจ้อย เทียนบุชา หมู่ที่ 1 ถึง เส้นบ้านนายขุนทอง บุญโชติ หมู่ที่ 1	เพื่อให้มีถนนที่ได้ มาตรฐานสำหรับ การสัญจรไปมา และขนส่งพืชผล ทางการเกษตร	ก่อสร้างถนน คสล. กว้าง 4 เมตร ยาว 259 เมตร	-	-	620,000	-	-	ถนนเป็นไปตาม มาตรฐานและลักษณะ ของทางหลวงชนบท	ประชาชนได้รับความ สะดวกสบายในการ เดินทางและขนส่ง พืชผลทางการเกษตร	กองช่าง
2	โครงการก่อสร้างถนน คสล. จากสะพานข้าม คลองสาคลี ถึงสะพาน บ้านตาอัน หมู่ที่ 1	เพื่อให้มีถนนที่ได้ มาตรฐานสำหรับ การสัญจรไปมา และขนส่งพืชผล ทางการเกษตร	ก่อสร้างถนน คสล. กว้าง 4 เมตร ยาว 175 เมตร	-	-	-	420,000	-	ถนนเป็นไปตาม มาตรฐานและลักษณะ ของทางหลวงชนบท	ประชาชนได้รับความ สะดวกสบายในการ เดินทางและขนส่ง พืชผลทางการเกษตร	กองช่าง

## (1) แผนงานอุตสาหกรรมและการโยธา (ต่อ)

ที่	โครงการ	วัตถุประสงค์	เป้าหมาย (ผลผลิตของ โครงการ)	งบประมาณ					ตัวชี้วัด (KPI)	ผลลัพธ์ที่คาดว่าจะได้รับ	หน่วยงาน รับผิดชอบ หลัก
				2566 (บาท)	2567 (บาท)	2568 (บาท)	2569 (บาท)	2570 (บาท)			
3	โครงการก่อสร้างถนน คสล. บริเวณเส้นบ้าน นายวิชัย จันทะ หมู่ที่ 1 ตำบลสามตุ่ม	เพื่อให้มีถนนที่ได้ มาตรฐานสำหรับ การสัญจรไปมา และขนส่งพืชผล ทางการเกษตร	ผิวจราจรกว้าง 4 ม. ยาว 114 ม. หนา 0.15 ม. ปริมาณไม่ น้อยกว่า 456 ตร. ม.หรือตามสภาพ พื้นที่	-	-	-	-	252,300	ถนนเป็นไปตาม มาตรฐานและลักษณะ ของทางหลวงชนบท	ประชาชนได้รับความ สะดวกสบายในการ เดินทางและขนส่ง พืชผลทางการเกษตร	กองช่าง
4	โครงการก่อสร้างถนน คสล. เส้นบ้านนาย วิชาญ เทียนบุชา หมู่ที่ 1	เพื่อให้มีถนนที่ได้ มาตรฐานสำหรับ การสัญจรไปมา และขนส่งพืชผล ทางการเกษตร	ผิวจราจรกว้าง เฉลี่ย 3.00 ม. ยาว 62.00 ม. หนาเฉลี่ย 0.15 ม. ปริมาณไม่น้อยกว่า 186.00 ตร.ม.หรือ ตามสภาพพื้นที่	-	-	112,500	-	-	ถนนเป็นไปตาม มาตรฐานและลักษณะ ของทางหลวงชนบท	ประชาชนได้รับความ สะดวกสบายในการ เดินทางและขนส่ง พืชผลทางการเกษตร	กองช่าง
5	โครงการก่อสร้างถนน คสล. เส้นบ้านนางมะณี ทองคำ หมู่ที่ 1	เพื่อให้มีถนนที่ได้ มาตรฐานสำหรับ การสัญจรไปมา และขนส่งพืชผล ทางการเกษตร	ผิวจราจรกว้าง เฉลี่ย 3.00 ม. ยาว 264.00 ม. หนาเฉลี่ย 0.15 ม. ปริมาณไม่น้อยกว่า 792.00 ตร.ม.หรือ ตามสภาพพื้นที่	-	451,700	-	-	-	ถนนเป็นไปตาม มาตรฐานและลักษณะ ของทางหลวงชนบท	ประชาชนได้รับความ สะดวกสบายในการ เดินทางและขนส่ง พืชผลทางการเกษตร	กองช่าง

## (1) แผนงานอุตสาหกรรมและการโยธา (ต่อ)

ที่	โครงการ	วัตถุประสงค์	เป้าหมาย (ผลผลิตของ โครงการ)	งบประมาณ					ตัวชี้วัด (KPI)	ผลลัพธ์ที่คาดว่าจะได้รับ	หน่วยงาน รับผิดชอบ หลัก
				2566 (บาท)	2567 (บาท)	2568 (บาท)	2569 (บาท)	2570 (บาท)			
6	โครงการก่อสร้างลานตากข้าว คสล. บริเวณศูนย์การเรียนรู้ หมู่ที่ 1	เพื่อใช้ในการตากพืชผลทางการเกษตร	ก่อสร้างลานตากข้าง คสล.	-	-	-	-	100,000	มีลานตากข้าวเพิ่มขึ้น 1 แห่ง	มีลานตากพืชผลทางการเกษตรเพียงพอให้แก่ประชาชน	กองช่าง
7	โครงการต่อเติมศูนย์การเรียนรู้ หมู่ที่ 1	เพื่อให้ประชาชนได้ใช้ประโยชน์ในการดำเนินการกิจกรรมต่างๆ	กว้าง 7.00 ม. ยาว 7.80 ม. สูง 4.50 ม. หรือมีพื้นที่ใช้สอยไม่น้อยกว่า 54.60 ตร.ม.	-	-	-	276,700	-	มีการต่อเติมศูนย์การเรียนรู้เพิ่มขึ้น 1 แห่ง	ประชาชนได้ใช้ประโยชน์จากการดำเนินการกิจกรรมต่างๆ	กองช่าง
8	โครงการก่อสร้างถนน คสล. จากทางเข้าโรงเรียนสาครวิทยา ถึงบ้านครูสัมฤทธิ์ เทียนบูชา หมู่ที่ 1	เพื่อให้มีถนนที่ได้มาตรฐานสำหรับการสัญจรไปมาและขนส่งพืชผลทางการเกษตร	ผิวจราจรกว้าง 3.00 เมตร ยาว 150.00 เมตร หนา 0.15 เมตร หรือตามสภาพพื้นที่	280,000	-	-	-	-	ถนนเป็นไปตามมาตรฐานและลักษณะของทางหลวงชนบท	ประชาชนได้รับความสะดวกสบายในการเดินทางและขนส่งพืชผลทางการเกษตร	กองช่าง

## (1) แผนงานอุตสาหกรรมและการโยธา (ต่อ)

ที่	โครงการ	วัตถุประสงค์	เป้าหมาย (ผลผลิตของ โครงการ)	งบประมาณ					ตัวชี้วัด (KPI)	ผลลัพธ์ที่คาดว่าจะได้รับ	หน่วยงาน รับผิดชอบ หลัก
				2566 (บาท)	2567 (บาท)	2568 (บาท)	2569 (บาท)	2570 (บาท)			
9	โครงการก่อสร้างลาน เอนกประสงค์บริเวณ ศูนย์การเรียนรู้และ พัฒนาเกษตรกรครบ วงจร หมู่ที่ 1 ตำบล สามตุ่ม	เพื่อให้ประชาชน ได้ใช้ประโยชน์ จากลาน เอนกประสงค์ใน การดำเนิน กิจกรรมต่างๆ	ลานเอนกประสงค์ กว้าง 15 ม.ยาว 20 ม.หนา 0.12 ม. พื้นที่ใช้สอยไม่ น้อยกว่า 300 ตร. ม. หรือตามสภาพ พื้นที่	115,600	-	-	-	-	มีลานเอนกประสงค์ใน การดำเนินกิจกรรม ต่างๆ เพิ่มขึ้น 1 แห่ง	ประชาชนได้ใช้ ประโยชน์จากลาน เอนกประสงค์ในการ ดำเนินกิจกรรมต่างๆ	กองช่าง
10	โครงการเสริมดินลง ลูกรังจากบ้านนาง สมปอง พรหมราช ถึง บ้านนางอนิตตา ธนะวรรณ หมู่ที่ 1	เพื่อให้มีถนนที่ได้ มาตรฐานสำหรับ การสัญจรไปมา และขนส่งพืชผล ทางการเกษตร	ผิวจราจรกว้าง 4.00 เมตร ยาว 335.00 เมตร เสริมดินสูง 0.50 เมตร ลูกรังหนา 0.15 เมตร หรือ ตามสภาพพื้นที่	383,600	-	-	-	-	ถนนเป็นไปตาม มาตรฐานและลักษณะ ของทางหลวงชนบท	ประชาชนได้รับความ สะดวกสบายในการ เดินทางและขนส่ง พืชผลทางการเกษตร	กองช่าง
11	โครงการเสริมดินลง ลูกรังบริเวณเส้นบ้าน นายแสวง พันธุ์เพ็ง หมู่ ที่ 1	เพื่อให้มีถนนที่ได้ มาตรฐานสำหรับ การสัญจรไปมา และขนส่งพืชผล ทางการเกษตร	ผิวจราจรกว้าง 3.00 เมตร ยาว 73.00 เมตร ลูกรังหนา 0.15 เมตรหรือตาม สภาพพื้นที่	-	60,400	-	-	-	ถนนเป็นไปตาม มาตรฐานและลักษณะ ของทางหลวงชนบท	ประชาชนได้รับความ สะดวกสบายในการ เดินทางและขนส่ง พืชผลทางการเกษตร	กองช่าง

## (1) แผนงานอุตสาหกรรมและการโยธา (ต่อ)

ที่	โครงการ	วัตถุประสงค์	เป้าหมาย (ผลผลิตของ โครงการ)	งบประมาณ					ตัวชี้วัด (KPI)	ผลลัพธ์ที่คาดว่าจะได้รับ	หน่วยงาน รับผิดชอบ หลัก
				2566 (บาท)	2567 (บาท)	2568 (บาท)	2569 (บาท)	2570 (บาท)			
12	โครงการถมดินลงลูกรังจากหลังบ้าน ครูสำริด เทียนบูชา ถึงบ้านนางมะณี ทองดี หมู่ที่ 1	เพื่อให้มีถนนที่ได้มาตรฐานสำหรับการสัญจรไปมา และขนส่งพืชผลทางการเกษตร	ผิวจราจรกว้าง 3 เมตร ยาว 264 เมตร เสริมดินสูงเฉลี่ย 0.50 เมตร ลูกรังหนาเฉลี่ย 0.20 เมตร หรือตามสภาพพื้นที่	-	-	-	200,000	-	ถนนเป็นไปตามมาตรฐานและลักษณะของทางหลวงชนบท	ประชาชนได้รับความสะดวกสบายในการเดินทางและขนส่งพืชผลทางการเกษตร	กองช่าง
13	โครงการขยายเขตประปาหมู่บ้าน หมู่ที่ 1	เพื่อให้ประชาชนมีน้ำไว้ใช้อุปโภคบริโภค ทัวถึงและเพียงพอ	ขยายเขตประปาส่วนภูมิภาค หมู่ที่ 1	-	100,000	-	-	-	จำนวนครัวเรือนที่ใช้น้ำประปาที่เพิ่มขึ้น	ประชาชนมีน้ำใช้อุปโภค บริโภค ทัวถึงและเพียงพอ	กองช่าง
14	โครงการย้ายท่อเมนประปา จากบ้านครูสำริด เทียนบูชา ถึงบ้านนางมะณี ทองดี หมู่ที่ 1	เพื่อเปลี่ยนแนวท่อเมนประปาให้อยู่ในจุดที่เหมาะสม	ย้ายท่อเมนประปา ระยะทางยาว 263.00 เมตร	-	-	-	-	39,600	จำนวนจุดที่มีการย้ายท่อเมนที่เพิ่มขึ้น	ช่วยป้องกันความเสียหายของแนวท่อประปาจากการจราจร ฯลฯ	กองช่าง
15	โครงการขยายเขตประปาจากบ้านนางธนิตดา ณะวรรณ์ ถึงบ้านนางสมปอง พรหมราช ม.1	เพื่อให้ประชาชนมีน้ำไว้ใช้อุปโภคบริโภค ทัวถึงและเพียงพอ	ขยายเขตประปา ระยะทาง 335.00 เมตร	-	-	39,600	-	-	จำนวนครัวเรือนที่ใช้น้ำประปาที่เพิ่มขึ้น	ประชาชนมีน้ำใช้อุปโภค บริโภค ทัวถึงและเพียงพอ	กองช่าง

## (1) แผนงานอุตสาหกรรมและการโยธา (ต่อ)

ที่	โครงการ	วัตถุประสงค์	เป้าหมาย (ผลผลิตของ โครงการ)	งบประมาณ					ตัวชี้วัด (KPI)	ผลลัพธ์ที่คาดว่าจะได้รับ	หน่วยงาน รับผิดชอบ หลัก
				2566 (บาท)	2567 (บาท)	2568 (บาท)	2569 (บาท)	2570 (บาท)			
16	โครงการขยายเขต ประปา จากศูนย์การ เรียนรู้ หมู่ที่ 1 ถึงบ้าน นายขุนทอง บุญโชติ (สุดเขต ม.1 ติดต่อ ม.3)	เพื่อให้ประชาชนมี น้ำไว้ใช้อุปโภค บริโภค ทัวถึงและ เพียงพอ	ขยายเขตประปา จากศูนย์การ เรียนรู้ หมู่ที่ 1 ถึงบ้านนาย ขุนทอง บุญโชติ (สุดเขต ม.1 ติดต่อ ม.3)	-	-	-	173,000	-	จำนวนครัวเรือน ที่ใช้น้ำประปาที่ เพิ่มขึ้น	ประชาชนมีน้ำใช้ อุปโภค บริโภค ทัวถึง และเพียงพอ	กองช่าง
17	โครงการก่อสร้างถนน คสล.จากบ้านผู้ใหญ่ สมพร ถึงบ้านนาย บุญธรรม เกตุจำปา หมู่ที่ 2	เพื่อให้มีถนนที่ได้ มาตรฐานสำหรับ การสัญจรไปมา และขนส่งพืชผล ทางการเกษตร	ถนน คสล.หนา เฉลี่ย 0.15 ม. กว้าง 4 ม. ยาว 360 ม.	-	-	-	650,000	-	ถนนเป็นไปตาม มาตรฐานและ ลักษณะของทาง หลวงชนบท	ประชาชนได้รับความ สะดวกในการ เดินทางและขนส่ง พืชผลทางการเกษตร	กองช่าง
18	โครงการปรับปรุงถนน ลงลูกรัง จากสะพานปูน วัดโคกจุฬา ถึงบ้านนาย ชิต กิจเจตน์ หมู่ที่ 2	เพื่อให้มีถนน สำหรับการสัญจร ไปมาและขนส่ง พืชผลทางการ เกษตร	ผิวจราจรกว้าง เฉลี่ย 3.00 ม. ยาว 574.00 ม. หนาเฉลี่ย 0.15 ม. หรือตาม สภาพพื้นที่	-	-	-	-	129,000	ถนนเป็นไปตาม มาตรฐาน	ประชาชนได้รับความ สะดวกในการ เดินทางและขนส่ง พืชผลทางการเกษตร	กองช่าง

## (1) แผนงานอุตสาหกรรมและการโยธา (ต่อ)

ที่	โครงการ	วัตถุประสงค์	เป้าหมาย (ผลผลิตของ โครงการ)	งบประมาณ					ตัวชี้วัด (KPI)	ผลลัพธ์ที่คาดว่าจะได้รับ	หน่วยงาน รับผิดชอบ หลัก
				2566 (บาท)	2567 (บาท)	2568 (บาท)	2569 (บาท)	2570 (บาท)			
19	โครงการเสริมดินลง ลูกรังจากบ้านนาง สมปอง ถึงบ้านนายชูป หมู่ที่ 2	เพื่อให้มีถนนที่ได้ มาตรฐานสำหรับ การสัญจรไปมา และขนส่งพืชผล ทางการเกษตร	เสริมดินลงลูกรัง กว้าง 3 ม. ยาว 1,800 ม. หนาเฉลี่ย 0.15 ม.	-	200,000	-	-	-	ถนนเป็นไปตาม มาตรฐาน	ประชาชนได้รับความ สะดวกสบายในการ เดินทางและขนส่ง พืชผลทางการเกษตร	กองช่าง
20	โครงการเสริมดินลง ลูกรัง จากบ้านนางปลั่ง หอมมะรีน ถึงบ้านนาง สมปอง พรหมราช หมู่ที่ 2	เพื่อถนนมี มาตรฐานสำหรับ การสัญจรไปมา และขนส่งพืชผล ทางการเกษตร	จุดที่ 1 ผิวจราจรกว้าง เฉลี่ย 3 ม. ยาว 260 ม. เสริมดินสูงเฉลี่ย 0.85 ม. ลูกรังหนาเฉลี่ย 0.15 ม. หรือตามสภาพพื้นที่ จุด 2 ผิวจราจรกว้างเฉลี่ย 4 ม. ยาว 60 ม. เสริมดิน สูงเฉลี่ย 0.85 ม. ลูกรัง หนาเฉลี่ย 0.15 ม. หรือ ตามสภาพพื้นที่	490,500	113,000	-	-	-	ถนนเป็นไปตาม มาตรฐาน	ประชาชนได้รับความ สะดวกสบายในการ เดินทางและขนส่ง พืชผลทางการเกษตร	กองช่าง
21	โครงการก่อสร้างถนน คสล. เส้นบ้านนาย บุญธรรม เกตุจำปา ถึง บ้านนางสง่า ขยายศรี หมู่ที่ 2 ตำบลสามตุ่ม	เพื่อให้มีถนนที่ได้ มาตรฐานสำหรับ การสัญจรไปมา และขนส่งพืชผล ทางการเกษตร	ผิวจราจรกว้าง 3 ม. ยาว 139 ม. หนา เฉลี่ย 0.15 ม. ปริมาณ ไม่น้อยกว่า 417 ตร. ม. หรือตามสภาพพื้นที่	248,800	-	-	-	-	ถนนเป็นไปตาม มาตรฐานและ ลักษณะของทาง หลวงชนบท	ประชาชนได้รับความ สะดวกสบายในการ เดินทางและขนส่ง พืชผลทางการเกษตร	กองช่าง



## (1) แผนงานอุตสาหกรรมและการโยธา (ต่อ)

ที่	โครงการ	วัตถุประสงค์	เป้าหมาย (ผลผลิตของ โครงการ)	งบประมาณ					ตัวชี้วัด (KPI)	ผลลัพธ์ที่คาดว่าจะได้รับ	หน่วยงาน รับผิดชอบ หลัก
				2566 (บาท)	2567 (บาท)	2568 (บาท)	2569 (บาท)	2570 (บาท)			
22	โครงการลงหินคลุกจาก นายนายประทีป ธนะโชติ หมู่ที่ 2 ถึงเขตติดต่อ หมู่ ที่ 4 ตำบลสามตุ่ม	เพื่อให้มีถนนที่ได้ มาตรฐานสำหรับ การสัญจรไปมา และขนส่งพืชผล ทางการเกษตร	ผิวจราจรกว้าง 4.00 ม. ยาว 800.00 ม. หนา 0.20 ม.หรือ ตามสภาพพื้นที่	-	-	-	288,000	-	ถนนเป็นไปตาม มาตรฐาน	ประชาชนได้รับความ สะดวกสบายในการ เดินทางและขนส่ง พืชผลทางการเกษตร	กองช่าง
23	โครงการถมดินบริเวณ บ่อหลังศูนย์การเรียนรู้ หมู่ที่ 2	เพื่อให้ถนนมีความ แข็งแรงมากขึ้น	ถมดินกว้างเฉลี่ย 24.25 เมตร ยาว เฉลี่ย 28.75 เมตร ลึกเฉลี่ย 3.00 เมตร	-	582,600	-	-	-	มีพื้นที่ถมดิน เพิ่มขึ้น 1 แห่ง	เพิ่มพื้นที่ใช้สอยใน การจัดกิจกรรม สาธารณะ	กองช่าง
24	โครงการถมดินฝังท่อ ระบายน้ำ หน้าบ้านนาย ชิต กิตเจตน์ หมู่ที่ 2	เพื่อช่วยให้การ ระบายน้ำท่วมขัง ในพื้นที่เป็นไปด้วย ความสะดวก รวดเร็ว	ฝังท่อระบายน้ำ คสล. Dia 1.00 เมตร จำนวน 6.00 ท่อน ผิวจราจรกว้างเฉลี่ย 3.50 เมตร ยาว 17.00 เมตร ถมดิน สูงเฉลี่ย 3.50 เมตร ลูกรังหนาเฉลี่ย 0.20 เมตรหรือลง ตามสภาพพื้นที่	-	-	215,500	-	-	สามารถลดพื้นที่น้ำ ท่วมขังได้ จำนวน 1 แห่ง	ช่วยป้องกันการ เสียหายของผิวจราจร จากน้ำท่วมขัง และ ระบายน้ำท่วมขังใน พื้นที่ได้อย่างรวดเร็ว	กองช่าง

## (1) แผนงานอุตสาหกรรมและการโยธา (ต่อ)

ที่	โครงการ	วัตถุประสงค์	เป้าหมาย (ผลผลิตของ โครงการ)	งบประมาณ					ตัวชี้วัด (KPI)	ผลลัพธ์ที่คาดว่าจะได้รับ	หน่วยงาน รับผิดชอบ หลัก
				2566 (บาท)	2567 (บาท)	2568 (บาท)	2569 (บาท)	2570 (บาท)			
25	โครงการก่อสร้างคานคอดน้ำ คสล. บริเวณหลังบ้านนายชิต กิตเจตณี หมู่ที่ 2	เพื่อประชาชนมีสถานที่วางเครื่องสำหรับวิดน้ำเข้าพื้นที่	คานคอดน้ำ คสล. ขนาดกว้าง 3.00 เมตร ยาว 5.00 เมตร สูงเฉลี่ย 1.40 เมตรหรือตามสภาพพื้นที่	-	-	-	-	110,700	มีคานคอดน้ำเพิ่มขึ้น 1 แห่ง	ประชาชนมีสถานที่วิดน้ำเพื่อทำการเกษตร	กองช่าง
26	โครงการก่อสร้างถนนคสล. เส้นบ้านนายบุญธรรม เกตุจำปา ถึงบ้านนางสง่า ขยายศรี หมู่ที่ 2	เพื่อให้มีถนนที่ได้มาตรฐานสำหรับการสัญจรไปมาและขนส่งพืชผลทางการเกษตร	จุดที่ 1 ผิวจราจรกว้างเฉลี่ย 3.00 ม. ยาว 304.00 ม. หนาเฉลี่ย 0.15 ม. ปริมาณไม่น้อยกว่า 912.00 ตร.ม.หรือตามสภาพพื้นที่ จุดที่ 2 ผิวจราจรกว้างเฉลี่ย 4.00 ม. ยาว 839.00 ม. หนาเฉลี่ย 0.15 ม. ปริมาณไม่น้อยกว่า 3,356.00 ตร.ม.หรือตามสภาพพื้นที่	-	-	608,000	-	1,677,900	ถนนเป็นไปตามมาตรฐานและลักษณะของทางหลวงชนบท	ประชาชนได้รับความสะดวกสบายในการเดินทางและขนส่งพืชผลทางการเกษตร	กองช่าง

## (1) แผนงานอุตสาหกรรมและการโยธา (ต่อ)

ที่	โครงการ	วัตถุประสงค์	เป้าหมาย (ผลผลิตของ โครงการ)	งบประมาณ					ตัวชี้วัด (KPI)	ผลลัพธ์ที่คาดว่าจะได้รับ	หน่วยงาน รับผิดชอบ หลัก
				2566 (บาท)	2567 (บาท)	2568 (บาท)	2569 (บาท)	2570 (บาท)			
27	โครงการเสริมดินลูกรังจากวัดโคกจุฬา ถึงบ้านนางลำไย โคมลวานิช หมู่ที่ 2	เพื่อให้มีถนนที่ได้มาตรฐานสำหรับการสัญจรไปมาและขนส่งพืชผลทางการเกษตร	ผิวจราจรกว้าง 3.50 เมตร ยาว 544.00 เมตร เสริมดินสูง 0.50 เมตร ลูกรังหนาเฉลี่ย 0.15 เมตร หรือตามสภาพพื้นที่	550,400	-	-	-	-	ถนนเป็นไปตามมาตรฐาน	ประชาชนได้รับความสะดวกสบายในการเดินทางและขนส่งพืชผลทางการเกษตร	กองช่าง
28	โครงการก่อสร้างถนนคสล. จากสะพานวัดโคกจุฬา หมู่ที่ 2 ถึงเขตติดต่อหมู่ที่ 9 ตำบลสามตุ่ม	เพื่อให้มีถนนที่ได้มาตรฐานสำหรับการสัญจรไปมาและขนส่งพืชผลทางการเกษตร	ผิวจราจรกว้าง 4.00 เมตร ยาว 782 เมตร หนา 0.15 เมตรหรือตามสภาพพื้นที่	-	1,800,000	-	-	-	ถนนเป็นไปตามมาตรฐานและลักษณะของทางหลวงชนบท	ประชาชนได้รับความสะดวกสบายในการเดินทางและขนส่งพืชผลทางการเกษตร	กองช่าง
29	โครงการขยายเขตประปาบริเวณบ้าน ผช.ธัญธร ถึงบ้านนางสมปอง พรหมราช หมู่ที่ 2	เพื่อให้ประชาชนมีน้ำไว้ใช้อุปโภคบริโภค ทัวถึงและเพียงพอ	ขยายเขตประปา ระยะทางยาว 243.00 เมตร	45,900	-	-	-	-	จำนวนครัวเรือนที่ใช้น้ำประปาที่เพิ่มขึ้น	ประชาชนมีน้ำใช้อุปโภค บริโภค ทัวถึงและเพียงพอ	กองช่าง
30	โครงการขยายเขตประปา จากวัดโคกจุฬา ถึงบ้านนางลำไย โคมลวานิช หมู่ที่ 2	เพื่อให้ประชาชนมีน้ำไว้ใช้อุปโภคบริโภค ทัวถึงและเพียงพอ	ขยายเขตประปา ระยะทางยาว 678.00 เมตร	-	-	-	-	80,300	จำนวนครัวเรือนที่ใช้น้ำประปาที่เพิ่มขึ้น	ประชาชนมีน้ำใช้อุปโภค บริโภค ทัวถึงและเพียงพอ	กองช่าง

## (1) แผนงานอุตสาหกรรมและการโยธา (ต่อ)

ที่	โครงการ	วัตถุประสงค์	เป้าหมาย (ผลผลิตของ โครงการ)	งบประมาณ					ตัวชี้วัด (KPI)	ผลลัพธ์ที่คาดว่าจะได้รับ	หน่วยงาน รับผิดชอบ หลัก
				2566 (บาท)	2567 (บาท)	2568 (บาท)	2569 (บาท)	2570 (บาท)			
31	โครงการก่อสร้างถนน คสล. เส้นบ้านนาย สมศักดิ์ สุขทรัพย์ศรี ถึง บ้านนางสุวรรณา เสาศูภาพ หมู่ที่ 3	เพื่อให้มีถนนที่ได้ มาตรฐานสำหรับ การสัญจรไปมา และขนส่งพืชผล ทางการเกษตร	ผิวจราจรกว้าง 3.50 ม. ยาว 222.00 ม. หนา 0.15 ม.	-	-	-	-	511,000	ถนนเป็นไปตาม มาตรฐานและลักษณะ ของทางหลวงชนบท	ประชาชนได้รับความ สะดวกสบายในการ เดินทางและขนส่ง พืชผลทางการเกษตร	กองช่าง
32	โครงการเสริมดินลง ลูกรัง เส้นบ้านนางสมัย กิจพจน์ หมู่ที่ 3	เพื่อให้มีถนนที่ได้ มาตรฐานสำหรับ การสัญจรไปมา และขนส่งพืชผล ทางการเกษตร	ผิวจราจรกว้าง 3 ม.ยาว 500 ม. หนาเฉลี่ย 0.15 ม.	-	-	260,000	-	-	ถนนเป็นไปตาม มาตรฐาน	ประชาชนได้รับความ สะดวกสบายในการ เดินทางและขนส่ง พืชผลทางการเกษตร	กองช่าง
33	โครงการลงลูกรังไหล่ ทางถนนซอยรางทอง หมู่ที่ 3	เพื่อให้มีถนนที่ได้ มาตรฐานสำหรับ การสัญจรไปมา และขนส่งพืชผล ทางการเกษตร	ลงลูกรังไหล่ทาง ถนนซอยราง ทอง หมู่ที่ 3	-	29,100	-	-	-	ถนนเป็นไปตาม มาตรฐาน	ประชาชนได้รับความ สะดวกสบายในการ เดินทางและขนส่ง พืชผลทางการเกษตร	กองช่าง
34	โครงการซ่อมแซมถนน คสล. เลียบลำรางราง ทอง หมู่ที่ 3	เพื่อความ ปลอดภัยในชีวิต และทรัพย์สิน	กว้าง 4 ม. ยาว 136 ม. หนา 0.15 พท.ไม่ น้อยกว่า 544 ตร.ม.หรือตาม สภาพพื้นที่	-	-	376,000	-	-	จำนวนจุดที่ติดตั้ง กระຈกที่เพิ่มขึ้น	ลดความเสี่ยงการ สูญเสียชีวิตและ ทรัพย์สินจาก การจราจร	กองช่าง

## (1) แผนงานอุตสาหกรรมและการโยธา (ต่อ)

ที่	โครงการ	วัตถุประสงค์	เป้าหมาย (ผลผลิตของ โครงการ)	งบประมาณ					ตัวชี้วัด (KPI)	ผลลัพธ์ที่คาดว่าจะได้รับ	หน่วยงาน รับผิดชอบ หลัก
				2566 (บาท)	2567 (บาท)	2568 (บาท)	2569 (บาท)	2570 (บาท)			
35	โครงการก่อสร้างสะพาน ทางเดินเท้า คสล. หมู่ที่ 3	เพื่อให้มีถนนที่ได้ มาตรฐานสำหรับ การสัญจรไปมา และขนส่งพืชผล ทางการเกษตร	สะพานทางเดิน เท้า คสล. กว้าง 1.50 ม. ยาว 146,000 ม.	661,800	-	-	-	-	สะพานเป็นไปตาม มาตรฐานและลักษณะ ของทางหลวงชนบท	ประชาชนได้รับความ สะดวกสบายในการ เดินทางและขนส่ง พืชผลทางการเกษตร	กองช่าง
36	โครงการปักเสาเข็มริม คลองขยายถนน หมู่ที่ 3	เพื่อป้องกันถนน ทรุดตัว และ ประชาชนได้รับ ความสะดวก ปลอดภัยในการ สัญจร	ปักเสาเข็มริม คลองขยายถนน หมู่ที่ 3 กว้าง 1.00 ม. ยาว 160.00 ม. หนา 0.15 ม.	990,000	-	-	-	-	ถนนทรุดตัวที่ลดลง	ป้องกันถนนทรุดตัว และประชาชนได้รับ ความสะดวก ปลอดภัยในการ สัญจร	กองช่าง
37	โครงการฝังท่อระบาย น้ำ เส้นบ้านนางสีนวล โกมลวานิช ถึงบ้านนาง นิภา มาลัยทอง หมู่ที่ 3	เพื่อการระบายน้ำ แก้ปัญหาน้ำท่วม ขัง	ฝังท่อระบายน้ำ ท่อ PVC. Ø 12" (ชั้น 5) บ่อพัก ขนาด 0.50 × 0.60 ม. หรือตาม สภาพพื้นที่	212,500	-	-	-	-	จำนวนพื้นที่น้ำท่วมขัง ในพื้นที่ที่ลดลง	ช่วยป้องกันการ เสียหายของผิวจราจร จากน้ำท่วม และช่วย การระบายน้ำท่วมขัง	กองช่าง
38	โครงการฝังท่อระบายน้ำ ในหมู่บ้าน หมู่ที่ 3	เพื่อการระบายน้ำ แก้ปัญหาน้ำท่วม ขัง	ฝังท่อระบายน้ำ จำนวน 82 ท่อน	-	218,800	-	-	-	จำนวนพื้นที่น้ำท่วมขัง ในพื้นที่ที่ลดลง	ช่วยป้องกันการ เสียหายของผิวจราจร จากน้ำท่วม และช่วย การระบายน้ำท่วมขัง	กองช่าง

## (1) แผนงานอุตสาหกรรมและการโยธา (ต่อ)

ที่	โครงการ	วัตถุประสงค์	เป้าหมาย (ผลผลิตของ โครงการ)	งบประมาณ					ตัวชี้วัด (KPI)	ผลลัพธ์ที่คาดว่าจะได้รับ	หน่วยงาน รับผิดชอบ หลัก
				2566 (บาท)	2567 (บาท)	2568 (บาท)	2569 (บาท)	2570 (บาท)			
39	โครงการเสริมดินลง ลูกรัง บ้านนางสมปอง สวนพฤษ หมู่ที่ 3	เพื่อให้มีถนนที่ได้ มาตรฐานสำหรับ การสัญจรไปมา และขนส่งพืชผล ทางการเกษตร	ผิวจราจรกว้าง 3.50 เมตร ยาว 240.00 เมตร เสริมดินสูง 0.50 เมตร ลูกรังหน้า เฉลี่ย 0.15 เมตร	-	-	200,000	-	-	จำนวนถนนลูกรังที่ เพิ่มขึ้น 1 แห่ง	ประชาชนได้รับความ สะดวกสบายในการ เดินทางและขนส่ง พืชผลทางการเกษตร	กองช่าง
40	โครงการก่อสร้างถนน คสล. เส้นเลียบบำราจ ราวทอง หมู่ที่ 3	เพื่อให้มีถนนที่ได้ มาตรฐานสำหรับ การสัญจรไปมา และขนส่งพืชผล ทางการเกษตร	<u>ช่วงที่ 1</u> ผิวจราจร 4.00 เมตร ยาว 134.00 เมตร หนา 0.15 เมตร <u>ช่วงที่ 2</u> ผิวจราจร 3.00 เมตร ยาว 109.00 เมตร หนา 0.15 เมตร	-	-	-	500,000	-	ถนนเป็นไปตาม มาตรฐานและลักษณะ ของทางหลวงชนบท	ประชาชนได้รับความ สะดวกสบายในการ เดินทางและขนส่ง พืชผลทางการเกษตร	กองช่าง
41	โครงการก่อสร้างถนน คสล. เส้นบ้านนาง สมนึก เจริญงามวัฒน์ หมู่ที่ 4	เพื่อให้มีถนนที่ได้ มาตรฐานสำหรับ การสัญจรไปมา และขนส่งพืชผล ทางการเกษตร	ผิวจราจรกว้างเฉลี่ย 3.00 ม. ยาว 123.00 ม. หนา เฉลี่ย 0.15 ม. ปริมาณไม่น้อยกว่า 369.00 ตร.ม. หรือ ตามสภาพพื้นที่	-	-	-	-	213,500	ถนนเป็นไปตาม มาตรฐานและลักษณะ ของทางหลวงชนบท	ประชาชนได้รับความ สะดวกสบายในการ เดินทางและขนส่ง พืชผลทางการเกษตร	กองช่าง

## (1) แผนงานอุตสาหกรรมและการโยธา (ต่อ)

ที่	โครงการ	วัตถุประสงค์	เป้าหมาย (ผลผลิตของ โครงการ)	งบประมาณ					ตัวชี้วัด (KPI)	ผลลัพธ์ที่คาดว่าจะได้รับ	หน่วยงาน รับผิดชอบ หลัก
				2566 (บาท)	2567 (บาท)	2568 (บาท)	2569 (บาท)	2570 (บาท)			
42	โครงการก่อสร้างถนนคสล. จากบริเวณบ้านนายชูชาติ ยินดีรัมย์ ถึงบ้านนายเสกสรร กาญจนสมบัติ หมู่ที่ 4 ตำบลสามตุ่ม	เพื่อให้มีถนนที่ได้มาตรฐานสำหรับการสัญจรไปมา และขนส่งพืชผลทางการเกษตร	ผิวจราจรกว้าง 4.00 เมตร ยาว 116.00 เมตร หนา 0.10 เมตร หรือลงตามสภาพพื้นที่	-	-	-	300,000	-	ถนนเป็นไปตามมาตรฐานและลักษณะของทางหลวงชนบท	ประชาชนได้รับความสะดวกสบายในการเดินทางและขนส่งพืชผลทางการเกษตร	กองช่าง
43	โครงการก่อสร้างถนนลาดยางแอสฟัลท์-ติกคอนกรีต เส้นแยกหลังโรงเรียนวัดสามตุ่มถึงบ้าน ผญ.สิน หมู่ที่ 4	เพื่อให้มีถนนที่ได้มาตรฐานสำหรับการสัญจรไปมา และขนส่งพืชผลทางการเกษตร	ผิวจราจรกว้าง 3.00 เมตร ยาว 161.00 เมตร หนา 0.15 เมตร หรือลงตามสภาพพื้นที่	-	-	45,000	-	-	ถนนเป็นไปตามมาตรฐานและลักษณะของทางหลวงชนบท	ประชาชนได้รับความสะดวกสบายในการเดินทางและขนส่งพืชผลทางการเกษตร	กองช่าง
44	โครงการลงหินคลุก เส้นซอยบ้านตาเหลือ หมู่ที่ 4	เพื่อให้มีถนนที่ได้มาตรฐานสำหรับการสัญจรไปมา และขนส่งพืชผลทางการเกษตร	ผิวจราจรกว้าง 3.00 เมตร ยาว 178.00 เมตร หนา 0.15 เมตร หรือลงตามสภาพพื้นที่	-	50,000	-	-	-	ถนนเป็นไปตามมาตรฐาน	ประชาชนได้รับความสะดวกสบายในการเดินทางและขนส่งพืชผลทางการเกษตร	กองช่าง

## (1) แผนงานอุตสาหกรรมและการโยธา (ต่อ)

ที่	โครงการ	วัตถุประสงค์	เป้าหมาย (ผลผลิตของ โครงการ)	งบประมาณ					ตัวชี้วัด (KPI)	ผลลัพธ์ที่คาดว่าจะได้รับ	หน่วยงาน รับผิดชอบ หลัก
				2566 (บาท)	2567 (บาท)	2568 (บาท)	2569 (บาท)	2570 (บาท)			
45	โครงการลงหินคลุกเส้น ซอยบ้านมนัส ถึงบ้าน สมศรี หมู่ที่ 4	เพื่อให้มีถนนที่ได้ มาตรฐานสำหรับ การสัญจรไปมา และขนส่งพืชผล ทางการเกษตร	ผิวจราจรกว้าง 3.00 เมตร ยาว 114.00 เมตร หนา 0.15 เมตร หรือลงตาม สภาพพื้นที่	-	32,000	-	-	-	ถนนเป็นไปตาม มาตรฐาน	ประชาชนได้รับความ สะดวกสบายในการ เดินทางและขนส่ง พืชผลทางการเกษตร	กองช่าง
46	โครงการเสริมดินลง ลูกรัง เส้นบ้านนาง สมนึก หมู่ที่ 4	เพื่อให้มีถนนที่ได้ มาตรฐานสำหรับ การสัญจรไปมา และขนส่งพืชผล ทางการเกษตร	ผิวจราจรกว้าง 3.00 เมตร ยาว 125.00 เมตร เสริมดินสูง 0.50 เมตร ลูกรังหนา 0.15 เมตรหรือลง ตามสภาพพื้นที่	50,000	-	-	-	-	ถนนเป็นไปตาม มาตรฐาน	ประชาชนได้รับความ สะดวกสบายในการ เดินทางและขนส่ง พืชผลทางการเกษตร	กองช่าง
47	โครงการซ่อมแซมถนน คสล.เลียบลำรางสะพาน ดำ ม.3	เพื่อให้มีถนนที่ได้ มาตรฐานสำหรับ การสัญจรไปมา และขนส่งพืชผล ทางการเกษตร	ผิวจราจรกว้าง 3.00 เมตร ยาว 1,153.00 เมตร ลูกรังหนา 0.10 เมตรหรือลงตาม สภาพพื้นที่	500,000	-	-	-	-	ถนนเป็นไปตาม มาตรฐาน	ประชาชนได้รับความ สะดวกสบายในการ เดินทางและขนส่ง พืชผลทางการเกษตร	กองช่าง
48	โครงการก่อสร้างลาน คอนกรีตบริเวณวัด สามตุ่ม (โรงลิเก) หมู่ที่ 4	เพื่อเพิ่มพื้นที่ใน การใช้สอย	ลานคอนกรีต บริเวณวัด สามตุ่ม (โรง ลิเก)	-	100,000	-	-	-	พื้นที่เอนกประสงค์ที่ เพิ่มขึ้น	ประชาชนมีพื้นที่ใน การจัดกิจกรรมต่างๆ	กองช่าง



## (1) แผนงานอุตสาหกรรมและการโยธา (ต่อ)

ที่	โครงการ	วัตถุประสงค์	เป้าหมาย (ผลผลิตของ โครงการ)	งบประมาณ					ตัวชี้วัด (KPI)	ผลลัพธ์ที่คาดว่าจะได้รับ	หน่วยงาน รับผิดชอบ หลัก
				2566 (บาท)	2567 (บาท)	2568 (บาท)	2569 (บาท)	2570 (บาท)			
49	โครงการก่อสร้างสะพานเชื่อมทางเดินเท้า คสล. เส้นบ้านนายหวันร่วมสมัค หมู่ที่ 5	เพื่อให้ประชาชนได้รับความสะดวกในการสัญจร	ทางเดินเท้า คสล. กว้าง 2 ม. ยาว 500 ม.	-	-	-	-	420,000	สะพานที่ได้รับการก่อสร้าง จำนวน 1 แห่ง	ประชาชนได้รับความสะดวกในการสัญจร	กองช่าง
50	โครงการก่อสร้างถนน คสล. เข้าศูนย์เรียนรู้ หมู่ที่ 5	เพื่อให้มีถนนที่ได้มาตรฐานสำหรับการสัญจรไปมา และขนส่งพืชผลทางการเกษตร	กว้าง 3.50 ม. ยาว 382.00 ม. หนา 0.15 ม.	-	-	-	745,000	-	ถนนเป็นไปตามมาตรฐานและลักษณะของทางหลวงชนบท	ประชาชนได้รับความสะดวกสบายในการเดินทางและขนส่งพืชผลทางการเกษตร	กองช่าง
51	โครงการเสริมดินลงลูกรังบริเวณสายทางเส้นฉางข้าว หมู่ที่ 5	เพื่อให้มีถนนที่ได้มาตรฐานสำหรับการสัญจรไปมา และขนส่งพืชผลทางการเกษตร	เสริมดินถนน พร้อมลงลูกรัง กว้าง 4 ม. ยาว 1,313 ม. หนา เฉลี่ย 0.15 ม.	-	-	-	-	700,000	ถนนเป็นไปตามมาตรฐาน	ประชาชนได้รับความสะดวกสบายในการเดินทางและขนส่งพืชผลทางการเกษตร	กองช่าง
52	โครงการเสริมดินลงลูกรัง ถนนสายหัวคลอง หมู่ที่ 5	เพื่อให้มีถนนที่ได้มาตรฐานสำหรับการสัญจรไปมา และขนส่งพืชผลทางการเกษตร	เสริมดินลงลูกรัง ถนนสายหัวคลอง หมู่ที่ 5	-	-	-	300,000	-	ถนนเป็นไปตามมาตรฐาน	ประชาชนได้รับความสะดวกสบายในการเดินทางและขนส่งพืชผลทางการเกษตร	กองช่าง

## (1) แผนงานอุตสาหกรรมและการโยธา (ต่อ)

ที่	โครงการ	วัตถุประสงค์	เป้าหมาย (ผลผลิตของ โครงการ)	งบประมาณ					ตัวชี้วัด (KPI)	ผลลัพธ์ที่คาดว่าจะได้รับ	หน่วยงาน รับผิดชอบ หลัก
				2566 (บาท)	2567 (บาท)	2568 (บาท)	2569 (บาท)	2570 (บาท)			
53	โครงการก่อสร้างถนนลาดยางแอสฟัลท์-ติกคอนกรีต หมู่ที่ 5 จำนวน 2 จุด จุด 1 จากบ้านนาย แฉล้ม พวงมาลา ถึงบ้านนางยม ชุ่มในใจและจุด 2 บริเวณบ้านนายชลอ รุณเจริญ ถึงบ้านนางประนอม ชีระวิทย์	เพื่อให้มีถนนที่ได้มาตรฐานสำหรับการสัญจรไปมาและขนส่งพืชผลทางการเกษตร	จุดที่ 1 ผิวจราจรกว้างเฉลี่ย 3.00 ม. ยาว 335.00 ม. หนา 0.05 ม. มีพื้นที่ใช้สอยไม่น้อยกว่า 1,005.00 ตร.ม. หรือตามสภาพพื้นที่ จุดที่ 2 ผิวจราจรกว้างเฉลี่ย 3.00 ม. ยาว 64.00 ม. หนา 0.05 ม. มีพื้นที่ใช้สอยไม่น้อยกว่า 192.00 ตร.ม. หรือตามสภาพพื้นที่	-	-	364,700	-	-	ถนนเป็นไปตามมาตรฐานและลักษณะของทางหลวงชนบท	ประชาชนได้รับความสะดวกสบายในการเดินทางและขนส่งพืชผลทางการเกษตร	กองช่าง

## (1) แผนงานอุตสาหกรรมและการโยธา (ต่อ)

ที่	โครงการ	วัตถุประสงค์	เป้าหมาย (ผลผลิตของ โครงการ)	งบประมาณ					ตัวชี้วัด (KPI)	ผลลัพธ์ที่คาดว่าจะได้รับ	หน่วยงาน รับผิดชอบ หลัก
				2566 (บาท)	2567 (บาท)	2568 (บาท)	2569 (บาท)	2570 (บาท)			
54	โครงการก่อสร้างถนนลาดยางแอสฟัลท์-ติกคอนกรีต จากบ้านนางบุญเสริม สัจจิตร ถึงบ้านนางนิภา ทรัพย์มาก หมู่ที่ 5 ตำบลสามตุ่ม	เพื่อให้มีถนนที่ได้มาตรฐานสำหรับการสัญจรไปมา และขนส่งพืชผลทางการเกษตร	ผิวจราจรกว้าง 3.00 ม.ยาว 111ม.หนา 0.05 ม.มีพื้นที่ใช้สอย ไม่น้อยกว่า 333 ตร.ม.หรือตามสภาพพื้นที่	-	-	-	-	101,400	ถนนเป็นไปตามมาตรฐานและลักษณะของทางหลวงชนบท	ประชาชนได้รับความสะดวกสบายในการเดินทางและขนส่งพืชผลทางการเกษตร	กองช่าง
55	โครงการฝังท่อระบายน้ำจากบ้านนางราตรี สุขจรูญ ถึง บ้านนายวิชาญ สุขจรูญ	เพื่อลดปัญหาการระบายน้ำแก้ไขปัญหาน้ำท่วมขัง	ฝังท่อระบายน้ำคสล.	-	-	-	500,000	-	พื้นที่น้ำท่วมขังที่ลดลงจำนวน 1 แห่ง	ช่วยป้องกันการเสียหายของผิวจราจรจากน้ำท่วม และช่วยการระบายน้ำท่วมขัง	กองช่าง
56	โครงการเสริมดินจากศูนย์การเรียนรู้ ถึงสุดเขตที่ดินสาธารณะ หมู่ที่ 5	เพื่อให้มีถนนที่ได้มาตรฐานสำหรับการสัญจรไปมา และขนส่งพืชผลทางการเกษตร	ผิวจราจรกว้าง 3.00 เมตร ยาว 500 เมตร	-	-	500,000	-	-	มีพื้นที่เพิ่มขึ้น ในการสัญจรไปมา	ประชาชนได้รับความสะดวกสบายในการเดินทางและขนส่งพืชผลทางการเกษตร	กองช่าง
57	โครงการลงหินคลุกตามไหล่ทาง ตลอดเส้นถนน หมู่ที่ 5	เพื่อให้มีถนนที่ได้มาตรฐานสำหรับการสัญจรไปมา และขนส่งพืชผลทางการเกษตร	ผิวจราจร ไหล่ทางกว้าง 1.00 เมตร หนา 0.50 เมตร ยาว 279 เมตร	-	-	45,000	-	-	ถนนได้รับการลงหินคลุกตามไหล่ทางทั้งเส้นถนน จำนวน 1 เส้น	ประชาชนได้รับความสะดวกสบายในการเดินทางและขนส่งพืชผลทางการเกษตร	กองช่าง

## (1) แผนงานอุตสาหกรรมและการโยธา (ต่อ)

ที่	โครงการ	วัตถุประสงค์	เป้าหมาย (ผลผลิตของ โครงการ)	งบประมาณ					ตัวชี้วัด (KPI)	ผลลัพธ์ที่คาดว่าจะได้รับ	หน่วยงาน รับผิดชอบ หลัก
				2566 (บาท)	2567 (บาท)	2568 (บาท)	2569 (บาท)	2570 (บาท)			
58	โครงการเสริมดินพร้อม ก่อสร้าง ถนน คสล. จาก บ้านมานพ พัดวิเวก ถึง เขตบางไทร	เพื่อให้มีถนนที่ได้ มาตรฐานสำหรับ การสัญจรไปมา และขนส่งพืชผล ทางการเกษตร	ผิวจราจรกว้าง 4.00 เมตร ยาว 316 เมตร หิน คลุกหนาเฉลี่ย 0.40 เมตร หรือ ตามสภาพพื้นที่	-	-	-	100,000	-	ถนนเป็นไปตาม มาตรฐานและลักษณะ ของทางหลวงชนบท	ประชาชนได้รับความ สะดวกสบายในการ เดินทางและขนส่ง พืชผลทางการเกษตร	กองช่าง
59	โครงการเสริมดินลงลูกรัง หมู่ที่ 5 จำนวน 3 จุด	เพื่อให้มีถนนที่ได้ มาตรฐานสำหรับ การสัญจรไปมา และขนส่งพืชผล ทางการเกษตร	จุด 1 จากบ้าน นางผึ้งถึงบ้าน จำนงค์ ผิวจราจร กว้าง 3.00 เมตร ยาว 100.00 เมตร จุด 2 แยกบ้าน สุรินทร์ ผิวจราจร กว้าง 3.00 เมตร ยาว 41.00 เมตร จุด 3 แยกบ้าน อมร ผิวจราจร กว้าง 3.00 เมตร ยาว 25.00 เมตร	200,000	-	-	-	-	ถนนเป็นไปตาม มาตรฐาน	ประชาชนได้รับความ สะดวกสบายในการ เดินทางและขนส่ง พืชผลทางการเกษตร	กองช่าง

## (1) แผนงานอุตสาหกรรมและการโยธา (ต่อ)

ที่	โครงการ	วัตถุประสงค์	เป้าหมาย (ผลผลิตของ โครงการ)	งบประมาณ					ตัวชี้วัด (KPI)	ผลลัพธ์ที่คาดว่าจะได้รับ	หน่วยงาน รับผิดชอบ หลัก
				2566 (บาท)	2567 (บาท)	2568 (บาท)	2569 (บาท)	2570 (บาท)			
60	โครงการฝังท่อน้ำทิ้งจากบ้านบุญช่วย หมู่ที่ 5	เพื่อลดปัญหาการระบายน้ำแก้ไขปัญหาน้ำท่วมขัง	ฝังท่อน้ำทิ้งจากบ้านบุญช่วย หมู่ที่ 5	-	-	50,000	-	-	ท่อน้ำทิ้ง ได้รับการก่อสร้าง 1 แห่ง	ช่วยป้องกันการเสียหายของผิวจราจรจากน้ำท่วม และช่วยการระบายน้ำท่วมขัง	กองช่าง
61	โครงการฝังท่อระบายน้ำ หมู่ที่ 5 จำนวน 3 จุด	เพื่อลดปัญหาการระบายน้ำแก้ไขปัญหาน้ำท่วมขัง	จุด 1 เส้นบ้านนางผึ้ง ยาว 100.00 เมตร จุด 2 แยกบ้านสุรินทร์ ยาว 41.00 เมตร จุด 3 แยกบ้านอมร ยาว 25.00 เมตร	-	50,000	-	-	-	ท่อน้ำทิ้ง ได้รับการก่อสร้าง 3 แห่ง	ช่วยป้องกันการเสียหายของผิวจราจรจากน้ำท่วม และช่วยการระบายน้ำท่วมขัง	กองช่าง
62	โครงการก่อสร้าง ถนน คสล. บ้านนางอรรณนธาราทิดกิจชัย หมู่ที่ 6	เพื่อให้มีถนนที่ได้มาตรฐานสำหรับการสัญจรไปมา และขนส่งพืชผลทางการเกษตร	ถนนคสล. กว้าง 4 ม.ยาว 500 ม. หนาเฉลี่ย 0.15 ม.	-	-	-	800,000	-	ถนนเป็นไปตามมาตรฐานและลักษณะของทางหลวงชนบท	ประชาชนได้รับความสะดวกสบายในการเดินทางและขนส่งพืชผลทางการเกษตร	กองช่าง
63	โครงการลงลูกรังเส้น ปากراجระเข้ หมู่ที่ 6	เพื่อให้มีถนนที่ได้มาตรฐานสำหรับการสัญจรไปมา และขนส่งพืชผลทางการเกษตร	เสริมดินลงลูกรัง กว้าง 3 ม.ยาว 700 ม. หนาเฉลี่ย 0.15 ม.	-	-	100,000	-	-	ถนนเป็นไปตามมาตรฐาน	ประชาชนได้รับความสะดวกสบายในการเดินทางและขนส่งพืชผลทางการเกษตร	กองช่าง

## (1) แผนงานอุตสาหกรรมและการโยธา (ต่อ)

ที่	โครงการ	วัตถุประสงค์	เป้าหมาย (ผลผลิตของ โครงการ)	งบประมาณ					ตัวชี้วัด (KPI)	ผลลัพธ์ที่คาดว่าจะได้รับ	หน่วยงาน รับผิดชอบ หลัก
				2566 (บาท)	2567 (บาท)	2568 (บาท)	2569 (บาท)	2570 (บาท)			
64	โครงการก่อสร้างสะพาน คสล. หน้าบ้านก้านัน พยอม มหาชื่นใจ หมู่ที่ 6	เพื่อให้ประชาชน ได้รับความสะดวก ในการสัญจร	ก่อสร้างสะพาน คสล. หน้าบ้าน ก้านันพยอม มหาชื่นใจ	-	-	-	-	2,000,000	สะพานเป็นไปตาม มาตรฐาน	ประชาชนได้รับความ สะดวกในการสัญจร	กองช่าง
65	โครงการก่อสร้าง ถนนลาดยางแอสฟัลท์ ติกคอนกรีต บริเวณซอย บ้านนางอรรวรรณ ธาราพิภกิจชัย หมู่ที่ 6 ตำบลสามตุ่มปรับปรุง (เดิมถนน คสล.)	เพื่อให้มีถนนที่ได้ มาตรฐานสำหรับ การสัญจรไปมา และขนส่งพืชผล ทางการเกษตร	ผิวจราจรกว้าง 3.00 ม. ยาว 277.00 ม. หนา 0.05 ม. มีพื้นที่ ใช้สอยไม่น้อย กว่า 831.00 ตร.ม. หรือตาม สภาพพื้นที่	-	-	-	253,100	-	ถนนเป็นไปตาม มาตรฐานและลักษณะ ของทางหลวงชนบท	ประชาชนได้รับความ สะดวกสบายในการ เดินทางและขนส่ง พืชผลทางการเกษตร	กองช่าง
66	โครงการก่อสร้างถนน คสล. จากสี่แยกก้านัน สราวุฒิ อินทรี ถึงเขต ติดต่อก หมู่ที่ 6	เพื่อให้มีถนนที่ได้ มาตรฐานสำหรับ การสัญจรไปมา และขนส่งพืชผล ทางการเกษตร	ถนน คสล. หนา เฉลี่ย 0.15 ม. กว้าง 5 ม. ยาว 609 ม.	-	-	-	-	1,800,000	ถนนเป็นไปตาม มาตรฐานและลักษณะ ของทางหลวงชนบท	ประชาชนได้รับความ สะดวกสบายในการ เดินทางและขนส่ง พืชผลทางการเกษตร	กองช่าง

## (1) แผนงานอุตสาหกรรมและการโยธา (ต่อ)

ที่	โครงการ	วัตถุประสงค์	เป้าหมาย (ผลผลิตของ โครงการ)	งบประมาณ					ตัวชี้วัด (KPI)	ผลลัพธ์ที่คาดว่าจะได้รับ	หน่วยงาน รับผิดชอบ หลัก
				2566 (บาท)	2567 (บาท)	2568 (บาท)	2569 (บาท)	2570 (บาท)			
67	โครงการก่อสร้างถนน คสล. เส้นบ้านนายพพล รุณเจริญ หมู่ที่ 6 ตำบล สามตุ่ม	เพื่อให้มีถนนที่ได้ มาตรฐานสำหรับ การสัญจรไปมา และขนส่งพืชผล ทางการเกษตร	ผิวจราจรกว้าง 5.00 เมตร ยาว 200.00 เมตร หนา 0.15 เมตร มีพื้นที่ใช้สอยไม่ น้อยกว่า 1,000 ตร.ม.หรือตาม สภาพพื้นที่	569,000	-	-	-	-	ถนนเป็นไปตาม มาตรฐานและลักษณะ ของทางหลวงชนบท	ประชาชนได้รับความ สะดวกสบายในการ เดินทางและขนส่ง พืชผลทางการเกษตร	กองช่าง
68	โครงการก่อสร้างถนน คสล.เส้นบ้านนาย ประดิษฐ์ มหาชื่นใจ ถึง ศูนย์การเรียนรู้ หมู่ที่ 6	เพื่อให้มีถนนที่ได้ มาตรฐานสำหรับ การสัญจรไปมา และขนส่งพืชผล ทางการเกษตร	ผิวจราจรกว้าง 3.50 เมตร ยาว 50 เมตร	-	-	-	145,000	-	ถนนเป็นไปตาม มาตรฐานและลักษณะ ของทางหลวงชนบท	ประชาชนได้รับความ สะดวกสบายในการ เดินทางและขนส่ง พืชผลทางการเกษตร	กองช่าง
69	โครงการเสริมดินลง ลูกรังจากบ้านตาดัด ถึง ลำรางตาหรั๊ด หมู่ที่ 6	เพื่อให้มีถนนที่ได้ มาตรฐานสำหรับ การสัญจรไปมา และขนส่งพืชผล ทางการเกษตร	ผิวจราจรกว้าง 3.50 เมตร ยาว 264.00 เมตร	-	-	200,000	-	-	ถนนเป็นไปตาม มาตรฐาน	ประชาชนได้รับความ สะดวกสบายในการ เดินทางและขนส่ง พืชผลทางการเกษตร	กองช่าง

## (1) แผนงานอุตสาหกรรมและการโยธา (ต่อ)

ที่	โครงการ	วัตถุประสงค์	เป้าหมาย (ผลผลิตของ โครงการ)	งบประมาณ					ตัวชี้วัด (KPI)	ผลลัพธ์ที่คาดว่าจะได้รับ	หน่วยงาน รับผิดชอบ หลัก
				2566 (บาท)	2567 (บาท)	2568 (บาท)	2569 (บาท)	2570 (บาท)			
70	โครงการก่อสร้าง (ขยาย) ท่อระบายน้ำ ปากทางบ้านตาดนัด หมู่ ที่ 6	เพื่อลดปัญหาการ ระบายน้ำแก้ไข ปัญหาน้ำท่วมขัง	ก่อสร้าง (ขยาย) ท่อระบายน้ำ ปากทางบ้านตาด นัด หมู่ที่ 6	-	30,000	-	-	-	ท่อระบายน้ำ ได้รับ การก่อสร้าง (ขยาย) จำนวน 1 แห่ง	ช่วยป้องกันการ เสียหายของผิวจราจร จากน้ำท่วม และช่วย การระบายน้ำท่วมขัง	กองช่าง
71	โครงการก่อสร้างทางเท้า คสล.จากบ้านนายวิโรจน์ ถึงบ้านนางบุญเรือน ตรีวิสูตร หมู่ที่ 7	เพื่อให้ประชาชน ได้รับความสะดวก ในการสัญจร	ก่อสร้าง ทางเท้า คสล. กว้าง 1.20 เมตร	-	-	-	-	500,000	ทางเท้า คสล.ได้รับ การก่อสร้าง จำนวน 1 แห่ง	ประชาชนได้รับความ สะดวกในการสัญจร	กองช่าง
72	โครงการเสริมคันดิน บริเวณข้างศูนย์การ เรียนรู้ชุมชน หมู่ที่ 7	เพื่อป้องกันดิน	กว้างเฉลี่ย 2.70 ม. ยาว 44.00 ม.สูงเฉลี่ย 1.60 ม. หรือมีพื้นที่ใช้ สอยไม่น้อยกว่า 118.80 ตร.ม.	-	-	-	-	730,300	มีพื้นที่ในการใช้สอย เพิ่มขึ้น	ป้องกันดินไหล	กองช่าง
73	โครงการก่อสร้างศาลาที่ พักผู้โดยสาร บริเวณ บ้านนายสำรวม หมู่ที่ 7	เพื่ออำนวยความสะดวกแก่ ประชาชนในการ เดินทางและพัก ร้อน	สร้างศาลาพัก ผู้โดยสารบริเวณ บ้านนายสำรวม หมู่ที่ 7	-	-	-	200,000	-	ศาลาที่พักผู้โดยสาร ได้รับการก่อสร้าง เพิ่มขึ้น 1 แห่ง	ประชาชนได้รับการ บริการสาธารณะที่มี คุณภาพ	กองช่าง



## (1) แผนงานอุตสาหกรรมและการโยธา (ต่อ)

ที่	โครงการ	วัตถุประสงค์	เป้าหมาย (ผลผลิตของ โครงการ)	งบประมาณ					ตัวชี้วัด (KPI)	ผลลัพธ์ที่คาดว่าจะได้รับ	หน่วยงาน รับผิดชอบ หลัก
				2566 (บาท)	2567 (บาท)	2568 (บาท)	2569 (บาท)	2570 (บาท)			
74	โครงการก่อสร้างถนนลาดยางแอสฟัลท์-ติกคอนกรีต จากสะพาน หมู่ที่ 7 ถึงบ้านนายสุริยัน ทับศัพท์ หมู่ที่ 7	เพื่อให้มีถนนที่ได้มาตรฐานสำหรับการสัญจรไปมา และขนส่งพืชผลทางการเกษตร	ผิวจราจรกว้างเฉลี่ย 3.00 ม. ยาว 1,285.00 ม. หนา 0.05 ม. มีพื้นที่ใช้สอยไม่น้อยกว่า 3,855.00 ตร.ม. หรือตามสภาพพื้นที่	1,598,000	-	-	-	-	ถนนเป็นไปตามมาตรฐานและลักษณะของทางหลวงชนบท	ประชาชนได้รับความสะดวกสบายในการเดินทางและขนส่งพืชผลทางการเกษตร	กองช่าง
75	โครงการก่อสร้างถนนคอนกรีตเสริมเหล็ก สายทางบ้านก้านันสราวุฒิอินทรีย์ ถึงปากทางเข้าบ้านนางอริญญา อรรถอินทรีย์ หมู่ที่ 7	เพื่อให้มีถนนที่ได้มาตรฐานสำหรับการสัญจรไปมา และขนส่งพืชผลทางการเกษตร	ผิวจราจรกว้างเฉลี่ย 3.00 ม. ยาว 1,700.00 ม. หนา 0.05 ม. มีพื้นที่ใช้สอยไม่น้อยกว่า 5,100.00 ตร.ม. หรือตามสภาพพื้นที่	-	3,114,100	-	-	-	ถนนเป็นไปตามมาตรฐานและลักษณะของทางหลวงชนบท	ประชาชนได้รับความสะดวกสบายในการเดินทางและขนส่งพืชผลทางการเกษตร	กองช่าง

## (1) แผนงานอุตสาหกรรมและการโยธา (ต่อ)

ที่	โครงการ	วัตถุประสงค์	เป้าหมาย (ผลผลิตของ โครงการ)	งบประมาณ					ตัวชี้วัด (KPI)	ผลลัพธ์ที่คาดว่าจะได้รับ	หน่วยงาน รับผิดชอบ หลัก
				2566 (บาท)	2567 (บาท)	2568 (บาท)	2569 (บาท)	2570 (บาท)			
76	โครงการเสริมดินลง ลูกรังดาดคอนกรีต บริเวณปากรางสามแยก หมู่ที่ 8	เพื่อให้มีพื้นที่ใช้ สอยเพิ่มขึ้นในการ วิดน้ำเพื่อการเกษตร	เสริมดินลงลูกรัง ดาดคอนกรีต กว้าง 10 เมตร ยาว 20 เมตร	-	100,000	-	-	-	มีพื้นที่ใช้ สอยเพิ่มขึ้น ในการวิดน้ำของ เกษตรกร	ประชาชนได้รับความ สะดวกในการวิดน้ำ เพื่อการเกษตร	กองช่าง
77	โครงการก่อสร้าง ถนนลาดยางแอสฟัลท์- ติกคอนกรีต หมู่ที่ 7 เส้นเลียบบำรางตาเพชร จากบ้านนายสมจิตร เทียนบูชา ถึงนายนาย สุทิน มารอด เขตติดต่อ หมู่ที่ 8	เพื่อให้มีถนนที่ได้ มาตรฐานสำหรับ การสัญจรไปมา และขนส่งพืชผล ทางการเกษตร	ผิวจราจรกว้าง 3.50 ม.ยาว 1,700 ม.หนา 0.05 ม.หรือลง ตามสภาพพื้นที่ หรือมีพื้นที่ใช้ สอยไม่น้อยกว่า 5,950.00 ตร.ม.	-	-	-	2,466,500	-	ถนนเป็นไปตาม มาตรฐานและลักษณะ ของทางหลวงชนบท	ประชาชนได้รับความ สะดวกสบายในการ เดินทางและขนส่ง พืชผลทางการเกษตร	กองช่าง
78	โครงการเสริมดินลง ลูกรังจากบ้านนาย สัมฤทธิ์ ประถมกรีก ถึง นางนางสมนึก หมู่ที่ 7	เพื่อให้มีถนนที่ได้ มาตรฐานสำหรับ การสัญจรไปมา และขนส่งพืชผล ทางการเกษตร	ผิวจราจรกว้าง 3.00 เมตร ยาว 350.00 เมตร	-	-	400,000	-	-	ถนนเป็นไปตาม มาตรฐานและลักษณะ ของทางหลวงชนบท	ประชาชนได้รับความ สะดวกสบายในการ เดินทางและขนส่ง พืชผลทางการเกษตร	กองช่าง
79	โครงการฝังท่อน้ำทิ้งจาก บ้านนางบุญเรือน ถึงคอ สะพาน หมู่ที่ 7	เพื่อลดปัญหาการ ระบายน้ำแก้ไข ปัญหาน้ำท่วมขัง	ฝังท่อน้ำทิ้งยาว 223.00 เมตร	-	100,000	-	-	-	ท่อน้ำทิ้ง ได้รับการ ก่อสร้าง 1 แห่ง	ช่วยป้องกันการ เสียหายของผิวจราจร จากน้ำท่วม และช่วย การระบายน้ำท่วมขัง	กองช่าง

## (1) แผนงานอุตสาหกรรมและการโยธา (ต่อ)

ที่	โครงการ	วัตถุประสงค์	เป้าหมาย (ผลผลิตของ โครงการ)	งบประมาณ					ตัวชี้วัด (KPI)	ผลลัพธ์ที่คาดว่าจะได้รับ	หน่วยงาน รับผิดชอบ หลัก
				2566 (บาท)	2567 (บาท)	2568 (บาท)	2569 (บาท)	2570 (บาท)			
80	โครงการก่อสร้างถนน คสล.จากบ้านนายอำนวนาย ถึงนายสมทรง ตรีสุทธิผล หมู่ที่ 8	เพื่อให้มีถนนที่ได้ มาตรฐานสำหรับ การสัญจรไปมา และขนส่งพืชผล ทางการเกษตร	ก่อสร้างถนน คสล. กว้าง 3 เมตร ยาว 533 เมตร หนาเฉลี่ย 0.15 เมตร	2,700,000	-	-	-	-	ถนนเป็นไปตาม มาตรฐานและลักษณะ ของทางหลวงชนบท	ประชาชนได้รับความ สะดวกสบายในการ เดินทางและขนส่ง พืชผลทางการเกษตร	กองช่าง
81	โครงการก่อสร้าง ถนนลาดยางแอสฟัล ติกส์ จากบ่อกึ่งนายชัย พันธ์ ฮารากิจพิชัย ถึง บ้านนายสำรวม สมวาท หมู่ 7	เพื่อให้ประชาชนมี สถานที่ออกกำลังกาย	กว้าง 3 ม. ยาว 590 ม. หนา 0.05 ม. หรือ พท.ไม่น้อยกว่า 1,770 ตร.ม.	936,000	-	-	-	-	มีลานกีฬา เพิ่มขึ้น 1 แห่ง	ประชาชนมีสถานที่ ออกกำลังกาย	กองช่าง
82	โครงการก่อสร้างถนน คสล. จากบ้านนายอำนวนาย โอกาส ถึงนายสมทรง ตรีสุทธิผล หมู่ที่ 8 ตำบล สามตุ่ม	เพื่อให้มีถนนที่ได้ มาตรฐานสำหรับ การสัญจรไปมา และขนส่งพืชผล ทางการเกษตร	ผิวจราจรกว้าง 3.00 เมตร ยาว 167.00 เมตร หนา 0.15 เมตร ปริมาณไม่น้อย กว่า 501.00 ตร.ม.หรือตาม สภาพพื้นที่	300,000	-	-	-	-	ถนนเป็นไปตาม มาตรฐานและลักษณะ ของทางหลวงชนบท	ประชาชนได้รับความ สะดวกสบายในการ เดินทางและขนส่ง พืชผลทางการเกษตร	กองช่าง
83	โครงการก่อสร้างเขื่อน กันดินหลังร.วัดคู์สลอด	เพื่อป้องกันดิน พังทลาย	เขื่อนกันดิน	-	-	800,000	-	-	มีเขื่อนกันดิน เพิ่มขึ้น 1 แห่ง	เขื่อนป้องกันดิน	กองช่าง

## (1) แผนงานอุตสาหกรรมและการโยธา (ต่อ)

ที่	โครงการ	วัตถุประสงค์	เป้าหมาย (ผลผลิตของ โครงการ)	งบประมาณ					ตัวชี้วัด (KPI)	ผลลัพธ์ที่คาดว่าจะได้รับ	หน่วยงาน รับผิดชอบ หลัก
				2566 (บาท)	2567 (บาท)	2568 (บาท)	2569 (บาท)	2570 (บาท)			
84	โครงการก่อสร้างถนนลาดยางแอสฟัลท์-ติกคอนกรีต จากบ้านนางกัญญาดา แสงดาราริงถนนสายหลัก หมู่ที่ 8 ตำบลสามตุ่ม	เพื่อให้มีถนนที่ได้มาตรฐานสำหรับการสัญจรไปมา และขนส่งพืชผลทางการเกษตร	ผิวจราจรกว้าง 3.50 ม.ยาว 300 ม.หนา 0.05 ม.มีพื้นที่ใช้สอยไม่น้อยกว่า 1,050 ตร.ม.หรือตามสภาพพื้นที่	-	-	-	-	435,200	ถนนเป็นไปตามมาตรฐานและลักษณะของทางหลวงชนบท	ประชาชนได้รับความสะดวกสบายในการเดินทางและขนส่งพืชผลทางการเกษตร	กองช่าง
85	โครงการก่อสร้างถนนลาดยางแอสฟัลท์-ติกคอนกรีต จากบ้านนายปรีวัตร เจียมตน หมู่ที่ 8 ถึงเขตติดต่ออำเภอลาดบัวหลวง	เพื่อให้มีถนนที่ได้มาตรฐานสำหรับการสัญจรไปมา และขนส่งพืชผลทางการเกษตร	ผิวจราจรกว้าง 3.50 ม.ยาว 715.00 ม.หนา 0.05 ม.มีพื้นที่ใช้สอยไม่น้อยกว่า 2,502.50 ตร.ม.หรือตามสภาพพื้นที่	1,037,300	-	-	-	-	ถนนเป็นไปตามมาตรฐานและลักษณะของทางหลวงชนบท	ประชาชนได้รับความสะดวกสบายในการเดินทางและขนส่งพืชผลทางการเกษตร	กองช่าง
86	โครงการฝังท่อระบายน้ำบริเวณหน้าวัดคู่สลอด จากบ้านนายบุญชู นุชหัตถ์ ถึงลำรางไผ่พระ หมู่ที่ 8 ตำบลสามตุ่ม	เพื่อระบายน้ำที่ท่วมขังบนท้องถนน	ท่อ คสล. Dia 0.30 ม.(ปากลิ้นรางชั้น 3) บ่อพักขนาด 0.50 x 0.60 ม.หรือตามสภาพพื้นที่	-	-	-	-	168,300	ท่อระบายน้ำ ได้รับการก่อสร้าง 1 แห่ง	ช่วยป้องกันการเสียหายของผิวจราจรจากน้ำท่วม และช่วยการระบายน้ำท่วมขัง	กองช่าง

## (1) แผนงานอุตสาหกรรมและการโยธา (ต่อ)

ที่	โครงการ	วัตถุประสงค์	เป้าหมาย (ผลผลิตของ โครงการ)	งบประมาณ					ตัวชี้วัด (KPI)	ผลลัพธ์ที่คาดว่าจะได้รับ	หน่วยงาน รับผิดชอบ หลัก
				2566 (บาท)	2567 (บาท)	2568 (บาท)	2569 (บาท)	2570 (บาท)			
87	โครงการก่อสร้างระบบ ประปาหมู่บ้าน พร้อม เจาะบ่อบาดาล วัดคู สลอด บริเวณที่ดินวัดคู สลอด หมู่ที่ 8 ตำบล สามตุ่ม	เพื่อให้ประชาชนมี น้ำไว้ใช้อุปโภค บริโภค ทั้งถึง เพียงพอ	ขนาด $\varnothing$ 6 นิ้ว ลึก ไม่น้อยกว่า 240 เมตร พร้อมรื้อถอน โครงสร้างหอดัง คสล.เดิม รื้อถอน ถังกรองน้ำ คสล. เดิม รื้อถอนบ่อบัก น้ำ คสล.เดิม พร้อมปรับปรุงภูมิ ทัศน์และอุดกลบ บ่อบาดาล หมู่ที่ 8 ตำบลสามตุ่ม	-	1,097,900	-	-	-	มีระบบประปาบาดาล หมู่บ้านเพิ่มขึ้น 1 แห่ง	ประชาชนสามารถมี น้ำไว้ใช้บริโภค อุปโภคทั่วถึงเพียงพอ	กองช่าง
88	โครงการก่อสร้างดาด คอนกรีต คสล. บริเวณ ปากลำรางหลุมตรารอด หมู่ที่ 8 ตำบลสามตุ่ม	เพื่อประชาชนมี สถานที่วิดน้ำเพื่อ ทำการเกษตร	ดาดคอนกรีต กว้าง 8.00 ม. ยาว 8.00 ม.สูง 1.50 ม. หรือ ตามสภาพพื้นที่	90,500	-	-	-	-	จำนวนดาดคอนกรีต เพิ่มขึ้น 1 แห่ง	ประชาชนมีสถานที่ วิดน้ำเพื่อทำ การเกษตร	กองช่าง
89	โครงการเสริมดินลง ลูกรังจากบ้านนาง พะยอม มารอด หมู่ที่ 8 ถึงเขตติดต่อ หมู่ที่ 7	เพื่อให้มีถนนที่ได้ มาตรฐานสำหรับ การสัญจรไปมา และขนส่งพืชผล ทางการเกษตร	ผิวจราจรกว้าง 3.00 เมตร ยาว 600.00 เมตร หรือตามสภาพ พื้นที่	-	600,000	-	-	-	ถนนเป็นไปตาม มาตรฐาน	ประชาชนได้รับความ สะดวกสบายในการ เดินทางและขนส่ง พืชผลทางการเกษตร	กองช่าง

## (1) แผนงานอุตสาหกรรมและการโยธา (ต่อ)

ที่	โครงการ	วัตถุประสงค์	เป้าหมาย (ผลผลิตของ โครงการ)	งบประมาณ					ตัวชี้วัด (KPI)	ผลลัพธ์ที่คาดว่าจะได้รับ	หน่วยงาน รับผิดชอบ หลัก
				2566 (บาท)	2567 (บาท)	2568 (บาท)	2569 (บาท)	2570 (บาท)			
90	โครงการลงหินคลุกจากบ้านนายวิเชียร ถึงบ้านนายอานันต์ ไตรวิชา หมู่ที่ 8	เพื่อให้มีถนนที่ได้มาตรฐานสำหรับการสัญจรไปมา และขนส่งพืชผลทางการเกษตร	ผิวจราจรกว้าง 3.00 เมตร ยาว 386.00 เมตร หรือตามสภาพพื้นที่	-	100,000	-	-	-	ถนนเป็นไปตามมาตรฐาน	ประชาชนได้รับความสะดวกสบายในการเดินทางและขนส่งพืชผลทางการเกษตร	กองช่าง
91	โครงการลงหินคลุกจากบ้านนางรัชดา สุขสมนาค หมู่ที่ 8 ถึงเขตติดต่อกำแพงลาดบัวหลวง	เพื่อให้มีถนนที่ได้มาตรฐานสำหรับการสัญจรไปมา และขนส่งพืชผลทางการเกษตร	ผิวจราจรกว้าง 3.50 เมตร ยาว 750.00 เมตร หรือตามสภาพพื้นที่	-	-	-	-	300,000	ถนนเป็นไปตามมาตรฐาน	ประชาชนได้รับความสะดวกสบายในการเดินทางและขนส่งพืชผลทางการเกษตร	กองช่าง
92	โครงการปรับปรุงพื้นที่ลานกีฬาบริเวณหน้าโรงเรียนวัดคู้สลอด	เพื่อให้ประชาชนมีสถานที่ออกกำลังกาย	ลานกีฬาบริเวณหน้าโรงเรียนวัดคู้สลอด	-	50,000	-	-	-	มีลานกีฬาเพิ่มขึ้น 1 แห่ง	ประชาชนมีสถานที่ออกกำลังกาย	กองช่าง
93	โครงการก่อสร้างถนนคสล.สายเลียบบคลองขนมจีน หมู่ 6	เพื่อให้มีถนนที่ได้มาตรฐานสำหรับการสัญจรไปมา และขนส่งพืชผลทางการเกษตร	ผิวจราจรกว้าง 3.50 เมตร ยาว 750.00 เมตร หรือตามสภาพพื้นที่	122,000	-	-	-	-	ถนนเป็นไปตามมาตรฐาน	ประชาชนได้รับความสะดวกสบายในการเดินทางและขนส่งพืชผลทางการเกษตร	กองช่าง

## (1) แผนงานอุตสาหกรรมและการโยธา (ต่อ)

ที่	โครงการ	วัตถุประสงค์	เป้าหมาย (ผลผลิตของ โครงการ)	งบประมาณ					ตัวชี้วัด (KPI)	ผลลัพธ์ที่คาดว่าจะได้รับ	หน่วยงาน รับผิดชอบ หลัก
				2566 (บาท)	2567 (บาท)	2568 (บาท)	2569 (บาท)	2570 (บาท)			
94	โครงการก่อสร้างถนน คสล. เส้นลำรางตาหรีด จากเขต ม.9 – เขต. ม. 6	เพื่อให้มีถนนที่ได้ มาตรฐานสำหรับการสัญจรไปมา และขนส่งพืชผล ทางการเกษตร	ถนนคสล. กว้าง 4 ม.ยาว 800 ม. หนาเฉลี่ย 0.15 ม.	-	-	1,200,000	-	-	ถนนเป็นไปตาม มาตรฐานและลักษณะ ของทางหลวงชนบท	ประชาชนได้รับความ สะดวกสบายในการ เดินทางและขนส่ง พืชผลทางการเกษตร	กองช่าง
95	โครงการก่อสร้างถนน คสล.จากบ้านนายสมบัติ อุดมประเสริฐ ถึงบ้าน นายเฉลิม หาเรือนจักษ์ หมู่ที่ 9	เพื่อให้มีถนนที่ได้ มาตรฐานสำหรับการสัญจรไปมา และขนส่งพืชผล ทางการเกษตร	ผิวจราจรกว้าง เฉลี่ย 4.00 ม.ยาว 871.00 ม. หนา เฉลี่ย 0.15 ม. ปริมาณไม่น้อยกว่า 3,484.00 ตร.ม. หรือตามสภาพ พื้นที่	-	-	-	-	1,963,900	ถนนเป็นไปตาม มาตรฐานและลักษณะ ของทางหลวงชนบท	ประชาชนได้รับความ สะดวกสบายในการ เดินทางและขนส่ง พืชผลทางการเกษตร	กองช่าง
96	โครงการก่อสร้างลาน คสล.หน้าศูนย์การ เรียนรู้ชุมชน หมู่ที่ 9	เพื่อให้ประชาชน มีลาน คสล. อเนกประสงค์ใน การจัดกิจกรรม ต่าง	กว้างเฉลี่ย 10.08 ม. ยาว เฉลี่ย 14.70 ม. หนาเฉลี่ย 0.25 ม.มีพื้นที่ใช้สอย ไม่น้อยกว่า 158.76 ตร.ม. หรือตามสภาพ พื้นที่	146,800	-	-	-	-	มีลาน คสล. อเนกประสงค์ เพิ่มขึ้น 1 แห่ง	ประชาชน มีลาน คสล. อเนกประสงค์ ในการจัดกิจกรรม	กองช่าง

## (1) แผนงานอุตสาหกรรมและการโยธา (ต่อ)

ที่	โครงการ	วัตถุประสงค์	เป้าหมาย (ผลผลิตของ โครงการ)	งบประมาณ					ตัวชี้วัด (KPI)	ผลลัพธ์ที่คาดว่าจะได้รับ	หน่วยงาน รับผิดชอบ หลัก
				2566 (บาท)	2567 (บาท)	2568 (บาท)	2569 (บาท)	2570 (บาท)			
97	โครงการเสริมดินลง ลูกรังจากบ้านนายจำปี คลับคล้าย ถึงบ้าน นาย ทองสุข อยู่ดี หมู่ที่ 9	เพื่อให้มีถนนที่ได้ มาตรฐานสำหรับ การสัญจรไปมา และขนส่งพืชผล ทางการเกษตร	เสริมดินลงลูกรัง กว้าง 3.50 ม. ยาว 1,667 ม. ดินสูง 0.60 ม. ลูกรังหนา 0.15 ม.	-	-	1,786,800	-	-	ถนนเป็นไปตาม มาตรฐาน	ประชาชนได้รับความ สะดวกสบายในการ เดินทางและขนส่ง พืชผลทางการเกษตร	กองช่าง
98	โครงการเสริมดินลง ลูกรัง เส้นลำลาดอยู่ ตะเภา สายบ้านนาย ชะลอ หาเรือนจังก์ หมู่ ที่ 9 ถึงเขต หมู่ที่ 2	เพื่อให้มีถนนที่ได้ มาตรฐานสำหรับ การสัญจรไปมา และขนส่งพืชผล ทางการเกษตร	เสริมดินลงลูกรัง กว้าง 4.00 ม. ยาว 1,484 ม. ดินสูง 0.50 ม. ลูกรังหนา 0.15 ม.	-	-	-	1,532,000	-	ถนนเป็นไปตาม มาตรฐาน	ประชาชนได้รับความ สะดวกสบายในการ เดินทางและขนส่ง พืชผลทางการเกษตร	กองช่าง
99	โครงการปรับปรุงถนน ลงหินคลุก หมู่ที่ 9 เส้น ลำรางตาขวัญ จากสาม แยกลำรางอยู่ตะเภาถึง บ้านนางประเทือง เทียน บูชา หมู่ที่ 9	เพื่อให้มีถนนที่ได้ มาตรฐานสำหรับ การสัญจรไปมา และขนส่งพืชผล ทางการเกษตร	ถนนเสริมดินลง หินคลุก กว้าง 3 ม.ยาว 800 ม. หนาเฉลี่ย 0.15 ม.	-	-	-	430,000	-	มีการปรับปรุงถนนให้ เป็นไปตามแบบ แปลน/รูปแบบ รายการ	ประชาชนได้รับความ สะดวกสบายในการ เดินทางและขนส่ง พืชผลทางการเกษตร	กองช่าง



## (1) แผนงานอุตสาหกรรมและการโยธา (ต่อ)

ที่	โครงการ	วัตถุประสงค์	เป้าหมาย (ผลผลิตของ โครงการ)	งบประมาณ					ตัวชี้วัด (KPI)	ผลลัพธ์ที่คาดว่าจะได้รับ	หน่วยงาน รับผิดชอบ หลัก
				2566 (บาท)	2567 (บาท)	2568 (บาท)	2569 (บาท)	2570 (บาท)			
100	โครงการก่อสร้างถนนลาดยางแอสฟัลท์-ติกคอนกรีต จากบ้านนายสมบัติ อุดมประเสริฐ หมู่ที่ 9 ถึงเขตติดต่อหมู่ที่ 10 ตำบลสามตุ่ม	เพื่อให้มีถนนที่ได้มาตรฐานสำหรับการสัญจรไปมาและขนส่งพืชผลทางการเกษตร	ผิวจราจรกว้าง 4.00 ม.ยาว 1,215.47 ม.หนา 0.05 ม.มีพื้นที่ใช้สอยไม่น้อยกว่า 4,861.88 ตร.ม.หรือตามสภาพพื้นที่	-	-	-	-	2,047,600	ถนนเป็นไปตามมาตรฐานและลักษณะของทางหลวงชนบท	ประชาชนได้รับความสะดวกสบายในการเดินทางและขนส่งพืชผลทางการเกษตร	กองช่าง
101	โครงการลงหินคลุก หมู่ที่ 9 จากทางแยกลำรางตาดหรีด หมู่ที่ 9 ถึงนายขวัญชัย มหาชื่นใจ หมู่ที่ 6 ตำบลสามตุ่ม	เพื่อให้มีถนนที่ได้มาตรฐานสำหรับการสัญจรไปมาและขนส่งพืชผลทางการเกษตร	ผิวจราจรกว้าง 3.00 ม.ยาว 1,491.00 ม.หนา 0.15 ม.หรือตามสภาพพื้นที่	-	-	301,900	-	-	ถนนเป็นไปตามมาตรฐาน	ประชาชนได้รับความสะดวกสบายในการเดินทางและขนส่งพืชผลทางการเกษตร	กองช่าง
102	โครงการก่อสร้างถนนคสล. หมู่ที่ 9 จากบ้านนายทองสุข อยู่ดี ถึงเขตติดต่อหมู่ที่ 4 ตำบลสามตุ่ม	เพื่อให้มีถนนที่ได้มาตรฐานสำหรับการสัญจรไปมาและขนส่งพืชผลทางการเกษตร	ผิวจราจรกว้าง 4.00 ม.ยาว 850.00 ม.หนา 0.15 ม.มีพื้นที่ใช้สอยไม่น้อยกว่า 3,400.00 ม.หรือตามสภาพพื้นที่	-	-	1,667,200	-	-	ถนนเป็นไปตามมาตรฐานและลักษณะของทางหลวงชนบท	ประชาชนได้รับความสะดวกสบายในการเดินทางและขนส่งพืชผลทางการเกษตร	กองช่าง

## (1) แผนงานอุตสาหกรรมและการโยธา (ต่อ)

ที่	โครงการ	วัตถุประสงค์	เป้าหมาย (ผลผลิตของ โครงการ)	งบประมาณ					ตัวชี้วัด (KPI)	ผลลัพธ์ที่คาดว่าจะ ได้รับ	หน่วยงาน รับผิดชอบ หลัก
				2566 (บาท)	2567 (บาท)	2568 (บาท)	2569 (บาท)	2570 (บาท)			
103	โครงการก่อสร้าง ถนนลาดยางแอสฟัลท์- ติกคอนกรีต จากบ้าน นายสมบัติ อุดม ประเสริฐ หมู่ที่ 9 ถึงเขต ติดต่อหมู่ที่ 10 ตำบล สามตุ่ม (ต่อถนนแอสฟัล ติกคอนกรีตเดิม)	เพื่อให้มีถนนที่ได้ มาตรฐานสำหรับ การสัญจรไปมา และขนส่งพืชผล ทางการเกษตร	ผิวจราจรกว้าง 3.50 ม.ยาว 199.53 ม.หนา 0.05 ม.มีพื้นที่ใช้ สอยไม่น้อยกว่า 698.36 ตร.ม. หรือตามสภาพ พื้นที่	300,000	-	-	-	-	ถนนเป็นไปตาม มาตรฐานและลักษณะ ของทางหลวงชนบท	ประชาชนได้รับความ สะดวกสบายในการ เดินทางและขนส่ง พืชผลทางการเกษตร	กองช่าง
104	โครงการก่อสร้างประตูละบายน้ำบริเวณ 3 แยก คางหมู หมู่ที่ 9	เพื่อเพิ่ม ประสิทธิภาพการ ระบายน้ำและการ กักเก็บน้ำไว้ใช้	ก่อสร้างประตูละบายน้ำบริเวณ 3 แยกคางหมู หมู่ที่ 9	-	-	200,000	-	-	ประตูระบายน้ำได้รับการก่อสร้าง 1 แห่ง	ช่วยควบคุมการ ระบายน้ำและสามารถ กักเก็บน้ำได้	กองช่าง
105	โครงการขยายเขตประปา หมู่ที่ 9 จำนวน 2 จุด จุด 1 จากบ้านนายชะลอ ถึงบ้านนายสะอาด จุด 2 แยกคางหมูถึงบ้าน นายปรีดาและนายสุชาติ	เพื่อการระบายน้ำ แก้ปัญหาหน้าท่วม ขัง	จุด 1 จากบ้านนาย ชะลอ ถึงบ้านนาย สะอาด ความยาว 2,000 เมตร จุด 2 แยกคางหมู ถึงบ้านนายปรีดา และนายสุชาติ ความยาว 700 เมตร	200,000	-	-	-	-	ท่อประปา ได้รับการ ก่อสร้าง 2 แห่ง	ช่วยป้องกันการ เสียหายของผิวจราจร จากน้ำท่วม และช่วย การระบายน้ำท่วมขัง	กองช่าง

## (1) แผนงานอุตสาหกรรมและการโยธา (ต่อ)

ที่	โครงการ	วัตถุประสงค์	เป้าหมาย (ผลผลิตของ โครงการ)	งบประมาณ					ตัวชี้วัด (KPI)	ผลลัพธ์ที่คาดว่าจะได้รับ	หน่วยงาน รับผิดชอบหลัก
				2566 (บาท)	2567 (บาท)	2568 (บาท)	2569 (บาท)	2570 (บาท)			
106	โครงการก่อสร้างถนนคสล. จากปากทางเข้า หมู่ที่ 10 ถึงเขตติดต่อ หมู่ที่ 9	เพื่อให้ถนนได้มาตรฐานสำหรับการสัญจรไปมาและขนส่งพืชผลทางการเกษตร	ถนนคสล. กว้าง 4 ม. ยาว 1,376.10 ม. หนาเฉลี่ย 0.15 ม.	1,300,000	-	-	-	-	ถนนเป็นไปตามมาตรฐานและลักษณะของทางหลวงชนบท	ประชาชนได้รับความสะดวกสบายในการเดินทางและขนส่งพืชผลทางการเกษตร	กองช่าง
107	โครงการเสริมดินลูกรัง หมู่ที่ 10 เส้นคลองสายสี่ ถึงบ้านนางนก เกตุกาญจน์	เพื่อให้ถนนได้มาตรฐานสำหรับการสัญจรไปมาและขนส่งพืชผลทางการเกษตร	ถนนเสริมดินลูกรัง กว้าง 3 ม. ยาว 1,400 ม. หนาเฉลี่ย 0.15 ม.	-	-	-	650,000	-	ถนนเป็นไปตามมาตรฐาน	ประชาชนได้รับความสะดวกสบายในการเดินทางและขนส่งพืชผลทางการเกษตร	กองช่าง
108	โครงการก่อสร้างถนนลาดยาง หมู่ที่ 10 จากบ้านนายสมชัย คำพราว ถึงเขตติดต่อ ม.7	เพื่อให้ถนนได้มาตรฐานสำหรับการสัญจรไปมาและขนส่งพืชผลทางการเกษตร	ถนนลาดยางหนาเฉลี่ย 0.15 ม. กว้าง 4 ม. ยาว 1,500 ม.	-	-	-	-	1,000,000	ถนนเป็นไปตามมาตรฐานและลักษณะของทางหลวงชนบท	ประชาชนได้รับความสะดวกสบายในการเดินทางและขนส่งพืชผลทางการเกษตร	กองช่าง
109	โครงการก่อสร้างถนนคสล. จากปากทางเข้า หมู่ที่ 10 ถึงเขตติดต่อ หมู่ที่ 9	เพื่อให้ถนนได้มาตรฐานสำหรับการสัญจรไปมาและขนส่งพืชผลทางการเกษตร	<u>ช่วงที่ 1</u> ผิวจราจรกว้าง 4.00 ม. ยาว 67.90 ม. หนา 0.15 ม. ปริมาณไม่น้อยกว่า 291.60 ตร.ม. หรือตามสภาพพื้นที่ <u>ช่วงที่ 2</u> ผิวจราจรกว้าง 4.00 ม. ยาว 56.00 ม. หนา 0.15 ม. ปริมาณไม่น้อยกว่า 224.00 ตร.ม. หรือตามสภาพพื้นที่	300,000	-	-	-	-	ถนนเป็นไปตามมาตรฐานและลักษณะของทางหลวงชนบท	ประชาชนได้รับความสะดวกสบายในการเดินทางและขนส่งพืชผลทางการเกษตร	กองช่าง

## (1) แผนงานอุตสาหกรรมและการโยธา (ต่อ)

ที่	โครงการ	วัตถุประสงค์	เป้าหมาย (ผลผลิตของโครงการ)	งบประมาณ					ตัวชี้วัด (KPI)	ผลลัพธ์ที่คาดว่าจะได้รับ	หน่วยงาน รับผิดชอบ หลัก
				2566 (บาท)	2567 (บาท)	2568 (บาท)	2569 (บาท)	2570 (บาท)			
110	โครงการ เปลี่ยนท่อเมน ประปา PVC ที่หมู่บ้าน หมู่ที่ 10	เพื่อให้ ประชาชนมีน้ำ ไว้ใช้บริโภคได้ อย่างทั่วถึง เพียงพอ	ขนาดท่อ 3 นิ้ว <u>จุดที่ 1</u> จากปากทางเข้าบ้านห้วยรีถึงบ้านนายดิเรก ตรีนิทย์ ขุดดินขนาดกว้างเฉลี่ย 0.40 ม. ยาว 1,800.00 ม. ลึกเฉลี่ย 0.30 ม. ปริมาณดินขุดไม่ น้อยกว่า 216.00 ลบ.ม. หรือตามสภาพพื้นที่ <u>จุดที่ 2</u> จากแท่งค้ำประปาบ้านนายนิคม เล็กมีผล ถึง บ้านนายชะลอ หาเรือนจักร์ ขุดดินขนาดกว้างเฉลี่ย 0.40 ม. ยาว 850.00 ม. ลึกเฉลี่ย 0.30 ม. ปริมาณ ดินขุดไม่น้อยกว่า 102.00 ลบ.ม. หรือตามสภาพ พื้นที่ <u>จุดที่ 3</u> จากแท่งค้ำประปาบ้านนายนิคม เล็กมีผลถึง เขตติดต่อหมู่ที่ 9 หมู่ที่ 10 ขุดดินขนาดกว้างเฉลี่ย 0.40 ม. ยาว 1,800.00 ม. ลึกเฉลี่ย 0.30 ม. ปริมาณดินขุดไม่น้อยกว่า 216.00 ลบ.ม. หรือตาม สภาพพื้นที่ <u>จุดที่ 4</u> จากสามแยกหน้าบ้านนายพิชัย ทรัพย์ เสถียร ถึงบ้านผู้ช่วยเทือง สุวรรณกิจ หมู่ที่ 10 ขุด ดินขนาดกว้างเฉลี่ย 0.40 ม. ยาว 700.00 ม. ลึก เฉลี่ย 0.30 ม. ปริมาณดินขุดไม่น้อยกว่า 84.00 ลบ. ม. หรือตามสภาพพื้นที่ <u>จุดที่ 5</u> จากถนนลาดยางสายเสียบคลอง ชลประทาน สาย 4 ถึงสายทางบ้านนายทรง ไกร เพิ่ม หมู่ที่ 10 ขุดดินขนาดกว้างเฉลี่ย 0.40 ม. ยาว 1,000 ม. ลึกเฉลี่ย 0.30 ม. ปริมาณดินขุดไม่น้อย กว่า 120.00 ลบ.ม. หรือตามสภาพพื้นที่	966,800	-	-	-	-	เปลี่ยนท่อเมนประปา PVC ที่หมู่บ้าน หมู่ที่ 10	ประชาชนมีน้ำใช้ บริโภค อย่างเพียงพอ ทั่วถึง	กองช่าง

## (1) แผนงานอุตสาหกรรมและการโยธา (ต่อ)

ที่	โครงการ	วัตถุประสงค์	เป้าหมาย (ผลผลิตของ โครงการ)	งบประมาณ					ตัวชี้วัด (KPI)	ผลลัพธ์ที่คาดว่าจะได้รับ	หน่วยงาน รับผิดชอบ หลัก
				2566 (บาท)	2567 (บาท)	2568 (บาท)	2569 (บาท)	2570 (บาท)			
111	โครงการฝังท่อระบายน้ำ ข้ามถนน บริเวณปาก ทางหน้าบ้านผู้ใหญ่ สำเร็จ คำพราว หมู่ที่ 10 ตำบลสามตุ่ม	เพื่อลดปัญหา การระบายน้ำ แก้ไขปัญหาน้ำท่วมขัง	ฝังท่อระบายน้ำ คสล. Dia 1.00 ม. จำนวน 14.00 ท่อน ผิวจราจร กว้าง 4.00 ม.ยาว 10.00 ม.ลูกรังหนา 0.20 ม.หรือตาม สภาพพื้นที่	107,600	-	-	-	-	ท่อระบายน้ำ ได้รับ การก่อสร้าง 1 แห่ง	ช่วยป้องกันการ เสียหายของผิวจราจร จากน้ำท่วม และช่วย การระบายน้ำท่วมขัง	กองช่าง
112	โครงการปรับปรุงศูนย์ การเรียนรู้ หมู่ที่ 10	เพื่อให้ ประชาชนมี สถานที่ในการ จัดกิจกรรม ภายในหมู่บ้าน	ปรับปรุงศูนย์การ เรียนรู้ หมู่ที่ 10	-	-	-	-	50,000	ศูนย์การเรียนรู้ได้รับ การปรับปรุง 1 แห่ง	ประชาชนมีสถานที่ ในการจัดกิจกรรม ภายในหมู่บ้าน	กองช่าง
113	โครงการเสริมถนน จาก บ้านสุบิน ถึงบ้านผู้ใหญ่ สำเร็จ หมู่ที่ 10	เพื่อเพิ่มพื้นที่ ในการใช้สอย และการสัญจร ไปมา	ผิวจราจรกว้าง 3.00 เมตรยาว 200 เมตร หรือตามสภาพพื้นที่	-	-	-	150,000	-	มีการเพื่อเพิ่มพื้นที่ใน การใช้สอยและการ สัญจรไปมา	ประชาชนได้รับความ สะดวกสบายในการ เดินทาง	กองช่าง
114	โครงการลงหินคลุก ทุก เส้นทางของ หมู่ที่ 10	เพื่อให้มีถนนที่ได้ มาตรฐานสำหรับ การสัญจรไปมา และขนส่งพืชผล ทางการเกษตร	ลงหินคลุก ทุกเส้นทาง ของ หมู่ที่ 10	-	200,000	-	-	-	ถนนเป็นไปตาม มาตรฐานและลักษณะ ของทางหลวงชนบท	ประชาชนได้รับความ สะดวกสบายในการ เดินทางและขนส่ง พืชผลทางการเกษตร	กองช่าง

## (1) แผนงานอุตสาหกรรมและการโยธา (ต่อ)

ที่	โครงการ	วัตถุประสงค์	เป้าหมาย (ผลผลิตของ โครงการ)	งบประมาณ					ตัวชี้วัด (KPI)	ผลลัพธ์ที่คาดว่าจะได้รับ	หน่วยงาน รับผิดชอบ หลัก
				2566 (บาท)	2567 (บาท)	2568 (บาท)	2569 (บาท)	2570 (บาท)			
115	โครงการก่อสร้างระบบ ประปาหมู่บ้านพร้อม เจาะบ่อบาดาล หมู่ที่ 2	เพื่อให้ประชาชนมี น้ำไว้ใช้บริโภคได้ อย่างทั่วถึง เพียงพอ	ก่อสร้างระบบ ประปาหมู่บ้าน พร้อมเจาะบ่อบาดาล หมู่ที่ 2	2,000,000	-	-	-	-	มีระบบประปา เพิ่มขึ้น 1 แห่ง	ประชาชนมีน้ำใช้ บริโภค อย่าง เพียงพอ ทั่วถึง	กองช่าง
116	โครงการซ่อมแซมบ้านผู้ ยากไร้ในตำบลสามตุ่ม	เพื่อให้ประชาชนผู้ ยากไร้ในตำบล สามตุ่มได้มีที่พัก อาศัยและได้รับ การดูแลและพัฒนา คุณภาพชีวิต	ซ่อมแซมบ้านผู้ ยากไร้ในตำบล สามตุ่ม	100,000	100,000	100,000	100,000	100,000	บ้านผู้ยากไร้ได้รับ การซ่อมแซม เพิ่มขึ้น จำนวน 1 แห่ง	ประชาชนได้รับการ บริการสาธารณะที่มี คุณภาพ	กองช่าง
117	โครงการจัดซื้อที่ดิน สำหรับก่อสร้าง ที่ทำ การองค์การบริหารส่วน ตำบลสามตุ่ม	เพื่อให้มีที่ดิน สำหรับก่อสร้าง ที่ ทำการองค์การ บริหารส่วนตำบล สามตุ่ม เพื่อที่จะ ใช้เป็นอาคาร สำหรับการ ให้บริการ ประชาชน ฯ	ซื้อที่ดิน สำหรับ ก่อสร้าง ที่ทำ การองค์การ บริหารส่วน ตำบลสามตุ่ม จำนวน 2 ไร่	2,000,000	-	-	-	-	มีที่ดิน สำหรับ ก่อสร้าง ที่ทำการ องค์การบริหารส่วน ตำบลสามตุ่ม	มีอาคารสำนักงาน สำหรับพนักงาน ปฏิบัติหน้าที่ ให้บริการประชาชน	กองช่าง

## (1) แผนงานอุตสาหกรรมและการโยธา (ต่อ)

ที่	โครงการ	วัตถุประสงค์	เป้าหมาย (ผลผลิตของ โครงการ)	งบประมาณ					ตัวชี้วัด (KPI)	ผลลัพธ์ที่คาดว่าจะได้รับ	หน่วยงาน รับผิดชอบ หลัก
				2566 (บาท)	2567 (บาท)	2568 (บาท)	2569 (บาท)	2570 (บาท)			
118	โครงการลงหินคลุกพร้อมบดอัดแน่น หมู่ที่ 1-10 ตำบลสามตุ่ม	เพื่อให้ประชาชนได้รับความสะดวกความปลอดภัยในการสัญจร	<u>หมู่ที่ 1</u> <u>จุดที่ 1</u> สายทางศูนย์การเรียนรู้ชุมชน (กลางทุ่ง) ผิวจราจรกว้าง 3.00 เมตร ยาว 300.00 เมตร หินคลุกหนา 0.07 เมตร หรือลงตามสภาพพื้นที่ <u>จุดที่ 2</u> สายทางจากบ้านนางสมปองพรหมราช ถึงบ้านผู้พันกำเนิด ผิวจราจรกว้าง 3.50 เมตร ยาว 335.00 เมตร หินคลุกหนา 0.07 เมตร หรือลงตามสภาพพื้นที่	2,458,000	-	-	-	-	ถนนได้มาตรฐาน	ประชาชนผู้ใช้เส้นทางได้รับความสะดวกความปลอดภัยในการสัญจร	กองช่าง







ที่	โครงการ	วัตถุประสงค์	เป้าหมาย (ผลผลิตของ โครงการ)	งบประมาณ					ตัวชี้วัด (KPI)	ผลลัพธ์ที่คาดว่าจะ ได้รับ	หน่วยงาน รับผิดชอบ หลัก
				2566 (บาท)	2567 (บาท)	2568 (บาท)	2569 (บาท)	2570 (บาท)			
			<u>หมู่ที่ 4</u> จุดที่ 1 สายทางบ้านนาย สิ้น ผิวจรรจรกว้าง 3.00 เมตร ยาว 161.00 เมตร หินคลุกหนา 0.07 เมตร หรือลงตามสภาพพื้นที่ จุดที่ 2 สายทางบ้านนางวัน ดี ผิวจรรจรกว้าง 3.00 เมตร ยาว 114.00 เมตร หินคลุกหนา 0.07 เมตร หรือลงตามสภาพพื้นที่ จุดที่ 3 สายทางบ้านนาย แก้ว นางทองคำ ผิวจรรจร กว้าง 3.00 เมตร ยาว 178.00 เมตร หินคลุกหนา 0.07 เมตร หรือลงตาม สภาพพื้นที่ <u>หมู่ที่ 5</u> จุดที่ 1 สายทางเส้นฉางข้าว โรงปุ๋ย ผิวจรรจรกว้าง 4.00 เมตร ยาว 714.00 เมตร หิน คลุกหนา 0.07 เมตร หรือ ลงตามสภาพพื้นที่								







## (1) แผนงานอุตสาหกรรมและการโยธา (ต่อ)

ที่	โครงการ	วัตถุประสงค์	เป้าหมาย (ผลผลิตของ โครงการ)	งบประมาณ					ตัวชี้วัด (KPI)	ผลลัพธ์ที่คาดว่าจะได้รับ	หน่วยงาน รับผิดชอบ หลัก
				2566 (บาท)	2567 (บาท)	2568 (บาท)	2569 (บาท)	2570 (บาท)			
			จุดที่ 2 สายทางเส้นบ้าน นายวิเชียร ตรีวิสูตร ผิว จรรยากรกว้าง 3.00 เมตร ยาว 386.00 เมตร หิน คลุกหนา 0.07 เมตร หรือ ลงตามสภาพพื้นที่ <u>หมู่ที่ 10</u> จุดที่ 1 สายทางเส้นบ้าน ตาเทือง ผิวจรรยากรกว้าง 3.00 เมตร ยาว 1,770 เมตร หินคลุกหนา 0.07 เมตร หรือลงตามสภาพ พื้นที่ จุดที่ 2 สายทางเส้นบ้าน ตาเหลียว ผิวจรรยากรกว้าง 3.00 เมตร ยาว 800.00 เมตร หินคลุกหนา 0.07 เมตร หรือลงตามสภาพ พื้นที่								
119	โครงการลงหินคลุกพร้อมบด อัดแน่น หมู่ที่ 1 สายทาง จากบ้านผู้พันหนัดถึงผู้ พันกฤษณะ	เพื่อให้ประชาชน ได้รับความ สะดวก ความ ปลอดภัยในการ สัญจร	ผิวจรรยากรกว้าง 3.00 เมตร ยาว 500.00 เมตร หนา 0.15 เมตร หรือลงตาม สภาพพื้นที่	140,000	-	-	-	-	จำนวนถนนหินคลุกที่ เพิ่มขึ้น 1 สายทาง	ประชาชนผู้ใช้เส้นทาง ได้รับความสะดวก ความปลอดภัยในการ สัญจร	กองช่าง

## (1) แผนงานอุตสาหกรรมและการโยธา (ต่อ)

ที่	โครงการ	วัตถุประสงค์	เป้าหมาย (ผลผลิตของ โครงการ)	งบประมาณ					ตัวชี้วัด (KPI)	ผลลัพธ์ที่คาดว่าจะได้รับ	หน่วยงาน รับผิดชอบ หลัก
				2566 (บาท)	2567 (บาท)	2568 (บาท)	2569 (บาท)	2570 (บาท)			
120	โครงการลงหินคลุกพร้อมบดอัดแน่น หมู่ที่ 1 สายทางเลียบบำราง ตาสูง	เพื่อให้ประชาชนได้รับความสะดวก ปลอดภัยในการสัญจร	ผิวจราจรกว้าง 3.00 เมตร ยาว 864.00 เมตร หนา 0.15 เมตร หรือลงตามสภาพพื้นที่	244,000	-	-	-	-	จำนวนถนนหินคลุกที่เพิ่มขึ้น 1 สายทาง	ประชาชนผู้ใช้เส้นทางได้รับความสะดวก ปลอดภัยในการสัญจร	กองช่าง
121	โครงการลงหินคลุกพร้อมบดอัดแน่น หมู่ที่ 2 สายทางเลียบบำรางอุ้ตะเกา	เพื่อให้ประชาชนได้รับความสะดวก ปลอดภัยในการสัญจร	ผิวจราจรกว้าง 3.00 เมตร ยาว 824.00 เมตร หนา 0.15 เมตร หรือลงตามสภาพพื้นที่	232,000	-	-	-	-	จำนวนถนนหินคลุกที่เพิ่มขึ้น 1 สายทาง	ประชาชนผู้ใช้เส้นทางได้รับความสะดวก ปลอดภัยในการสัญจร	กองช่าง
122	โครงการลงหินคลุกพร้อมบดอัดแน่น หมู่ที่ 2 สายทางแยกบ้านนางชิด ชูศาสตร์ถึงถนนคสล. หมู่ที่ 4	เพื่อให้ประชาชนได้รับความสะดวก ปลอดภัยในการสัญจร	ผิวจราจรกว้าง 3.00 เมตร ยาว 1,775.00 เมตร หนา 0.15 เมตร หรือลงตามสภาพพื้นที่	499,000	-	-	-	-	จำนวนถนนหินคลุกที่เพิ่มขึ้น 1 สายทาง	ประชาชนผู้ใช้เส้นทางได้รับความสะดวก ปลอดภัยในการสัญจร	กองช่าง

## (1) แผนงานอุตสาหกรรมและการโยธา (ต่อ)

ที่	โครงการ	วัตถุประสงค์	เป้าหมาย (ผลผลิตของ โครงการ)	งบประมาณ					ตัวชี้วัด (KPI)	ผลลัพธ์ที่คาดว่าจะได้รับ	หน่วยงาน รับผิดชอบ หลัก
				2566 (บาท)	2567 (บาท)	2568 (บาท)	2569 (บาท)	2570 (บาท)			
123	โครงการลงหินคลุกพร้อมบดอัดแน่น หมู่ที่ 2 สายทางบ้านนายชิต กิจเจตน์	เพื่อให้ประชาชนได้รับความสะดวก ความปลอดภัยในการสัญจร	ผิวจราจรกว้าง 3.00 เมตร ยาว 573.00 เมตร หนา 0.15 เมตร หรือลงตามสภาพพื้นที่	161,000	-	-	-	-	จำนวนถนนหินคลุกที่เพิ่มขึ้น 1 สายทาง	ประชาชนผู้ใช้เส้นทางได้รับความสะดวก ความปลอดภัยในการสัญจร	กองช่าง
124	โครงการลงหินคลุกพร้อมบดอัดแน่น หมู่ที่ 2 สายทางสามแยกบ่อดินถึงถนนหมู่ที่ 1	เพื่อให้ประชาชนได้รับความสะดวก ความปลอดภัยในการสัญจร	ผิวจราจรกว้าง 3.00 เมตร ยาว 750.00 เมตร หนา 0.15 เมตร หรือลงตามสภาพพื้นที่	211,000	-	-	-	-	จำนวนถนนหินคลุกที่เพิ่มขึ้น 1 สายทาง	ประชาชนผู้ใช้เส้นทางได้รับความสะดวก ความปลอดภัยในการสัญจร	กองช่าง
125	โครงการลงหินคลุกพร้อมบดอัดแน่น หมู่ที่ 3 สายทางบ้านนายบุญธรรม เกตุจำปา	เพื่อให้ประชาชนได้รับความสะดวก ความปลอดภัยในการสัญจร	ผิวจราจรกว้าง 3.00 เมตร ยาว 450.00 เมตร หนา 0.15 เมตร หรือลงตามสภาพพื้นที่	126,000	-	-	-	-	จำนวนถนนหินคลุกที่เพิ่มขึ้น 1 สายทาง	ประชาชนผู้ใช้เส้นทางได้รับความสะดวก ความปลอดภัยในการสัญจร	กองช่าง



## (1) แผนงานอุตสาหกรรมและการโยธา (ต่อ)

ที่	โครงการ	วัตถุประสงค์	เป้าหมาย (ผลผลิตของ โครงการ)	งบประมาณ					ตัวชี้วัด (KPI)	ผลลัพธ์ที่คาดว่าจะได้รับ	หน่วยงาน รับผิดชอบ หลัก
				2566 (บาท)	2567 (บาท)	2568 (บาท)	2569 (บาท)	2570 (บาท)			
126	โครงการลงหินคลุกพร้อมบดอัดแน่น หมู่ที่ 3 สายทางบ้านนายวิรัตน์ ต.ธีรัมย์	เพื่อให้ประชาชนได้รับความสะดวก ปลอดภัยในการสัญจร	ผิวจราจรกว้าง 3.00 เมตร ยาว 1,134.00 เมตร หนา 0.15 เมตร หรือลงตามสภาพพื้นที่	319,000	-	-	-	-	จำนวนถนนหินคลุกที่เพิ่มขึ้น 1 สายทาง	ประชาชนผู้ใช้เส้นทางได้รับความสะดวก ปลอดภัยในการสัญจร	กองช่าง
127	โครงการลงหินคลุกพร้อมบดอัดแน่น หมู่ที่ 3 สายทางข้างโรงงานไม้อัด	เพื่อให้ประชาชนได้รับความสะดวก ปลอดภัยในการสัญจร	ผิวจราจร กว้าง 3.50 เมตร ยาว 835.00 เมตร หนา 0.15 เมตร หรือลงตามสภาพพื้นที่	274,000	-	-	-	-	จำนวนถนนหินคลุกที่เพิ่มขึ้น 1 สายทาง	ประชาชนผู้ใช้เส้นทางได้รับความสะดวก ปลอดภัยในการสัญจร	กองช่าง
128	โครงการลงหินคลุกพร้อมบดอัดแน่น หมู่ที่ 3 สายทางบ้านนายสมพงษ์ เสาศูภาพ	เพื่อให้ประชาชนได้รับความสะดวก ปลอดภัยในการสัญจร	ผิวจราจรกว้าง 3.00 เมตร ยาว 1,300.00 เมตร หนา 0.15 เมตร หรือลงตามสภาพพื้นที่	365,000	-	-	-	-	จำนวนถนนหินคลุกที่เพิ่มขึ้น 1 สายทาง	ประชาชนผู้ใช้เส้นทางได้รับความสะดวก ปลอดภัยในการสัญจร	กองช่าง

## (1) แผนงานอุตสาหกรรมและการโยธา (ต่อ)

ที่	โครงการ	วัตถุประสงค์	เป้าหมาย (ผลผลิตของ โครงการ)	งบประมาณ					ตัวชี้วัด (KPI)	ผลลัพธ์ที่คาดว่าจะได้รับ	หน่วยงาน รับผิดชอบ หลัก
				2566 (บาท)	2567 (บาท)	2568 (บาท)	2569 (บาท)	2570 (บาท)			
129	โครงการลงหินคลุกพร้อมบดอัดแน่น หมู่ที่ 5 สายทางจากบ้านนายมานพ พตวิเวกถึงเขตติดต่อ ตำบลไผ่พระอำเภอบางไทร	เพื่อให้ประชาชนได้รับความสะดวก ความปลอดภัยในการสัญจร	จุดที่ 1 ผิวจราจรกว้าง 4.00 เมตร ยาว 72.00 เมตร หนา 0.30 เมตรหรือลงตามสภาพพื้นที่ จุดที่ 2 ผิวจราจรกว้าง 4.00 เมตร ยาว 244 เมตรหนา 0.15 เมตรหรือลงตามสภาพพื้นที่	145,500	-	-	-	-	จำนวนถนนหินคลุกที่เพิ่มขึ้น 1 สายทาง	ประชาชนผู้ใช้เส้นทางได้รับความสะดวก ความปลอดภัยในการสัญจร	กองช่าง
130	โครงการลงหินคลุกพร้อมบดอัดแน่น หมู่ที่ 6 สายทางเส้นปากลำรางจรเข้ถึงเขตติดต่อหมู่ที่ 7	เพื่อให้ประชาชนได้รับความสะดวก ความปลอดภัยในการสัญจร	ผิวจราจรกว้าง 3.00 เมตร ยาว 1,602.00 เมตร หนา 0.15 เมตรหรือลงตามสภาพพื้นที่	451,000	-	-	-	-	จำนวนถนนหินคลุกที่เพิ่มขึ้น 1 สายทาง	ประชาชนผู้ใช้เส้นทางได้รับความสะดวก ความปลอดภัยในการสัญจร	กองช่าง
131	โครงการลงหินคลุกพร้อมบดอัดแน่น หมู่ที่ 7 สายทางบ้านตาโส	เพื่อให้ประชาชนได้รับความสะดวก ความปลอดภัยในการสัญจร	ผิวจราจร กว้าง 3.00 เมตร ยาว 550.00 เมตร หนา 0.15 เมตรหรือลงตามสภาพพื้นที่	154,000	-	-	-	-	จำนวนถนนหินคลุกที่เพิ่มขึ้น 1 สายทาง	ประชาชนผู้ใช้เส้นทางได้รับความสะดวก ความปลอดภัยในการสัญจร	กองช่าง

## (1) แผนงานอุตสาหกรรมและการโยธา (ต่อ)

ที่	โครงการ	วัตถุประสงค์	เป้าหมาย (ผลผลิตของ โครงการ)	งบประมาณ					ตัวชี้วัด (KPI)	ผลลัพธ์ที่คาดว่าจะได้รับ	หน่วยงาน รับผิดชอบ หลัก
				2566 (บาท)	2567 (บาท)	2568 (บาท)	2569 (บาท)	2570 (บาท)			
132	โครงการลงหินคลุกพร้อมบดอัดแน่น หมู่ที่ 7 สายทางลำรางตาเพชรหลังบ้านนายสมจิตร	เพื่อให้ประชาชนได้รับความสะดวก ปลอดภัยในการสัญจร	ผิวจราจรกว้าง 3.00 เมตร ยาว 1,676.00 เมตร หนา 0.15 เมตร หรือลงตามสภาพพื้นที่	471,000	-	-	-	-	จำนวนถนนหินคลุกที่เพิ่มขึ้น 1 สายทาง	ประชาชนผู้ใช้เส้นทางได้รับความสะดวก ปลอดภัยในการสัญจร	กองช่าง
133	โครงการลงหินคลุกพร้อมบดอัดแน่น หมู่ที่ 7 สายทางสามแยกหนองสามเจ้าถึงเขตติดต่อหมู่ที่ 8	เพื่อให้ประชาชนได้รับความสะดวก ปลอดภัยในการสัญจร	ผิวจราจรกว้าง 3.00 เมตร ยาว 301.00 เมตร หนา 0.15 เมตร หรือลงตามสภาพพื้นที่	84,000	-	-	-	-	จำนวนถนนหินคลุกที่เพิ่มขึ้น 1 สายทาง	ประชาชนผู้ใช้เส้นทางได้รับความสะดวก ปลอดภัยในการสัญจร	กองช่าง
134	โครงการลงหินคลุกพร้อมบดอัดแน่น หมู่ที่ 8 สายทางต้นตาลถึงเขตติดต่อหมู่ที่ 7	เพื่อให้ประชาชนได้รับความสะดวก ปลอดภัยในการสัญจร	ผิวจราจรกว้าง 3.50 เมตร ยาว 1,735.00 เมตร หนา 0.15 เมตร หรือลงตามสภาพพื้นที่	487,000	-	-	-	-	จำนวนถนนหินคลุกที่เพิ่มขึ้น 1 สายทาง	ประชาชนผู้ใช้เส้นทางได้รับความสะดวก ปลอดภัยในการสัญจร	กองช่าง

## (1) แผนงานอุตสาหกรรมและการโยธา (ต่อ)

ที่	โครงการ	วัตถุประสงค์	เป้าหมาย (ผลผลิตของ โครงการ)	งบประมาณ					ตัวชี้วัด (KPI)	ผลลัพธ์ที่คาดว่าจะได้รับ	หน่วยงาน รับผิดชอบ หลัก
				2566 (บาท)	2567 (บาท)	2568 (บาท)	2569 (บาท)	2570 (บาท)			
135	โครงการลงหินคลุกพร้อมบดอัดแน่น หมู่ที่ 8 สายทางบ้านนายสุรินทร์ ทรงทิพย์ถึงเขตติดต่ออำเภอลาดบัวหลวง	เพื่อให้ประชาชนได้รับความสะดวก ปลอดภัยในการสัญจร	ผิวจราจรกว้าง 3.50 เมตร ยาว 735.00 เมตร หนา 0.15 เมตร หรือลงตามสภาพพื้นที่	241,000	-	-	-	-	จำนวนถนนหินคลุกที่เพิ่มขึ้น 1 สายทาง	ประชาชนผู้ใช้เส้นทางได้รับความสะดวก ปลอดภัยในการสัญจร	กองช่าง
136	โครงการลงหินคลุกพร้อมบดอัดแน่น หมู่ที่ 9 สายทางบ้านนายสุชาติถึงเขตติดต่อหมู่ที่ 7	เพื่อให้ประชาชนได้รับความสะดวก ปลอดภัยในการสัญจร	ผิวจราจร กว้าง 3.00 เมตร ยาว 950.00 เมตร หนา 0.15 เมตร หรือลงตามสภาพพื้นที่	267,000	-	-	-	-	จำนวนถนนหินคลุกที่เพิ่มขึ้น 1 สายทาง	ประชาชนผู้ใช้เส้นทางได้รับความสะดวก ปลอดภัยในการสัญจร	กองช่าง
137	โครงการลงหินคลุกพร้อมบดอัดแน่น หมู่ที่ 9 สายทางบ้านนางสำรวม เขียมตน	เพื่อให้ประชาชนได้รับความสะดวก ปลอดภัยในการสัญจร	ผิวจราจรกว้าง 3.00 เมตร ยาว 1,250.00 เมตร หนา 0.15 เมตร หรือลงตามสภาพพื้นที่	351,000	-	-	-	-	จำนวนถนนหินคลุกที่เพิ่มขึ้น 1 สายทาง	ประชาชนผู้ใช้เส้นทางได้รับความสะดวก ปลอดภัยในการสัญจร	กองช่าง

## (1) แผนงานอุตสาหกรรมและการโยธา (ต่อ)

ที่	โครงการ	วัตถุประสงค์	เป้าหมาย (ผลผลิตของ โครงการ)	งบประมาณ					ตัวชี้วัด (KPI)	ผลลัพธ์ที่คาดว่าจะได้รับ	หน่วยงาน รับผิดชอบ หลัก
				2566 (บาท)	2567 (บาท)	2568 (บาท)	2569 (บาท)	2570 (บาท)			
138	โครงการลงหินคลุกพร้อมบดอัดแน่น หมู่ที่ 9 สายทางบ้านนายจำปี คลับคล้าย	เพื่อให้ประชาชนได้รับความสะดวก ปลอดภัยในการสัญจร	ผิวจราจรกว้าง 3.00 เมตร ยาว 1,770.00 เมตร หนา 0.15 เมตร หรือลงตามสภาพพื้นที่	497,000	-	-	-	-	จำนวนถนนหินคลุกที่เพิ่มขึ้น 1 สายทาง	ประชาชนผู้ใช้เส้นทางได้รับความสะดวก ปลอดภัยในการสัญจร	กองช่าง
139	โครงการลงหินคลุกพร้อมบดอัดแน่น หมู่ที่ 9 สายทางบ้านนายสะอาด แจ้งดี	เพื่อให้ประชาชนได้รับความสะดวก ปลอดภัยในการสัญจร	ผิวจราจรกว้าง 3.00 เมตร ยาว 1,750.00 เมตร หนา 0.15 เมตร หรือลงตามสภาพพื้นที่	492,000	-	-	-	-	จำนวนถนนหินคลุกที่เพิ่มขึ้น 1 สายทาง	ประชาชนผู้ใช้เส้นทางได้รับความสะดวก ปลอดภัยในการสัญจร	กองช่าง
140	โครงการลงหินคลุกพร้อมบดอัดแน่น หมู่ที่ 9 สายทางบ้านนายสุชาติ แยกไปถนนคสล. หมู่ที่ 6	เพื่อให้ประชาชนได้รับความสะดวก ปลอดภัยในการสัญจร	ผิวจราจรกว้าง 3.00 เมตร ยาว 809.00 เมตร หนา 0.15 เมตร หรือลงตามสภาพพื้นที่	228,000	-	-	-	-	จำนวนถนนหินคลุกที่เพิ่มขึ้น 1 สายทาง	ประชาชนผู้ใช้เส้นทางได้รับความสะดวก ปลอดภัยในการสัญจร	กองช่าง

## (1) แผนงานอุตสาหกรรมและการโยธา (ต่อ)

ที่	โครงการ	วัตถุประสงค์	เป้าหมาย (ผลผลิตของ โครงการ)	งบประมาณ					ตัวชี้วัด (KPI)	ผลลัพธ์ที่คาดว่าจะได้รับ	หน่วยงาน รับผิดชอบ หลัก
				2566 (บาท)	2567 (บาท)	2568 (บาท)	2569 (บาท)	2570 (บาท)			
141	โครงการลงหินคลุกพร้อมบดอัดแน่น หมู่ที่ 9 สายทางสามแยกคางหมูถึงบริเวณบ้านนายจำปี คลับคล้าย	เพื่อให้ประชาชนได้รับความสะดวก ปลอดภัยในการสัญจร	ผิวจราจรกว้าง 3.00 เมตร ยาว 550.00 เมตร หนา 0.15 เมตร หรือลงตามสภาพพื้นที่	154,000	-	-	-	-	จำนวนถนนหินคลุกที่เพิ่มขึ้น 1 สายทาง	ประชาชนผู้ใช้เส้นทางได้รับความสะดวก ปลอดภัยในการสัญจร	กองช่าง
142	โครงการลงหินคลุกพร้อมบดอัดแน่น หมู่ที่ 9 สายทางเลียบบำรุงอยู่ตะเภาลังวัดโคกจุฬา	เพื่อให้ประชาชนได้รับความสะดวก ปลอดภัยในการสัญจร	ผิวจราจรกว้าง 3.00 เมตร ยาว 1,775.00 เมตร หนา 0.15 เมตร หรือลงตามสภาพพื้นที่	499,000	-	-	-	-	จำนวนถนนหินคลุกที่เพิ่มขึ้น 1 สายทาง	ประชาชนผู้ใช้เส้นทางได้รับความสะดวก ปลอดภัยในการสัญจร	กองช่าง
143	โครงการลงหินคลุกพร้อมบดอัดแน่น หมู่ที่ 10 สายทางบ้านนางนก	เพื่อให้ประชาชนได้รับความสะดวก ปลอดภัยในการสัญจร	ผิวจราจรกว้าง 3.00 เมตร ยาว 1,450.00 เมตร หนา 0.15 เมตร หรือลงตามสภาพพื้นที่	408,000	-	-	-	-	จำนวนถนนหินคลุกที่เพิ่มขึ้น 1 สายทาง	ประชาชนผู้ใช้เส้นทางได้รับความสะดวก ปลอดภัยในการสัญจร	กองช่าง

## (1) แผนงานอุตสาหกรรมและการโยธา (ต่อ)

ที่	โครงการ	วัตถุประสงค์	เป้าหมาย (ผลผลิตของ โครงการ)	งบประมาณ					ตัวชี้วัด (KPI)	ผลลัพธ์ที่คาดว่าจะได้รับ	หน่วยงาน รับผิดชอบ หลัก
				2566 (บาท)	2567 (บาท)	2568 (บาท)	2569 (บาท)	2570 (บาท)			
144	โครงการลงหินคลุกพร้อมบดอัดแน่น หมู่ที่ 10 สายทางบ้านนางสมถวิล	เพื่อให้ประชาชนได้รับความสะดวกความปลอดภัยในการสัญจร	ผิวจราจรกว้าง 3.00 เมตร ยาว 847.00 เมตร หนา 0.15 เมตร หรือลงตามสภาพพื้นที่	238,000	-	-	-	-	จำนวนถนนหินคลุกที่เพิ่มขึ้น 1 สายทาง	ประชาชนผู้ใช้เส้นทางได้รับความสะดวกความปลอดภัยในการสัญจร	กองช่าง
รวม 144 โครงการ				29,699,600	8,279,600	10,192,200	11,179,300	15,431,000			

## ๑.๒ กลยุทธ์การขยายเขตไฟฟ้า ประปาหรือก่อสร้างระบบประปาหมู่บ้าน

## (2) แผนงานเคหะและชุมชน

ที่	โครงการ	วัตถุประสงค์	เป้าหมาย (ผลผลิตของ โครงการ)	งบประมาณ					ตัวชี้วัด (KPI)	ผลลัพธ์ที่คาดว่าจะได้รับ	หน่วยงาน รับผิดชอบ หลัก
				2566 (บาท)	2567 (บาท)	2568 (บาท)	2569 (บาท)	2570 (บาท)			
1	อุดหนุนการไฟฟ้าส่วนภูมิภาค โครงการติดตั้งไฟทางสาธารณะ หมู่ที่ 1 เชื่อมหมู่ที่ 2	เพื่อให้ประชาชนมีไฟฟ้าใช้อย่างเพียงพอและทั่วถึง	ติดตั้งไฟทางสาธารณะ หมู่ที่ 1 เชื่อมหมู่ที่ 2 นายขุนทอง บุญโชติ ถึงลำราง ตาสูง หมู่ที่ 1	100,000	-	-	-	-	มีไฟทางสาธารณะเพิ่มขึ้น 1 จุด	ประชาชนมีไฟฟ้าใช้อย่างเพียงพอและทั่วถึง	กองช่าง
2	อุดหนุนการไฟฟ้าส่วนภูมิภาค โครงการขยายเขตไฟฟ้าเส้นนาผู้พัน หมู่ที่ 1	เพื่อให้ประชาชนมีไฟฟ้าใช้อย่างเพียงพอและทั่วถึง	ขยายเขตไฟฟ้าเส้นนาผู้พัน หมู่ที่ 1	-	-	-	100,000	-	มีการขยายเขตไฟฟ้าเพิ่มขึ้น 1 จุด	ประชาชนมีไฟฟ้าใช้อย่างเพียงพอและทั่วถึง	กองช่าง
3	อุดหนุนการไฟฟ้าส่วนภูมิภาค โครงการติดตั้งไฟทางสาธารณะหลังโรงเรียนสาธิตสิวิทยา ถึงบ้านนางสมปอง พรหมราช หมู่ที่ 2 ตำบลสามตุ่ม	เพื่อให้ประชาชนมีไฟฟ้าใช้อย่างเพียงพอและทั่วถึง	ติดตั้งไฟทางสาธารณะบริเวณหลังโรงเรียนสาธิตสิวิทยา ถึงบ้านนางสมปอง พรหมราช หมู่ที่ 2 ตำบลสามตุ่ม	-	-	-	-	100,000	มีการติดตั้งไฟทางสาธารณะ เพิ่มขึ้น 1 จุด	ประชาชนมีไฟฟ้าใช้อย่างเพียงพอและทั่วถึง	กองช่าง
4	อุดหนุนการไฟฟ้าส่วนภูมิภาค โครงการเพิ่มหม้อแปลงไฟฟ้า หมู่ที่ 3	เพื่อให้ประชาชนมีไฟฟ้าใช้อย่างเพียงพอและทั่วถึง	หม้อแปลงไฟฟ้าจำนวน 1 จุด	-	-	-	500,000	-	จำนวนหม้อแปลงไฟฟ้า เพิ่มขึ้น 1 จุด	ประชาชนมีไฟฟ้าใช้อย่างเพียงพอและทั่วถึง	กองช่าง



## (2) แผนงานเคหะและชุมชน (ต่อ)

ที่	โครงการ	วัตถุประสงค์	เป้าหมาย (ผลผลิตของ โครงการ)	งบประมาณ					ตัวชี้วัด (KPI)	ผลลัพธ์ที่คาดว่าจะได้รับ	หน่วยงาน รับผิดชอบ หลัก
				2566 (บาท)	2567 (บาท)	2568 (บาท)	2569 (บาท)	2570 (บาท)			
5	อุดหนุนการไฟฟ้าส่วนภูมิภาค โครงการติดตั้งไฟสาธารณะเส้นศูนย์ การเรียนรู้	เพื่อให้ประชาชนมีไฟฟ้าใช้อย่างเพียงพอและทั่วถึง	ติดตั้งไฟสาธารณะเส้นศูนย์การ เรียนรู้ จากบ้าน นายสามารถ เทียนบุชา ถึงบ้าน ผู้ช่วยรัฐมนตรี หอมระรื่น หมู่ที่ 2 ตำบลสามตุ่ม	100,000	-	-	-	-	มีการติดตั้งไฟทาง สาธารณะ เพิ่มขึ้น 1 จุด	ประชาชนมีไฟฟ้าใช้ อย่างเพียงพอและ ทั่วถึง	กองช่าง
6	อุดหนุนการไฟฟ้าส่วนภูมิภาค	เพื่อให้ประชาชนมีไฟฟ้าใช้อย่างเพียงพอและทั่วถึง	ติดตั้งไฟทาง สาธารณะจาก บ้านนางสมปอง พรหมราช ถึงบ้าน นางอำไพ พรหม ราช หมู่ที่ 2	-	-	100,000	-	-	มีการติดตั้งไฟทาง สาธารณะ เพิ่มขึ้น 1 จุด	ประชาชนมีไฟฟ้าใช้ อย่างเพียงพอและ ทั่วถึง	กองช่าง
7	อุดหนุนการไฟฟ้าส่วนภูมิภาค โครงการขยายเขตไฟฟ้า	เพื่อให้ประชาชน มีไฟฟ้าใช้อย่าง เพียงพอและทั่วถึง	ขยายเขตไฟฟ้า เส้นบ้านนาง สมนึก เจริญ งามวัฒน์ หมู่ที่ 4	-	-	-	-	50,000	มีการขยายเขตไฟฟ้า สาธารณะ เพิ่มขึ้น 1 จุด	ประชาชนมีไฟฟ้าใช้ อย่างเพียงพอและ ทั่วถึง	กองช่าง

## (2) แผนงานเคหะและชุมชน (ต่อ)

ที่	โครงการ	วัตถุประสงค์	เป้าหมาย (ผลผลิตของ โครงการ)	งบประมาณ					ตัวชี้วัด (KPI)	ผลลัพธ์ที่คาดว่าจะได้รับ	หน่วยงาน รับผิดชอบ หลัก
				2566 (บาท)	2567 (บาท)	2568 (บาท)	2569 (บาท)	2570 (บาท)			
8	อุดหนุนการไฟฟ้าส่วนภูมิภาค โครงการติดตั้งไฟทางสาธารณะ	เพื่อให้ประชาชนมีไฟฟ้าใช้อย่างเพียงพอและทั่วถึง	ติดตั้งไฟทางสาธารณะ บริเวณบ้านทองซุบ จันทรุกระจำง หมู่ที่ 4	-	-	50,000	-	-	มีการติดตั้งไฟทางสาธารณะ เพิ่มขึ้น 1 จุด	ประชาชนมีไฟฟ้าใช้อย่างเพียงพอและทั่วถึง	กองช่าง
9	อุดหนุนการไฟฟ้าส่วนภูมิภาค โครงการติดตั้งไฟทางสาธารณะ	เพื่อให้ประชาชนมีไฟฟ้าใช้อย่างเพียงพอและทั่วถึง	ขยายเขตไฟทางสาธารณะจากแยกบ้านกำนันพยอม-ปากรางจรเข้	-	100,000	-	-	-	มีการติดตั้งไฟทางสาธารณะ เพิ่มขึ้น 1 จุด	ประชาชนมีไฟฟ้าใช้อย่างเพียงพอและทั่วถึง	กองช่าง
10	อุดหนุนการไฟฟ้าส่วนภูมิภาค โครงการติดตั้งไฟทางสาธารณะทั้งหมู่บ้าน หมู่ที่ 4	เพื่อให้ประชาชนมีไฟฟ้าใช้อย่างเพียงพอและทั่วถึง	ติดตั้งไฟทางสาธารณะทั้งหมู่บ้าน หมู่ที่ 4	-	-	-	200,000	-	มีการติดตั้งไฟทางสาธารณะ เพิ่มขึ้น 1 จุด	ประชาชนมีไฟฟ้าใช้อย่างเพียงพอและทั่วถึง	กองช่าง
11	อุดหนุนการไฟฟ้าส่วนภูมิภาค โครงการติดตั้งไฟทางสาธารณะ	เพื่อให้ประชาชนมีไฟฟ้าใช้อย่างเพียงพอและทั่วถึง	ติดตั้งไฟทางสาธารณะ จากบ้านนายสมศักดิ์ถึงบ้านนายภู หมู่ที่ 4	100,000	-	-	-	-	มีการติดตั้งไฟทางสาธารณะ เพิ่มขึ้น 1 จุด	ประชาชนมีไฟฟ้าใช้อย่างเพียงพอและทั่วถึง	กองช่าง

## (2) แผนงานเคหะและชุมชน (ต่อ)

ที่	โครงการ	วัตถุประสงค์	เป้าหมาย (ผลผลิตของ โครงการ)	งบประมาณ					ตัวชี้วัด (KPI)	ผลลัพธ์ที่คาดว่าจะได้รับ	หน่วยงาน รับผิดชอบ หลัก
				2566 (บาท)	2567 (บาท)	2568 (บาท)	2569 (บาท)	2570 (บาท)			
12	อุดหนุนการไฟฟ้าส่วนภูมิภาค โครงการขยายเขตไฟฟ้า	เพื่อให้ประชาชนมีไฟฟ้าใช้อย่างเพียงพอและทั่วถึง	ขยายเขตไฟฟ้าเส้นบ้านนางสมนึก หมู่ที่ 4	-	-	-	100,000	-	มีการขยายเขตไฟฟ้าสาธารณะ เพิ่มขึ้น 1 จุด	ประชาชนมีไฟฟ้าใช้อย่างเพียงพอและทั่วถึง	กองช่าง
13	อุดหนุนการไฟฟ้าส่วนภูมิภาค โครงการติดตั้งไฟทางสาธารณะ	เพื่อให้ประชาชนมีไฟฟ้าใช้อย่างเพียงพอและทั่วถึง	ติดตั้งไฟทางสาธารณะ จากบ้านนายเจียมจิตร ถึงบ้านสมศรี หมู่ที่ 4	-	-	100,000	-	-	มีการติดตั้งไฟทางสาธารณะ เพิ่มขึ้น 1 จุด	ประชาชนมีไฟฟ้าใช้อย่างเพียงพอและทั่วถึง	กองช่าง
14	อุดหนุนการไฟฟ้าส่วนภูมิภาค โครงการย้ายเสาไฟ	เพื่อย้ายเสาไฟฟ้า	ย้ายเสาไฟจากบ้านนายมะยม หมู่ที่ 4	-	-	-	-	150,000	ร้อยละ 100 มีการย้ายเสาไฟฟ้า ในพื้นที่ หมู่ที่ 4	เสาไฟฟ้าได้รับการย้ายออกนอกพื้นที่	กองช่าง
15	อุดหนุนการไฟฟ้าส่วนภูมิภาค โครงการขยายเขตไฟฟ้า หมู่ที่ 5	เพื่อให้ประชาชนมีไฟฟ้าใช้อย่างเพียงพอและทั่วถึง	ขยายเขตไฟฟ้าจากป้อมจันทร์ ถึงศูนย์การเรียนรู้ หมู่ที่ 5	334,850	-	-	-	-	มีการขยายเขตไฟฟ้าสาธารณะ เพิ่มขึ้น 1 จุด	ประชาชนมีไฟฟ้าใช้อย่างเพียงพอและทั่วถึง	กองช่าง
16	อุดหนุนการไฟฟ้าส่วนภูมิภาค โครงการขยายเขตไฟฟ้า หมู่ที่ 5	เพื่อให้ประชาชนมีไฟฟ้าใช้อย่างเพียงพอและทั่วถึง	ขยายเขตไฟฟ้าจากปากทางบ่อขันหมาก ถึงนายประชุม ร่วมสมัคร หมู่ที่ 5 ตำบลสามตุ่ม	100,000	-	-	-	-	มีการขยายเขตไฟฟ้าสาธารณะ เพิ่มขึ้น 1 จุด	ประชาชนมีไฟฟ้าใช้อย่างเพียงพอและทั่วถึง	กองช่าง

## (2) แผนงานเคหะและชุมชน (ต่อ)

ที่	โครงการ	วัตถุประสงค์	เป้าหมาย (ผลผลิตของ โครงการ)	งบประมาณ					ตัวชี้วัด (KPI)	ผลลัพธ์ที่คาดว่าจะได้รับ	หน่วยงาน รับผิดชอบ หลัก
				2566 (บาท)	2567 (บาท)	2568 (บาท)	2569 (บาท)	2570 (บาท)			
17	อุดหนุนการไฟฟ้าส่วนภูมิภาค โครงการขยายเขตไฟฟ้าแสงสว่าง	เพื่อให้ประชาชนมีไฟฟ้าใช้อย่างเพียงพอและทั่วถึง	ขยายเขตไฟฟ้าแสงสว่างจากบ้านนางมาลัยถึงโรงปุ๋ย หมู่ที่ 5	-	120,000	-	-	-	มีการขยายเขตไฟฟ้าแสงสว่าง เพิ่มขึ้น 1 จุด	สามารถลดจุดเสี่ยงภัยอันตรายต่อชีวิตและทรัพย์สิน	กองช่าง
18	อุดหนุนการไฟฟ้าส่วนภูมิภาค โครงการขยายเขตไฟฟ้าแสงสว่าง	เพื่อให้มีแสงสว่างบริเวณจุดเสี่ยงภัย	ขยายเขตไฟฟ้าแสงสว่าง จากบ้านนางบุญเสริม ถึงสุดซอยบ้านนางนิภา หมู่ที่ 5	-	-	120,000	-	-	มีการขยายเขตไฟฟ้าแสงสว่าง เพิ่มขึ้น 1 จุด	สามารถลดจุดเสี่ยงภัยอันตรายต่อชีวิตและทรัพย์สิน	กองช่าง
19	อุดหนุนการไฟฟ้าส่วนภูมิภาค โครงการขยายเขตไฟทางสาธารณะ	เพื่อให้มีแสงสว่างบริเวณจุดเสี่ยงภัย	ขยายเขตไฟทางจากบ้าน ผช. ธิญญาธร หอมระรื่น ถึงบ้านนางสมปอง พรหมราช ระยะทาง 300 ม.	-	500,000	-	-	-	มีการขยายเขตไฟฟ้าแสงสว่าง เพิ่มขึ้น 1 จุด	สามารถลดจุดเสี่ยงภัยอันตรายต่อชีวิตและทรัพย์สิน	กองช่าง
20	อุดหนุนการไฟฟ้าส่วนภูมิภาค โครงการขยายเขตไฟฟ้าเพื่อการเกษตร	เพื่อให้ประชาชนมีไฟฟ้าใช้อย่างเพียงพอและทั่วถึง	ขยายเขตไฟฟ้าเพื่อการเกษตร บริเวณลำรางปากรางจรเข้ ลำรางตารัส ลำรางบ่อขันหมาก หมู่ที่ 6 ตำบลสามตุ่ม	-	100,000	-	-	-	มีการขยายเขตไฟฟ้าสาธารณะ เพิ่มขึ้น 1 จุด	สามารถลดจุดเสี่ยงภัยอันตรายต่อชีวิตและทรัพย์สิน	กองช่าง

## (2) แผนงานเคหะและชุมชน (ต่อ)

ที่	โครงการ	วัตถุประสงค์	เป้าหมาย (ผลผลิตของ โครงการ)	งบประมาณ					ตัวชี้วัด (KPI)	ผลลัพธ์ที่คาดว่าจะได้รับ	หน่วยงาน รับผิดชอบ หลัก
				2566 (บาท)	2567 (บาท)	2568 (บาท)	2569 (บาท)	2570 (บาท)			
21	อุดหนุนการไฟฟ้าส่วนภูมิภาค โครงการขยายเขตไฟฟ้า	เพื่อให้ประชาชนมีไฟฟ้าใช้อย่างเพียงพอและทั่วถึง	โครงการขยายเขตไฟฟ้า บริเวณปากทางเข้าบ้านป่าทองย้อย เกษกาญจน์ ถึงบ้านนางเคลือวัลย์ สนใจ หมู่ที่ 6 ตำบลสามตุ่ม	-	-	100,000	-	-	มีการขยายเขตไฟฟ้าสาธารณะ เพิ่มขึ้น 1 จุด	ประชาชนมีไฟฟ้าใช้อย่างเพียงพอและทั่วถึง	กองช่าง
22	อุดหนุนการไฟฟ้าส่วนภูมิภาค โครงการขยายเขตไฟฟ้าและไฟแสงสว่าง	เพื่อให้ประชาชนมีไฟฟ้าใช้อย่างเพียงพอและทั่วถึง	ขยายเขตไฟฟ้าและไฟแสงสว่าง บริเวณสายทางบ้าน นางอรรรรณธราพิตรกิจชัย หมู่ที่ 6 ตำบลสามตุ่ม	-	-	-	100,000	-	มีการขยายเขตไฟฟ้าสาธารณะ เพิ่มขึ้น 1 จุด	ประชาชนมีไฟฟ้าใช้อย่างเพียงพอและทั่วถึง	กองช่าง
23	อุดหนุนการไฟฟ้าส่วนภูมิภาค โครงการติดตั้งไฟทางสาธารณะ เส้นลำรางตาหรีด ถึงบ้านนางสินวล หมู่ที่ 6	เพื่อให้ประชาชนมีไฟฟ้าใช้อย่างเพียงพอและทั่วถึง	ติดตั้งไฟทางสาธารณะ เส้นลำรางตาหรีด ถึงบ้านนางสินวล หมู่ที่ 6	150,000	-	-	-	-	มีการติดตั้งไฟทางสาธารณะ เพิ่มขึ้น 1 จุด	ประชาชนมีไฟฟ้าใช้อย่างเพียงพอและทั่วถึง	กองช่าง

## (2) แผนงานเคหะและชุมชน (ต่อ)

ที่	โครงการ	วัตถุประสงค์	เป้าหมาย (ผลผลิตของ โครงการ)	งบประมาณ					ตัวชี้วัด (KPI)	ผลลัพธ์ที่คาดว่าจะได้รับ	หน่วยงาน รับผิดชอบ หลัก
				2566 (บาท)	2567 (บาท)	2568 (บาท)	2569 (บาท)	2570 (บาท)			
24	อุดหนุนการไฟฟ้าส่วนภูมิภาค โครงการขยายเขตไฟแสงสว่าง สาธารณะจากบ้านนายสวัสดิ์ ยินดีชั้น ถึงปากทาง หมู่ที่ 7	เพื่อให้ประชาชนมีไฟฟ้าใช้อย่างเพียงพอและทั่วถึง	ขยายเขตไฟแสงสว่างสาธารณะจากบ้านนายสวัสดิ์ ยินดีชั้น ถึงปากทาง หมู่ที่ 7	100,000	-	-	-	-	มีการขยายเขตไฟฟ้าแสงสว่างสาธารณะเพิ่มขึ้น 1 จุด	ประชาชนมีไฟฟ้าใช้อย่างเพียงพอและทั่วถึง	กองช่าง
25	อุดหนุนการไฟฟ้าส่วนภูมิภาค โครงการติดตั้งมอเตอร์ไฟฟ้าและขยายเขตไฟฟ้าเพื่อแก้ปัญหาภัยแล้ง หมู่ที่ 7	เพื่อแก้ปัญหาภัยแล้ง	ติดตั้งมอเตอร์ไฟฟ้าและขยายเขตไฟฟ้าเพื่อแก้ปัญหาภัยแล้ง หมู่ที่ 7	-	-	-	-	100,000	มีมอเตอร์ไฟฟ้าเพื่อการเกษตร เพิ่มขึ้น 1 จุด	ลดปัญหาภัยแล้ง	กองช่าง
26	อุดหนุนการไฟฟ้าส่วนภูมิภาค โครงการขยายเขตไฟฟ้า หมู่ที่ 7	เพื่อให้ประชาชนมีไฟฟ้าใช้อย่างเพียงพอและทั่วถึง	จุดที่ 1 จากบ้านผช.สมใจ ถึงบ้านนางระเบียบ จุดที่ 2 จากคอสะพานถึงบ้านนายสุริยัน ม.7	-	100,000	-	-	-	มีการขยายเขตไฟฟ้าสาธารณะ เพิ่มขึ้น 2 จุด	ประชาชนมีไฟฟ้าใช้อย่างเพียงพอและทั่วถึง	กองช่าง

## (2) แผนงานเคหะและชุมชน (ต่อ)

ที่	โครงการ	วัตถุประสงค์	เป้าหมาย (ผลผลิตของ โครงการ)	งบประมาณ					ตัวชี้วัด (KPI)	ผลลัพธ์ที่คาดว่าจะได้รับ	หน่วยงาน รับผิดชอบ หลัก
				2566 (บาท)	2567 (บาท)	2568 (บาท)	2569 (บาท)	2570 (บาท)			
27	อุดหนุนการไฟฟ้าส่วนภูมิภาค โครงการย้ายเสาไฟฟ้า เพื่อจัดระเบียบเสาไฟฟ้าแรงต่ำ หมู่ที่ 7	เพื่อให้เสาไฟฟ้าดูเป็นระเบียบเรียบร้อย	ย้ายเสาไฟฟ้าเพื่อจัดระเบียบเสาไฟฟ้าแรงต่ำ หมู่ที่ 7	-	-	100,000	-	-	ร้อยละ 100 มีการจัดระเบียบเสาไฟฟ้า ในพื้นที่ หมู่ที่ 7	เสาไฟฟ้าเป็นระเบียบเรียบร้อย	กองช่าง
28	อุดหนุนการไฟฟ้าส่วนภูมิภาค โครงการขยายเขตไฟฟ้าจากหน้าวัดคู่สลอด ถึงสะพานคลองขนมจีน หมู่ที่ 8	เพื่อให้ประชาชนมีไฟฟ้าใช้อย่างเพียงพอและทั่วถึง	ขยายเขตไฟฟ้าจากหน้าวัดคู่สลอด ถึงสะพานคลองขนมจีน หมู่ที่ 8	-	-	-	-	50,000	มีการขยายเขตไฟฟ้าสาธารณะ เพิ่มขึ้น 1 จุด	ประชาชนมีไฟฟ้าใช้อย่างเพียงพอและทั่วถึง	กองช่าง
29	อุดหนุนการไฟฟ้าส่วนภูมิภาค โครงการขยายเขตไฟฟ้าแรงต่ำ จากทางแยกลำรางตาหวัด ถึงบ้านนายปรีดา คลับคล้าย หมู่ที่ 9	เพื่อให้ประชาชนมีไฟฟ้าใช้อย่างเพียงพอและทั่วถึง	ขยายเขตไฟฟ้าแรงต่ำ จากทางแยกลำรางตาหวัด ถึงบ้านนายปรีดา คลับคล้าย หมู่ที่ 9	-	-	-	100,000	-	มีการขยายเขตไฟฟ้าสาธารณะ เพิ่มขึ้น 1 จุด	ประชาชนมีไฟฟ้าใช้อย่างเพียงพอและทั่วถึง	กองช่าง

## (2) แผนงานเคหะและชุมชน (ต่อ)

ที่	โครงการ	วัตถุประสงค์	เป้าหมาย (ผลผลิตของ โครงการ)	งบประมาณ					ตัวชี้วัด (KPI)	ผลลัพธ์ที่คาดว่าจะได้รับ	หน่วยงาน รับผิดชอบ หลัก
				2566 (บาท)	2567 (บาท)	2568 (บาท)	2569 (บาท)	2570 (บาท)			
30	อุดหนุนการไฟฟ้าส่วนภูมิภาค โครงการขยายเขตไฟฟ้าเข้าศูนย์การเรียนรู้ หมู่ที่ 9	เพื่อให้ประชาชนไฟฟ้าใช้อย่างเพียงพอและทั่วถึง	ขยายเขตไฟฟ้าเข้าศูนย์การเรียนรู้ หมู่ที่ 9	-	150,000	-	-	-	มีการขยายเขตไฟฟ้าสาธารณะ เพิ่มขึ้น 1 จุด	ประชาชนมีไฟฟ้าใช้อย่างเพียงพอและทั่วถึง	กองช่าง
31	อุดหนุนการไฟฟ้าส่วนภูมิภาค โครงการขยายเขตไฟฟ้า เส้นบ้านนายเฉลิม หาเรือนจักร ถึงบ้านนางสุวรรณ กริเวก หมู่ที่ 9 ตำบลสามตุ่ม	เพื่อให้ประชาชนมีไฟฟ้าใช้อย่างเพียงพอและทั่วถึง	ขยายเขตไฟฟ้าเส้นบ้านนายเฉลิม หาเรือนจักร ถึงบ้านนางสุวรรณ กริเวก หมู่ที่ 9 ตำบลสามตุ่ม	-	-	100,000	-	-	มีการขยายเขตไฟฟ้าสาธารณะ เพิ่มขึ้น 1 จุด	ประชาชนมีไฟฟ้าใช้อย่างเพียงพอและทั่วถึง	กองช่าง
32	อุดหนุนการไฟฟ้าส่วนภูมิภาค โครงการขยายเขตไฟฟ้า บริเวณบ้านนายสุชาติ นพพันธ์ ถึงบ้านนายสมศักดิ์ อยู่โต๊ะ หมู่ที่ 9 ตำบลสามตุ่ม	เพื่อให้ประชาชนมีไฟฟ้าใช้อย่างเพียงพอและทั่วถึง	ขยายเขตไฟฟ้าบริเวณบ้านนายสุชาติ นพพันธ์ ถึงบ้านนายสมศักดิ์ อยู่โต๊ะ หมู่ที่ 9 ตำบลสามตุ่ม	100,000	-	-	-	-	มีการขยายเขตไฟฟ้าสาธารณะ เพิ่มขึ้น 1 จุด	ประชาชนมีไฟฟ้าใช้อย่างเพียงพอและทั่วถึง	กองช่าง



## (2) แผนงานเคหะและชุมชน (ต่อ)

ที่	โครงการ	วัตถุประสงค์	เป้าหมาย (ผลผลิตของ โครงการ)	งบประมาณ					ตัวชี้วัด (KPI)	ผลลัพธ์ที่คาดว่าจะได้รับ	หน่วยงาน รับผิดชอบ หลัก
				2566 (บาท)	2567 (บาท)	2568 (บาท)	2569 (บาท)	2570 (บาท)			
33	อุดหนุนการไฟฟ้าส่วนภูมิภาค โครงการขยายเขตไฟฟ้าสาธารณะ หมู่ที่ 9 จำนวน 2 จุด	เพื่อให้ประชาชนมีไฟฟ้าใช้อย่างเพียงพอและทั่วถึง	จุดที่ 1 เส้นหลังวัดโคกจุฬา ถึงบ้านนายสะอาด จุดที่ 2 เส้นแยกคางหมู ถึงบ้านผู้ใหญ่แดงหมู่ที่ 9	-	-	-	100,000	-	มีการขยายเขตไฟฟ้าสาธารณะ เพิ่มขึ้น 1 จุด	ประชาชนมีไฟฟ้าใช้อย่างเพียงพอและทั่วถึง	กองช่าง
34	อุดหนุนการไฟฟ้าส่วนภูมิภาค โครงการขยายเขตไฟฟ้าแรงต่ำจากวัดโคกจุฬา ถึงบ้านนายสะอาด แจ้งดี หมู่ที่ 9 ตำบลสามตุ่ม	เพื่อให้ประชาชนมีไฟฟ้าใช้อย่างเพียงพอและทั่วถึง	ขยายเขตไฟฟ้าแรงต่ำจากวัดโคกจุฬา ถึงบ้านนายสะอาด แจ้งดี หมู่ที่ 9 ตำบลสามตุ่ม	-	-	-	-	100,000	มีการขยายเขตไฟฟ้าสาธารณะ เพิ่มขึ้น 1 จุด	ประชาชนมีไฟฟ้าใช้อย่างเพียงพอและทั่วถึง	กองช่าง
35	อุดหนุนการไฟฟ้าส่วนภูมิภาค โครงการขยายเขตไฟฟ้าหมู่ที่ 10 ตรงบริเวณศาลาพักผู้โดยสารทางเข้าหมู่บ้านห้วยรี	เพื่อให้ประชาชนมีไฟฟ้าใช้อย่างเพียงพอและทั่วถึง	ขยายเขตไฟฟ้าหมู่ที่ 10 ตรงบริเวณศาลาพักผู้โดยสารทางเข้าหมู่บ้านห้วยรี	-	-	-	-	140,000	มีการขยายเขตไฟฟ้าสาธารณะ เพิ่มขึ้น 1 จุด	ประชาชนมีไฟฟ้าใช้อย่างเพียงพอและทั่วถึง	กองช่าง

## (2) แผนงานเคหะและชุมชน (ต่อ)

ที่	โครงการ	วัตถุประสงค์	เป้าหมาย (ผลผลิตของ โครงการ)	งบประมาณ					ตัวชี้วัด (KPI)	ผลลัพธ์ที่คาดว่าจะได้รับ	หน่วยงาน รับผิดชอบ หลัก
				2566 (บาท)	2567 (บาท)	2568 (บาท)	2569 (บาท)	2570 (บาท)			
36	อุดหนุนการไฟฟ้าส่วนภูมิภาค โครงการขยายเขตไฟฟ้า บริเวณจากปากทางเข้าบ้านผู้ใหญ่สำเร็จ คำพราว ถึงบ้านนายเทือง สุวรรณกิจ หมู่ที่ 10 ตำบลสามตุ่ม	เพื่อให้ประชาชนมีไฟฟ้าใช้อย่างเพียงพอและทั่วถึง	ขยายเขตไฟฟ้าบริเวณจากปากทางเข้าบ้านผู้ใหญ่สำเร็จ คำพราว ถึงบ้านนายเทือง สุวรรณกิจ หมู่ที่ 10 ตำบลสามตุ่ม	100,000	-	-	-	-	มีการขยายเขตไฟฟ้าสาธารณะ เพิ่มขึ้น 1 จุด	ประชาชนมีไฟฟ้าใช้อย่างเพียงพอและทั่วถึง	กองช่าง
37	อุดหนุนการไฟฟ้าส่วนภูมิภาค โครงการขยายเขตไฟฟ้า เส้นสามแยก ผู้ใหญ่จุก หมู่ที่ 10 ถึงเขตติดต่อหมู่ที่ 9 ตำบลสามตุ่ม	เพื่อให้ประชาชนมีไฟฟ้าใช้อย่างเพียงพอและทั่วถึง	ขยายเขตไฟฟ้าเส้นสามแยก ผู้ใหญ่จุก หมู่ที่ 10 ถึงเขตติดต่อหมู่ที่ 9 ตำบลสามตุ่ม	-	100,000	-	-	-	มีการขยายเขตไฟฟ้าสาธารณะ เพิ่มขึ้น 1 จุด	ประชาชนมีไฟฟ้าใช้อย่างเพียงพอและทั่วถึง	กองช่าง
38	อุดหนุนการไฟฟ้าส่วนภูมิภาค โครงการขยายเขตไฟฟ้า บริเวณจากปากทางเข้าบ้านห้วยรี หมู่ที่ 10 ตำบลสามตุ่ม	เพื่อให้ประชาชนมีไฟฟ้าใช้อย่างเพียงพอและทั่วถึง	ขยายเขตไฟฟ้าบริเวณจากปากทางเข้าบ้านห้วยรี หมู่ที่ 10 ตำบลสามตุ่ม	-	-	140,000	-	-	มีการขยายเขตไฟฟ้าสาธารณะ เพิ่มขึ้น 1 จุด	ประชาชนมีไฟฟ้าใช้อย่างเพียงพอและทั่วถึง	กองช่าง

## (2) แผนงานเคหะและชุมชน (ต่อ)

ที่	โครงการ	วัตถุประสงค์	เป้าหมาย (ผลผลิตของ โครงการ)	งบประมาณ					ตัวชี้วัด (KPI)	ผลลัพธ์ที่คาดว่าจะได้รับ	หน่วยงาน รับผิดชอบ หลัก
				2566 (บาท)	2567 (บาท)	2568 (บาท)	2569 (บาท)	2570 (บาท)			
39	โครงการติดตั้งไฟทาง สาธารณะระบบโซลาร์ เซลล์ หมู่ที่ 1 - 10	เพื่อให้ประชาชน สัญจรไปมาได้รับ ความสะดวก มี ความปลอดภัยใน ชีวิตและทรัพย์สิน	ติดตั้งไฟทาง สาธารณะระบบ โซลาร์เซลล์ หมู่ที่ 1-10 ต.สามตุ่ม	150,000	50,000	50,000	50,000	50,000	จำนวนไฟทาง สาธารณะระบบโซลาร์ เซลล์ที่เพิ่มขึ้น	ประชาชนได้รับความ สะดวกได้รับความ ปลอดภัยทั้งชีวิตและ ทรัพย์สิน	กองช่าง
40	โครงการบ้านท้องถิ่น ประชารัฐร่วมใจเทิดไท้ องค์ราชันราชินี	เพื่อให้ประชาชนผู้ ยากไร้ในตำบล สามตุ่มได้มีที่พัก อาศัยและได้รับ การดูแลพัฒนา คุณภาพชีวิต	สร้างบ้านให้กับ ผู้ยากไร้ในตำบล สามตุ่ม	50,000	50,000	50,000	50,000	50,000	สร้างบ้านท้องถิ่น ประชารัฐร่วมใจเทิด ไท้องค์ราชันราชินี ให้กับผู้ยากไร้ในตำบล สามตุ่ม	ประชาชนได้รับการ บริการสาธารณะที่มี คุณภาพ	กองช่าง
41	โครงการคลองสอยน้ำใส ไม่มีผักตบชวา	เพื่อแก้ไขปัญหา ผักตบชวาในคลอง ตำบลสามตุ่ม	ลอกผักตบชวา ขึ้นจากลำคลอง	20,000	20,000	20,000	20,000	20,000	น้ำในลำคลองปลอด ผักตบชวา	แก้ไขปัญหา ผักตบชวาในคลอง ตำบลสามตุ่ม	สำนักปลัด
รวม 41 โครงการ				1,404,850	790,000	930,000	1,320,000	9630,000			

**รายละเอียดโครงการพัฒนา**  
**แผนพัฒนาท้องถิ่น (พ.ศ.2566 – 2570)**  
**องค์การบริหารส่วนตำบลสามตุ่ม**

- ก. ยุทธศาสตร์ชาติ 20 ปี ยุทธศาสตร์ที่ 7 ยุทธศาสตร์ด้านการสร้างความสามารถในการแข่งขัน
- ข. แผนพัฒนาเศรษฐกิจและสังคมแห่งชาติ ฉบับที่ 13 หมายความว่า 7 SMEs ที่เข้มแข็ง ศักยภาพสูง แข่งขันได้
- ค. Sustainable Development Goals: SDGs เป้าหมายที่ 12 สร้างหลักประกันให้มีรูปแบบการผลิตและการบริโภคที่ยั่งยืน
- ง. ยุทธศาสตร์จังหวัดที่ 3 พัฒนาการผลิตภาคเกษตรอุตสาหกรรม การค้า และบริการ โดยใช้นวัตกรรมและภูมิปัญญาที่สร้างสรรค์
- จ. ยุทธศาสตร์การพัฒนาของ อปท. ในเขตจังหวัดที่ 7 ยุทธศาสตร์ด้านเศรษฐกิจส่งเสริมอาชีพและการลงทุน

2. ยุทธศาสตร์การพัฒนาด้านการส่งเสริมและพัฒนาคุณภาพชีวิต

2.1 กลยุทธ์สนับสนุนส่งเสริมอาชีพและคุณภาพชีวิตให้กับประชาชน

(1) แผนงานงบกลาง

ที่	โครงการ	วัตถุประสงค์	เป้าหมาย (ผลผลิตของ โครงการ)	งบประมาณ					ตัวชี้วัด (KPI)	ผลลัพธ์ที่คาดว่าจะได้รับ	หน่วยงาน รับผิดชอบหลัก
				2566 (บาท)	2567 (บาท)	2568 (บาท)	2569 (บาท)	2570 (บาท)			
1	เบี้ยยังชีพผู้สูงอายุ	เพื่อช่วยเหลือผู้สูงอายุในเบื้องต้น	ผู้สูงอายุ หมู่ที่ 1-10	7,700,000	7,900,000	8,100,000	8,300,000	8,500,000	ร้อยละ 100 ของผู้สูงอายุที่ขึ้นทะเบียนได้รับเบี้ยยังชีพ	ผู้สูงอายุมีคุณภาพชีวิตที่ดีขึ้น	สำนักปลัด
2	เบี้ยยังชีพผู้พิการ	เพื่อช่วยเหลือผู้พิการในเบื้องต้น	ผู้พิการ หมู่ที่ 1-10	1,705,000	1,725,000	1,745,000	1,765,000	1,785,000	ร้อยละ 100 ของผู้พิการที่ขึ้นทะเบียนได้รับเบี้ยยังชีพ	ผู้พิการมีคุณภาพชีวิตที่ดีขึ้น	สำนักปลัด
3	เบี้ยยังชีพผู้ป่วยเอดส์	เพื่อช่วยเหลือผู้ป่วยเอดส์ในเบื้องต้น	ผู้ป่วยเอดส์ หมู่ที่ 1-10	48,000	49,000	50,000	51,000	52,000	ร้อยละ 100 ของผู้ป่วยเอดส์ที่ขึ้นทะเบียนได้รับเบี้ยยังชีพ	ผู้ป่วยเอดส์มีคุณภาพชีวิตที่ดีขึ้น	สำนักปลัด

ที่	โครงการ	วัตถุประสงค์	เป้าหมาย (ผลผลิตของ โครงการ)	งบประมาณ					ตัวชี้วัด (KPI)	ผลลัพธ์ที่คาดหวัง ว่าจะได้รับ	หน่วยงาน รับผิดชอบหลัก
				2566 (บาท)	2567 (บาท)	2568 (บาท)	2569 (บาท)	2570 (บาท)			
4	โครงการช่วยเหลือ ประชาชนกรณี ประสบสาธารณภัย	เพื่อช่วยเหลือ ประชาชนกรณี ประสบสาธารณภัย	ประชาชนใน พื้นที่ ตำบล สามตุ่ม	700,000	700,000	700,000	700,000	700,000	ร้อยละ 100 ของ ประชาชนได้รับการ ช่วยเหลือ	ประชาชน ได้รับการ ช่วยเหลือ	สำนักปลัด
รวม 4 โครงการ				10,153,000	10,374,000	10,595,000	10,816,000	11,037,000			

## (2) แผนงานสร้างความเข้มแข็งของชุมชน

ที่	โครงการ	วัตถุประสงค์	เป้าหมาย (ผลผลิตของ โครงการ)	งบประมาณ					ตัวชี้วัด (KPI)	ผลลัพธ์ที่คาดหวัง ว่าจะได้รับ	หน่วยงาน รับผิดชอบหลัก
				2566 (บาท)	2567 (บาท)	2568 (บาท)	2569 (บาท)	2570 (บาท)			
1	โครงการสนับสนุน กลุ่มอาชีพ, การ หัตถกรรม ในตำบล	เพื่อส่งเสริมกลุ่ม อาชีพ, การ หัตถกรรม ในตำบล	กลุ่มอาชีพ, กลุ่มหัตถกรรม	15,000	15,000	15,000	15,000	15,000	จำนวนโครงการด้านการ สร้างความเข้มแข็งของ ชุมชน ที่ได้ดำเนินการมี จำนวนการเพิ่มมากขึ้น	กลุ่มอาชีพ, การ หัตถกรรม ในพื้นที่ ตำบลได้รับการ ส่งเสริม	สำนักปลัด
2	อุดหนุนโครงการ ป้องกันปัญหา ยาเสพติด	แก้ปัญหา ยาเสพติด ในตำบล	ผู้เข้าร่วม กิจกรรมบำบัด ยาเสพติด	15,000	15,000	15,000	15,000	15,000	จำนวนกิจกรรม ป้องกันปัญหา ยาเสพติด ที่เพิ่มขึ้น	สามารถขจัด ปัญหา ยาเสพติด ให้ลดลง	สำนักปลัด
รวม 2 โครงการ				30,000	30,000	30,000	30,000	30,000			

## 2.2 กลยุทธ์ส่งเสริมสุขภาพ

## (3) แผนงานงบกลาง

ที่	โครงการ	วัตถุประสงค์	เป้าหมาย (ผลผลิตของ โครงการ)	งบประมาณ					ตัวชี้วัด (KPI)	ผลลัพธ์ที่คาดว่าจะได้รับ	หน่วยงาน รับผิดชอบหลัก
				2566 (บาท)	2567 (บาท)	2568 (บาท)	2569 (บาท)	2570 (บาท)			
1	สมทบกองทุน หลักประกันสุขภาพ อบต.สามตุ่ม (สปสช.)	เพื่อสมทบกองทุน หลักประกันสุขภาพ อบต.สามตุ่ม (สปสช.)	กองทุน สปสช. อบต.สามตุ่ม	150,000	150,000	150,000	150,000	150,000	ร้อยละ 50 ที่ อบต. ได้สมทบ	กองทุนมี ศักยภาพในการ ดำเนินงาน	สำนักปลัด
รวม 1 โครงการ				150,000	150,000	150,000	150,000	150,000			

## 2.3 กลยุทธ์ให้ประชาชนเข้ามามีบทบาทและมีส่วนร่วมในการพัฒนาท้องถิ่น

## (4) แผนงานสร้างความเข้มแข็งของชุมชน

ที่	โครงการ	วัตถุประสงค์	เป้าหมาย (ผลผลิตของ โครงการ)	งบประมาณ					ตัวชี้วัด (KPI)	ผลลัพธ์ที่คาดว่าจะได้รับ	หน่วยงาน รับผิดชอบหลัก
				2566 (บาท)	2567 (บาท)	2568 (บาท)	2569 (บาท)	2570 (บาท)			
1	โครงการแก้ไขปัญหา ของศูนย์ดำรงธรรม ตำบลสามตุ่ม	เพื่อให้ความช่วยเหลือ และแก้ไขปัญหามา ให้กับประชาชน	เรื่องร้องเรียน จากศูนย์ดำรง ธรรม	5,000	5,000	5,000	5,000	5,000	ร้อยละ 100 ของ ปัญหาของศูนย์ ดำรงธรรมตำบล สามตุ่มได้รับการ แก้ไข	สามารถช่วยเหลือ และแก้ไขปัญหามา ให้กับประชาชน	สำนักปลัด
2	โครงการรณรงค์ป้องกัน และแก้ไขปัญหามารยา ดงามต่อเด็ก สตรี และ บุคคลในครอบครัว	เพื่อป้องกันและแก้ไข ปัญหามารยา ดงามต่อเด็ก สตรี และ บุคคลในครอบครัว	เด็ก สตรี และ ประชาชนทั่วไป	30,000	30,000	30,000	30,000	30,000	มากกว่าร้อยละ 50 ผู้เข้าร่วมโครงการมี ความพึงพอใจต่อ โครงการ	เด็ก สตรี และ ประชาชนทั่วไป ได้รับการแก้ไข ปัญหามารยา ดงาม	สำนักปลัด

## (1) แผนงานสร้างความเข้มแข็งของชุมชน (ต่อ)

ที่	โครงการ	วัตถุประสงค์	เป้าหมาย (ผลผลิตของ โครงการ)	งบประมาณ					ตัวชี้วัด (KPI)	ผลลัพธ์ที่คาดว่าจะได้รับ	หน่วยงาน รับผิดชอบ หลัก
				2566 (บาท)	2567 (บาท)	2568 (บาท)	2569 (บาท)	2570 (บาท)			
3	โครงการช่วยเหลือผู้สูงอายุ ผู้ด้อยโอกาส และผู้ยากไร้ ภายในตำบล (ปันรัก ปันน้ำใจ)	เพื่อช่วยเหลือผู้สูงอายุ ผู้ด้อยโอกาส และผู้ยากไร้ ภายในตำบล	เด็ก เยาวชนและผู้ด้อยโอกาสในตำบล	30,000	30,000	30,000	30,000	30,000	มากกว่าร้อยละ 50 ผู้เข้าร่วมโครงการมีความพึงพอใจต่อโครงการ	ผู้สูงอายุ ผู้ด้อยโอกาส และผู้ยากไร้ ภายในตำบล ได้รับการช่วยเหลือ และได้รับการพัฒนา	สำนักปลัด
4	โครงการส่งเสริมบทบาทสตรีและครอบครัว	เพื่อเพิ่มศักยภาพ เสริมสร้างบทบาท ความสำคัญของสตรี และเสริมสร้างความเข้มแข็งของครอบครัว	กลุ่มบทบาทสตรีและครอบครัว ตำบลสามตุ่ม	20,000	20,000	20,000	20,000	20,000	มากกว่าร้อยละ 50 ผู้เข้าร่วมโครงการมีความพึงพอใจต่อโครงการ	เด็กและเยาวชน ได้รับการพัฒนาเติบโตเป็นผู้ใหญ่ที่มีคุณภาพ	สำนักปลัด
5	โครงการส่งเสริมและสนับสนุนกิจกรรมสภาเด็กและเยาวชน	เพื่อเสริมสร้างความเข้มแข็งของสภาเด็กและเยาวชนในตำบล ให้สามารถจัดกิจกรรม เพื่อพัฒนาศักยภาพ ตามมาตรฐาน และมีส่วนร่วมในการจัดกิจกรรมเพื่อพัฒนาตนเอง ชุมชน สังคม	สภาเด็กและเยาวชนตำบลสามตุ่ม	20,000	20,000	20,000	20,000	20,000	มากกว่าร้อยละ 50 ผู้เข้าร่วมโครงการมีความพึงพอใจต่อโครงการ	สภาเด็กและเยาวชน มีความเข้มแข็ง สามารถจัดกิจกรรม เพื่อพัฒนาศักยภาพ ตามมาตรฐาน และมีส่วนร่วมในการจัดกิจกรรมเพื่อพัฒนาตนเอง ชุมชน สังคม ได้	สำนักปลัด

## (1) แผนงานสร้างความเข้มแข็งของชุมชน (ต่อ)

ที่	โครงการ	วัตถุประสงค์	เป้าหมาย (ผลผลิตของ โครงการ)	งบประมาณ					ตัวชี้วัด (KPI)	ผลลัพธ์ที่คาดว่าจะได้รับ	หน่วยงาน รับผิดชอบ หลัก
				2566 (บาท)	2567 (บาท)	2568 (บาท)	2569 (บาท)	2570 (บาท)			
6	โครงการส่งเสริมอาชีพ สร้างรายได้ในตำบล	เพื่อเป็นการฝึกอบรม อาชีพระยะสั้นให้กับ กลุ่มสตรี แม่บ้านและ ประชาชนทั่วไป เกิด การเรียนรู้ให้สามารถ พึ่งพาตนเองได้	กลุ่มสตรี แม่บ้านและ ประชาชนทั่วไป	20,000	20,000	20,000	20,000	20,000	มากกว่าร้อยละ 50 ผู้เข้าร่วมโครงการมี ความพึงพอใจต่อ โครงการ	กลุ่มสตรี แม่บ้าน และประชาชนทั่วไป มีอาชีพ สามารถ พึ่งพาตนเองได้	สำนักปลัด
7	โครงการหลักปรัชญา ของเศรษฐกิจพอเพียง ระดับตำบล	เพื่อให้ผู้นำชุมชน ผู้บริหารและพนักงาน มีประสิทธิภาพ สามารถนำความรู้ แนวคิดต่างๆ มา พัฒนาตำบลสร้างงาน บริการสาธารณะที่ดี และสามารถนำความรู้ ที่ได้บอกต่อชาวบ้าน ในตำบลเพื่อให้ ชาวบ้านสามารถ ดำรงชีวิตหลักปรัชญา ของเศรษฐกิจพอเพียง	ผู้นำชุมชน คณะ ผู้บริหาร สมาชิก สภา พนักงาน ส่วนตำบลฯ	150,000	150,000	150,000	150,000	150,000	มากกว่าร้อยละ 50 ผู้เข้าร่วมโครงการมี ความพึงพอใจต่อ โครงการ	ผู้นำชุมชน ผู้บริหาร และพนักงานมี ประสิทธิภาพ สามารถนำความรู้ แนวคิดต่างๆ มา พัฒนาตำบลสร้าง งานบริการ สาธารณะที่ดี และ สามารถนำความรู้ที่ ได้บอกต่อชาวบ้าน ในตำบลเพื่อให้ ชาวบ้านสามารถ ดำรงชีวิตหลัก ปรัชญาของ เศรษฐกิจพอเพียง	สำนักปลัด



## (1) แผนงานสร้างความเข้มแข็งของชุมชน (ต่อ)

ที่	โครงการ	วัตถุประสงค์	เป้าหมาย (ผลผลิตของ โครงการ)	งบประมาณ					ตัวชี้วัด (KPI)	ผลลัพธ์ที่คาดว่าจะได้รับ	หน่วยงาน รับผิดชอบ หลัก
				2566 (บาท)	2567 (บาท)	2568 (บาท)	2569 (บาท)	2570 (บาท)			
8	โครงการสวนสาธารณะ ชุมชน	เพื่อเฉลิมพระเกียรติ รัชกาลที่ 10	สวนสาธารณะ ชุมชน	358,000	358,000	358,000	358,000	358,000	จำนวนโครงการ ด้านการสร้าง ความเข้มแข็ง ของชุมชน ที่ได้ดำเนินการ มีจำนวนการ เพิ่มมากขึ้น	เฉลิมพระเกียรติ รัชกาลที่ 10	กองช่าง
9	โครงการแปลงเกษตร อินทรีย์ชุมชน ตำบล สามตุ่ม	เพื่อมีผักปลอดสารพิษ ไว้รับประทาน	แปลงเกษตร อินทรีย์ชุมชน ตำบลสามตุ่ม	30,000	30,000	30,000	30,000	30,000	จำนวนโครงการ ด้านการสร้าง ความเข้มแข็ง ของชุมชน ที่ได้ดำเนินการ มีจำนวนการ เพิ่มมากขึ้น	ประชาชนอยู่ดีมีสุข มีคุณภาพชีวิตที่ดีขึ้น	สำนักปลัด
รวม 9 โครงการ				663,000	663,000	663,000	663,000	663,000			

## (2) แผนงานการศาสนา วัฒนธรรมและนันทนาการ

ที่	โครงการ	วัตถุประสงค์	เป้าหมาย (ผลผลิตของ โครงการ)	งบประมาณ					ตัวชี้วัด (KPI)	ผลลัพธ์ที่คาดว่าจะได้รับ	หน่วยงาน รับผิดชอบ หลัก
				2566 (บาท)	2567 (บาท)	2568 (บาท)	2569 (บาท)	2570 (บาท)			
1	โครงการแข่งขันกีฬา ตำบลสามตุ่ม	เพื่อด้านกายยาเสพ ติดและเสริมสร้าง สุขภาวะอันดีแก่ผู้ เล่นกีฬา	จัดการแข่งขัน กีฬา	500,000	500,000	500,000	500,000	500,000	จำนวนโครงการด้าน การศาสนา วัฒนธรรม และนันทนาการ ที่ได้ ดำเนินการมีจำนวน การเพิ่มมากขึ้น	ด้านกายยาเสพติดและ เสริมสร้างสุขภาวะ อันดีแก่ผู้เล่นกีฬา	สำนักปลัด และ หน่วยงาน อื่นๆที่ เกี่ยวข้อง
รวม 1 โครงการ				500,000	500,000	500,000	500,000	500,000			

**รายละเอียดโครงการพัฒนา**  
**แผนพัฒนาท้องถิ่น (พ.ศ.2566 – 2570)**  
**องค์การบริหารส่วนตำบลสามตุ่ม**

- ก. ยุทธศาสตร์ชาติ 20 ปี ยุทธศาสตร์ที่ 1 ด้านความมั่นคง
- ข. แผนพัฒนาเศรษฐกิจและสังคมแห่งชาติ ฉบับที่ 13 หมายเหตุที่ 8 ไทยมีพื้นที่และเมืองอัจฉริยะที่น่าอยู่ ปลอดภัย เติบโตได้อย่างยั่งยืน
- ค. Sustainable Development Goals: SDGs เป้าหมายที่ 11 ทำให้เมืองและการตั้งถิ่นฐานของมนุษย์มีความครอบคลุม ปลอดภัย มีภูมิต้านทาน และยั่งยืน
- ง. ยุทธศาสตร์จังหวัด ที่ 2 ยุทธศาสตร์การพัฒนาเมืองและชุมชนให้น่าอยู่
- จ. ยุทธศาสตร์การพัฒนาของ อปท. ในเขตจังหวัดที่ 6 ยุทธศาสตร์การป้องกันบรรเทาสาธารณภัยและรักษาความสงบเรียบร้อย

**3. ยุทธศาสตร์การพัฒนาด้านการจัดระเบียบชุมชนสังคมและความสงบเรียบร้อย**

**3.1 กลยุทธ์เสริมสร้างความปลอดภัยในชีวิตและทรัพย์สิน**

**(1) แผนงานสร้างความเข้มแข็งของชุมชน**

ที่	โครงการ	วัตถุประสงค์	เป้าหมาย (ผลผลิตของ โครงการ)	งบประมาณ					ตัวชี้วัด (KPI)	ผลลัพธ์ที่คาดว่าจะได้รับ	หน่วยงาน รับผิดชอบ หลัก
				2566 (บาท)	2567 (บาท)	2568 (บาท)	2569 (บาท)	2570 (บาท)			
1	โครงการปลูกจิตสำนึก สร้างความสามัคคี เพื่อ ความมั่นคงของชาติ	เพื่อให้ประชาชนมี ความสามัคคี ปรองดอง สمان- ฉันท เพื่อความ มั่นคงของชาติ	ประชาชนทั่วไป หมู่ที่ 1-10	10,000	10,000	10,000	10,000	10,000	จำนวนโครงการด้าน การสร้าง ความ เข้มแข็งของชุมชน ที่ ได้ดำเนินการมีจำนวน การเพิ่มมากขึ้น	ชาติไทยมีความมั่นคง เป็นปึกแผ่น	สำนักปลัด
2	โครงการติดตั้งกล้อง CCTV ในตำบล	ป้องกันปัญหา เสพติดและอาช- ญากรรม ความ วุ่นวายในชุมชน	ในพื้นที่ หมู่ที่ 1-10	100,000	100,000	100,000	100,000	100,000	จำนวนโครงการที่ได้ ดำเนินการมีจำนวน การเพิ่มมากขึ้น	ป้องกันปัญหาเสพ ติดและอาชญากรรม รวมถึง ความวุ่นวาย ในชุมชน	สำนักปลัด
<b>รวม 2 โครงการ</b>				<b>110,000</b>	<b>110,000</b>	<b>110,000</b>	<b>110,000</b>	<b>110,000</b>			

## (2) แผนงานการรักษาความสงบภายใน

ที่	โครงการ	วัตถุประสงค์	เป้าหมาย (ผลผลิตของ โครงการ)	งบประมาณ					ตัวชี้วัด (KPI)	ผลลัพธ์ที่คาดว่าจะได้รับ	หน่วยงาน รับผิดชอบ หลัก
				2566 (บาท)	2567 (บาท)	2568 (บาท)	2569 (บาท)	2570 (บาท)			
1	โครงการฝึกอบรม อปพร.	เพื่อศักยภาพการปฏิบัติงานให้แก่ อปพร.	ผู้นำชุมชน สมาชิกสภา อปพร. พนักงาน บุคคลทั่วไป ใน ตำบล	15,000	15,000	15,000	15,000	15,000	มากกว่าร้อยละ 50 ผู้เข้าร่วมโครงการมีความพึงพอใจต่อโครงการ	ผู้เข้าร่วมโครงการมีคุณภาพและพร้อมในการปฏิบัติงาน	สำนักปลัด
2	โครงการสายตรวจชุมชน เพื่อเฝ้าระวังปัญหาเสพติดและอาชญากรรมในตำบล	เพื่อเฝ้าระวังปัญหาเสพติดและอาชญากรรมในตำบล	ผู้นำชุมชน สมาชิกสภา อปพร. พนักงาน บุคคลทั่วไป ใน ตำบล	20,000	20,000	20,000	20,000	20,000	จำนวนโครงการด้านการรักษาความสงบภายใน ที่ได้ดำเนินการมีจำนวนการเพิ่มมากขึ้น	ลดและเฝ้าระวังปัญหาเสพติดและอาชญากรรมในตำบล	สำนักปลัด
3	โครงการป้องกันและลดอุบัติเหตุทางถนนในช่วงเทศกาลสงกรานต์	เพื่ออำนวยความสะดวกและบริการประชาชนและลดอุบัติเหตุที่อาจเกิดขึ้น	จัดกิจกรรม 1 ครั้ง/ปี	20,000	20,000	20,000	20,000	20,000	จำนวนโครงการด้านการรักษาความสงบภายใน ที่ได้ดำเนินการมีจำนวนการเพิ่มมากขึ้น	ประชาชนผู้สัญจรไปมาได้รับการอำนวยความสะดวก	สำนักปลัด
4	โครงการป้องกันและลดอุบัติเหตุทางถนนในช่วงเทศกาลสำคัญ	เพื่อป้องกันและลดอุบัติเหตุทางถนนในช่วงเทศกาลสำคัญในตำบลและลดอุบัติเหตุที่อาจเกิดขึ้น	จัดกิจกรรม 1 ครั้ง/ปี	20,000	20,000	20,000	20,000	20,000	จำนวนโครงการด้านการรักษาความสงบภายใน ที่ได้ดำเนินการมีจำนวนการเพิ่มมากขึ้น	ประชาชนผู้สัญจรไปมาได้รับการอำนวยความสะดวก	สำนักปลัด

## (2) แผนงานการรักษาความสงบภายใน (ต่อ)

ที่	โครงการ	วัตถุประสงค์	เป้าหมาย (ผลผลิตของ โครงการ)	งบประมาณ					ตัวชี้วัด (KPI)	ผลลัพธ์ที่คาดว่าจะได้รับ	หน่วยงาน รับผิดชอบ หลัก
				2566 (บาท)	2567 (บาท)	2568 (บาท)	2569 (บาท)	2570 (บาท)			
5	โครงการปกป้องสถาบัน สำคัญของชาติ	เพื่อจัดกิจกรรมที่ ส่งเสริมสถาบัน พระมหากษัตริย์	จัดซื้อวัสดุ อุปกรณ์ ที่เป็น การส่งเสริม สถาบัน พระมหากษัตริย์	50,000	50,000	50,000	50,000	50,000	จำนวนโครงการด้าน การรักษาความสงบ ภายใน ที่ได้ ดำเนินการมีจำนวน การเพิ่มมากขึ้น	ส่งเสริมสถาบัน พระมหากษัตริย์	สำนักปลัด
6	โครงการป้องกันและ แก้ไขปัญหายาเสพติด	เพื่อป้องกันและ แก้ไขปัญหา เสพติดในตำบล	เด็ก เยาวชน และบุคคลทั่วไป ในพื้นที่ตำบล สามตุ่ม	15,000	15,000	15,000	15,000	15,000	มากกว่าร้อยละ 50 ผู้เข้าร่วมโครงการมี ความพึงพอใจต่อ โครงการ	ผู้เข้าร่วมโครงการมี ความรู้ ทักษะคติและ ทักษะที่ถูกต้องใน การป้องกันปัญหา ยาเสพติด	สำนักปลัด
7	โครงการป้องกันและ บรรเทาสาธารณภัย	เพื่อป้องกันและ บรรเทาความ เดือดที่เกิดจากสา ธารณภัย ต่างๆ ในตำบล	ผู้นำชุมชน สมาชิกสภาฯ อปพร. พนักงาน บุคคลทั่วไป ใน ตำบล	20,000	20,000	20,000	20,000	20,000	มากกว่าร้อยละ 50 ผู้เข้าร่วมโครงการมี ความพึงพอใจต่อ โครงการ	ผู้เข้าร่วมโครงการมี ความรู้ ทักษะคติและ ทักษะที่ถูกต้องใน การป้องกันสาธารณ ภัยที่อาจเกิดขึ้น	สำนักปลัด
8	โครงการฝึกอบรม ชุด ปฏิบัติการจิตอาสาภัย พิบัติและหลักสูตร ทบทวนประจำองค์การ บริหารส่วนตำบลสามตุ่ม	เพื่อช่วยเหลือ เจ้าหน้าที่ เมื่อเกิด สถานการณ์ ฉุกเฉิน	จิตอาสาภัยพิบัติ ของ อบต.สามตุ่ม จำนวน 50 คน	150,000	150,000	150,000	150,000	150,000	จำนวนโครงการด้าน การรักษาความสงบ ภายใน ที่ได้ ดำเนินการมีจำนวน การเพิ่มมากขึ้น	ผู้เข้าร่วมโครงการ สามารถช่วยเหลือ เจ้าหน้าที่ เมื่อเกิด สถานการณ์ฉุกเฉินได้	สำนักปลัด
รวม 8 โครงการ				310,000	310,000	310,000	310,000	310,000			

รายละเอียดโครงการพัฒนา  
แผนพัฒนาท้องถิ่น (พ.ศ.2566 – 2570)  
องค์การบริหารส่วนตำบลสามตุ่ม

- ก. ยุทธศาสตร์ชาติ 20 ปี ยุทธศาสตร์ที่ 7 ยุทธศาสตร์ด้านการสร้างความสามารถในการแข่งขัน
- ข. แผนพัฒนาเศรษฐกิจและสังคมแห่งชาติ ฉบับที่ 13 หมายเหตุที่ 8 ไทยมีพื้นที่และเมืองอัจฉริยะที่น่าอยู่ปลอดภัย เด็ดโตได้อย่างยั่งยืน
- ค. Sustainable Development Goals: SDGs เป้าหมายที่ 12 สร้างหลักประกันให้มีรูปแบบการผลิตและการบริโภคที่ยั่งยืน
- ง. ยุทธศาสตร์จังหวัดที่ 3 พัฒนาการผลิตภาคเกษตรอุตสาหกรรม การค้าและบริการ โดยใช้นวัตกรรมและภูมิปัญญาที่สร้างสรรค์
- จ. ยุทธศาสตร์การพัฒนาของ อปท. ในเขตจังหวัดที่ 7 ยุทธศาสตร์ด้านเศรษฐกิจส่งเสริมอาชีพและการลงทุน

4. ยุทธศาสตร์การพัฒนาด้านการวางแผนการส่งเสริมการลงทุนพาณิชยกรรมและการท่องเที่ยว

4.1 กลยุทธ์ส่งเสริมและสนับสนุนประชาชนตามแนวทางเศรษฐกิจพอเพียง

(1) แผนงานสร้างความเข้มแข็งของชุมชน

ที่	โครงการ	วัตถุประสงค์	เป้าหมาย (ผลผลิตของ โครงการ)	งบประมาณ					ตัวชี้วัด (KPI)	ผลลัพธ์ที่คาดว่าจะได้รับ	หน่วยงาน รับผิดชอบ หลัก
				2566 (บาท)	2567 (บาท)	2568 (บาท)	2569 (บาท)	2570 (บาท)			
1	โครงการส่งเสริมการท่องเที่ยวในพื้นที่ตำบลสามตุ่ม	เพื่อส่งเสริมการท่องเที่ยวในพื้นที่ตำบลสามตุ่ม	ประชาชนในตำบลสามตุ่ม หมู่ที่ 1-10	30,000	30,000	30,000	30,000	30,000	จำนวนโครงการด้านการศาสนา วัฒนธรรม และนันทนาการ ที่ได้ดำเนินการมีจำนวนการเพิ่มมากขึ้น	สามารถเพิ่มรายได้สู่ระบบเศรษฐกิจตำบลได้	สำนักปลัด
รวม 1 โครงการ				30,000	30,000	30,000	30,000	30,000			

**รายละเอียดโครงการพัฒนา  
แผนพัฒนาท้องถิ่น (พ.ศ.2566 – 2570)  
องค์การบริหารส่วนตำบลสามตุ่ม**

- ก. ยุทธศาสตร์ชาติ 20 ปี ยุทธศาสตร์ที่ 5 ด้านการสร้างการเติบโตบนคุณภาพชีวิตที่เป็นมิตรกับสิ่งแวดล้อม
- ข. แผนพัฒนาเศรษฐกิจและสังคมแห่งชาติ ฉบับที่ 13 หมายความว่าที่ 11 ไทยสามารถลดความเสี่ยงและผลกระทบจากภัยธรรมชาติและการเปลี่ยนแปลงสภาพภูมิอากาศ
- ค. Sustainable Development Goals: SDGs เป้าหมายที่ 15 ปกป้อง พืชพันธุ์ และสนับสนุนการใช้ระบบนิเวศน์บนบกอย่างยั่งยืน จัดการป่าไม้อย่างยั่งยืนต่อสู่การกลายสภาพเป็นทะเลทราย หยุดการเสื่อมโทรมของที่ดินและฟื้นฟูสภาพดิน และหยุดยั้งการสูญเสียความหลากหลายทางชีวภาพ
- ง. ยุทธศาสตร์จังหวัดที่ 2 ยุทธศาสตร์การพัฒนาเมืองและชุมชนให้น่าอยู่
- จ. ยุทธศาสตร์การพัฒนาของ อปท. ในเขตจังหวัดที่ 5 ยุทธศาสตร์การพัฒนาด้านการทรัพยากรธรรมชาติและสิ่งแวดล้อม
5. ยุทธศาสตร์การพัฒนาด้านการบริหารจัดการและการอนุรักษ์ทรัพยากรธรรมชาติและสิ่งแวดล้อม

**5.1. กลยุทธ์บริหารทรัพยากรธรรมชาติและสิ่งแวดล้อม**

**(1) แผนงานการเกษตร**

ที่	โครงการ	วัตถุประสงค์	เป้าหมาย (ผลผลิตของ โครงการ)	งบประมาณ					ตัวชี้วัด (KPI)	ผลลัพธ์ที่คาดว่าจะได้รับ	หน่วยงาน รับผิดชอบ หลัก
				2566 (บาท)	2567 (บาท)	2568 (บาท)	2569 (บาท)	2570 (บาท)			
1	โครงการปลูกต้นไม้ ปลูกหญ้าแฝก อนุรักษ์ พื้นที่แหล่งน้ำ ตามแนวพระราชดำริฯ	ส่งเสริมสนับสนุน การอนุรักษ์ ธรรมชาติและ สิ่งแวดล้อม	การปลูกหญ้าแฝก ในพื้นที่ตำบลสาม ตุ่ม	50,000	50,000	50,000	50,000	50,000	จำนวนโครงการด้าน การเกษตร ที่ได้ ดำเนินการมีจำนวนการ เพิ่มมากขึ้น	ช่วยการอนุรักษ์ ธรรมชาติและ สิ่งแวดล้อม	สำนักปลัด
2	โครงการรณรงค์ลดการเผา ฟางข้าวในนา	เพื่อลดการเผาฟาง ในนาข้าวที่ก่อให้เกิด ฝุ่นละออง หมอก ควัน	การรณรงค์ลดการ เผาฟางข้าวในนา	30,000	30,000	30,000	30,000	30,000	จำนวนโครงการด้าน การเกษตร ที่ได้ ดำเนินการมีจำนวนการ เพิ่มมากขึ้น	ลดการเผาฟางในนาข้าว ที่ก่อให้เกิดฝุ่นละออง หมอกควัน	สำนักปลัด
<b>รวม 2 โครงการ</b>				<b>80,000</b>	<b>80,000</b>	<b>80,000</b>	<b>80,000</b>	<b>80,000</b>			

รายละเอียดโครงการพัฒนา

## แผนพัฒนาท้องถิ่น (พ.ศ.2566 – 2570)

## องค์การบริหารส่วนตำบลสามตุ่ม

ก. ยุทธศาสตร์ชาติ 20 ปี ยุทธศาสตร์ที่ 3 ด้านการพัฒนาและเสริมสร้างศักยภาพคน

ข. แผนพัฒนาเศรษฐกิจและสังคมแห่งชาติ ฉบับที่ 12 ไทยมีกำลังคนสมรรถนะสูง มุ่งเรียนรู้อย่างต่อเนื่อง ตอบโจทย์การพัฒนาแห่งอนาคต

ค. Sustainable Development Goals: SDGs เป้าหมายที่ 4 การสร้างหลักประกันว่าทุกคนมีการศึกษาที่มีคุณภาพอย่างครอบคลุมและเท่าเทียมและสนับสนุนโอกาสในการเรียนรู้ตลอดชีวิต

ง. ยุทธศาสตร์จังหวัดที่ 2 ยุทธศาสตร์การพัฒนาเมืองและชุมชนให้น่าอยู่

จ. ยุทธศาสตร์การพัฒนาของ อปท. ในเขตจังหวัดที่ 4 ยุทธศาสตร์การพัฒนาด้านการศึกษา ศาสนาและวัฒนธรรม

## 6. ยุทธศาสตร์การพัฒนาด้านการศึกษา ศาสนาและวัฒนธรรม

## 6.1. กลยุทธ์จัดการเรียนการสอนโรงเรียน อบต.ให้ได้มาตรฐาน ทันสมัย สอดคล้องกับ พรบ.การศึกษาแห่งชาติ

## (1) แผนงานการศึกษา

ที่	โครงการ	วัตถุประสงค์	เป้าหมาย (ผลผลิตของ โครงการ)	งบประมาณ					ตัวชี้วัด (KPI)	ผลลัพธ์ที่คาดว่าจะได้รับ	หน่วยงาน รับผิดชอบ หลัก
				2566 (บาท)	2567 (บาท)	2568 (บาท)	2569 (บาท)	2570 (บาท)			
1	โครงการโตไปไม่โกง ต่อต้านการทุจริต	เพื่อให้เด็กและ เยาวชน มีความ ซื่อสัตย์สุจริต	เด็กและเยาวชน ตำบลสามตุ่ม	20,000	20,000	20,000	20,000	20,000	มากกว่าร้อยละ 50 ผู้เข้าร่วมโครงการมี ความพึงพอใจต่อ โครงการ	เด็กและเยาวชน สามารถปลูกฝัง จิตสำนึกความซื่อสัตย์ สุจริตในวัยเด็ก	สำนักปลัด
2	โครงการวันเด็กแห่งชาติ	เพื่อจัดกิจกรรม ให้กับเด็ก ในพื้นที่	เด็กและเยาวชน ตำบลสามตุ่ม	30,000	30,000	30,000	30,000	30,000	จำนวนโครงการที่ได้ ดำเนินการมีจำนวนการ เพิ่มมากขึ้น	เด็กในพื้นที่ได้เข้าร่วม กิจกรรมวันเด็ก ประจำปี	สำนักปลัด
3	โครงการส่งเสริมการ เรียนรู้นอกห้องเรียน	สร้างทักษะการ เรียนรู้เสริม สร้างพัฒนาการ อย่างสมวัย	เด็กในศูนย์ พัฒนาเด็กเล็ก อบต.สามตุ่ม	20,000	20,000	20,000	20,000	20,000	จำนวนโครงการที่ได้ ดำเนินการมีจำนวนการ เพิ่มมากขึ้น	เด็กเกิดทักษะการ เรียนรู้เกิดพัฒนาการ อย่างสมวัยเด็ก	สำนักปลัด



## (1) แผนงานการศึกษา (ต่อ)

ที่	โครงการ	วัตถุประสงค์	เป้าหมาย (ผลผลิตของ โครงการ)	งบประมาณ					ตัวชี้วัด (KPI)	ผลลัพธ์ที่คาดว่าจะ ได้รับ	หน่วยงาน รับผิดชอบ หลัก
				2566 (บาท)	2567 (บาท)	2568 (บาท)	2569 (บาท)	2570 (บาท)			
4	สนับสนุนค่าอาหารเสริม (นม)	เพื่อตอบสนอง นโยบายของรัฐบาล เพื่อลดค่าใช้จ่ายของ ผู้ปกครอง ส่งเสริมโภชนาการที่ ดีแก่เด็กนักเรียนใน โรงเรียนและศูนย์ พัฒนาเด็กเล็กใน พื้นที่	-ศพด.อัตราคน ละ 8.13 บาท จำนวน 260 วัน -ร.ร.สังกัด สพฐ. อัตราคนละ 8.13 บาท จำนวน 260 วัน	540,000	540,000	540,000	540,000	540,000	ร้อยละ 100 ของ จำนวน ศพด. และ โรงเรียน สพฐ.ในพื้นที่ ได้รับการอุดหนุน	เด็กนักเรียนมี โภชนาการที่ดี	สำนักปลัด
5	สนับสนุนค่าอาหาร กลางวัน	เพื่อตอบสนอง นโยบายของ รัฐบาลเพื่อลด ค่าใช้จ่ายของ ผู้ปกครอง ส่งเสริมโภชนาการ ที่ดีแก่เด็กนักเรียน ในโรงเรียนและ ศูนย์พัฒนาเด็ก เล็กในพื้นที่	-ศพด.โรงเรียน วัดสามตุ่ม มี นักเรียน จำนวน 13 คน อัตราคน ละ 36 บาท จำนวน 245 วัน -ศพด.โรงเรียน วัดคูสุลอต มี นักเรียน จำนวน 18 คน อัตราคน ละ 36 บาท จำนวน 245 วัน	280,000	280,000	280,000	280,000	280,000	ร้อยละ 100 ของ จำนวน ศพด. ได้รับ การอุดหนุน	เด็กนักเรียนมี โภชนาการที่ดี	สำนักปลัด

## (1) แผนงานการศึกษา (ต่อ)

ที่	โครงการ	วัตถุประสงค์	เป้าหมาย (ผลผลิตของ โครงการ)	งบประมาณ					ตัวชี้วัด (KPI)	ผลลัพธ์ที่คาดว่าจะ ได้รับ	หน่วยงาน รับผิดชอบ หลัก
				2566 (บาท)	2567 (บาท)	2568 (บาท)	2569 (บาท)	2570 (บาท)			
6	อุดหนุนค่าอาหารกลางวัน โรงเรียนสังกัด สพฐ. ใน เขตพื้นที่โรงเรียนวัดสาม ตุ่มและโรงเรียนวัดคูสลอด	เพื่อสนับสนุน ค่าอาหารกลางวัน โรงเรียนสังกัด สพฐ. ในเขตพื้นที่	-ร.ร.วัดสามตุ่ม จำนวน 115 คน ๆ ละ 22 บาท เป็นเวลา 200 วัน  -ร.ร.วัดคูสลอด จำนวน 115 คน ๆ ละ 22 บาท เป็นเวลา 200 วัน	1,012,000	1,012,000	1,012,000	1,012,000	1,012,000	ร้อยละ 100 ของ จำนวน สพฐ.ในพื้นที่ ได้รับการอุดหนุน	เด็กนักเรียนมี โภชนาการที่ดี	สำนักปลัด
7	สนับสนุนค่ากิจกรรม พัฒนาคุณภาพผู้เรียน	เพื่อสนับสนุนค่า กิจกรรมพัฒนา คุณภาพผู้เรียน	เด็กจาก ศพด. จำนวน 2 แห่ง	10,820	10,820	10,820	10,820	10,820	นักเรียนได้รับการ สนับสนุนงบประมาณ อย่างเพียงพอ	เด็กได้รับการ สนับสนุนค่ากิจกรรม พัฒนาคุณภาพผู้เรียน	สำนักปลัด
8	สนับสนุนค่าเครื่องแบบ นักเรียน	เพื่อสนับสนุนค่า เครื่องแบบนักเรียน	เด็กจาก ศพด. จำนวน 2 แห่ง	7,700	7,700	7,700	7,700	7,700	นักเรียนได้รับการ สนับสนุนงบประมาณ อย่างเพียงพอ	เด็กได้รับการ สนับสนุนค่า เครื่องแบบนักเรียน	สำนักปลัด
9	สนับสนุนค่าจัดการเรียน การสอน	เพื่อสนับสนุนค่า จัดการเรียนการ สอน	เด็กจาก ศพด. จำนวน 2 แห่ง	41,300	41,300	41,300	41,300	41,300	นักเรียนได้รับการ สนับสนุนงบประมาณ อย่างเพียงพอ	เด็กได้รับการสนับสนุน ค่าจัดการเรียนการ สอน	สำนักปลัด
10	สนับสนุนค่าหนังสือ เรียน	เพื่อสนับสนุนค่า หนังสือเรียน	เด็กจาก ศพด. จำนวน 2 แห่ง	5,300	5,300	5,300	5,300	5,300	นักเรียนได้รับการ สนับสนุนงบประมาณ อย่างเพียงพอ	เด็กได้รับการ สนับสนุนค่าหนังสือ เรียน	สำนักปลัด
11	สนับสนุนค่าอุปกรณ์การ เรียน	เพื่อสนับสนุนค่า อุปกรณ์การเรียน	เด็กจาก ศพด. จำนวน 2 แห่ง	5,300	5,300	5,300	5,300	5,300	นักเรียนได้รับการ สนับสนุนงบประมาณ อย่างเพียงพอ	เด็กได้รับการ สนับสนุนค่าอุปกรณ์ การเรียน	สำนักปลัด

## (1) แผนงานการศึกษา (ต่อ)

ที่	โครงการ	วัตถุประสงค์	เป้าหมาย (ผลผลิตของ โครงการ)	งบประมาณ					ตัวชี้วัด (KPI)	ผลลัพธ์ที่คาดว่าจะได้รับ	หน่วยงาน รับผิดชอบหลัก
				2566 (บาท)	2567 (บาท)	2568 (บาท)	2569 (บาท)	2570 (บาท)			
12	โครงการปฐมนิเทศ ผู้ปกครองนักเรียนศูนย์ พัฒนาเด็กเล็กโรงเรียน วัดสามตุ่ม	เพื่อแจ้งแนว ทางการดำเนินงาน ของศูนย์และเป็น การแลกเปลี่ยน ข้อมูลกันระหว่าง ศูนย์และผู้ปกครอง	จัดกิจกรรม ปฐมนิเทศ ผู้ปกครอง ภาค เรียนละ 1 ครั้ง	2,000	2,000	2,000	2,000	2,000	ร้อยละ 100 ของ ผู้ปกครองได้มีส่วน ร่วมในกิจกรรม	ครูและผู้ปกครองได้ แลกเปลี่ยนข้อมูลกัน เพื่อพัฒนาการของ เด็กให้มีประสิทธิภาพ	ศพด. อบต. สามตุ่ม
13	โครงการนิทรรศการ ผลงานเด็กปฐมวัยศูนย์ พัฒนาเด็กเล็กโรงเรียน วัดคู์สลอต	เพื่อจัดแสดงผลงาน ของเด็ก	รวบรวมผลงาน ของเด็กมาจัด นิทรรศการ	2,000	2,000	2,000	2,000	2,000	เด็กเล็กร้อยละ 100 ของศูนย์ได้ประโยชน์	จัดนิทรรศการ แสดงผลงานของเด็ก	ศพด. อบต. สามตุ่ม
14	โครงการประชุม ผู้ปกครองนักเรียนศูนย์ พัฒนาเด็กเล็กโรงเรียน วัดคู์สลอต	เป็นการแลกเปลี่ยน ข้อมูลกันระหว่าง ศูนย์และผู้ปกครอง เพื่อหาแนว ทางแก้ไขและ ส่งเสริมพัฒนาการ ของเด็กให้ดียิ่งขึ้น	จัดประชุม ผู้ปกครองภาค เรียนละ 1 ครั้ง	2,000	2,000	2,000	2,000	2,000	ร้อยละ 100 ของ ผู้ปกครองได้มีส่วน ร่วมในกิจกรรม	ครูและผู้ปกครองได้ แลกเปลี่ยนข้อมูลกัน เพื่อพัฒนาการของ เด็กให้มีประสิทธิภาพ	ศพด. อบต. สามตุ่ม

## (1) แผนงานการศึกษา (ต่อ)

ที่	โครงการ	วัตถุประสงค์	เป้าหมาย (ผลผลิตของ โครงการ)	งบประมาณ					ตัวชี้วัด (KPI)	ผลลัพธ์ที่คาดว่าจะได้รับ	หน่วยงาน รับผิดชอบ หลัก
				2566 (บาท)	2567 (บาท)	2568 (บาท)	2569 (บาท)	2570 (บาท)			
15	โครงการค่าใช้จ่ายในการพัฒนาครูผู้ดูแลเด็ก/ผู้ดูแลเด็กของศูนย์พัฒนาเด็กเล็ก	เพื่อพัฒนาครูผู้ดูแลเด็ก/ผู้ดูแลเด็กของศูนย์พัฒนาเด็กเล็ก	ศูนย์พัฒนาเด็กเล็ก อบต.สามตุ่ม	20,000	20,000	20,000	20,000	20,000	จำนวนโครงการด้านการศึกษา ที่ได้ดำเนินการมีจำนวนการเพิ่มมากขึ้น	นักเรียนได้รับความรู้จากครูที่มีคุณภาพ	สำนักปลัดฯ
16	โครงการส่งเสริมศักยภาพการจัดการศึกษาของท้องถิ่น (ค่าปัจจัยพื้นฐานสำหรับนักเรียนยากจน)	เพื่อส่งเสริมศักยภาพการจัดการศึกษาของนักเรียนยากจนด้วยโอกาส	สถานศึกษาในพื้นที่	78,000	78,000	78,000	78,000	78,000	จำนวนโครงการด้านการศึกษา ที่ได้ดำเนินการมีจำนวนการเพิ่มมากขึ้น	นักเรียนได้รับความรู้และได้รับการพัฒนาศักยภาพ	สำนักปลัดฯ
17	โครงการทันตกรรมสุขภาพ	เพื่อส่งเสริมให้เด็กเล็กมีสุขภาวะในช่องปากที่ดี	จัดกิจกรรมตรวจสอบสุขภาวะในช่องปากและให้ความรู้ผู้ปกครองในการดูแลบุตรหลาน	2,000	2,000	2,000	2,000	2,000	จำนวนโครงการด้านการศึกษา ที่ได้ดำเนินการมีจำนวนการเพิ่มมากขึ้น	เด็กเล็กมีสุขภาวะในช่องปากที่ดี	ศพด. อบต.สามตุ่ม
รวม 17 โครงการ				2,078,420	2,078,420	2,078,420	2,078,420	2,078,420			

## 6.2 กลยุทธ์ทำนุบำรุงศาสนาฟื้นฟูศิลปวัฒนธรรมและ ประเพณีต่าง ๆ

## (2) แผนงานการศาสนาวัฒนธรรมและนันทนาการ

ที่	โครงการ	วัตถุประสงค์	เป้าหมาย (ผลผลิตของ โครงการ)	งบประมาณ					ตัวชี้วัด (KPI)	ผลลัพธ์ที่คาดว่าจะได้รับ	หน่วยงาน รับผิดชอบ หลัก
				2566 (บาท)	2567 (บาท)	2568 (บาท)	2569 (บาท)	2570 (บาท)			
1	โครงการเนกขัมมะ ปฏิบัติธรรมวัดคู์สลอด	เพื่อส่งเสริมและ ฝึกปฏิบัติธรรม แก่ประชาชนใน ตำบล	ประชาชนทั่วไป ที่บวชซี พราหมณ์ ณ วัด คู์สลอด	20,000	20,000	20,000	20,000	20,000	จำนวนโครงการด้าน การศาสนา วัฒนธรรม และนันทนาการ ที่ได้ ดำเนินการมีจำนวน การเพิ่มมากขึ้น	เสริมสร้างความ กตัญญูกตเวที ส่งเสริมประเพณี วัฒนธรรมกตัญญู กตเวทีอันดีงาม	สำนักปลัด
2	โครงการเนกขัมมะ ปฏิบัติธรรมวัดโคกจุฬา	เพื่อส่งเสริมและ ฝึกปฏิบัติธรรม แก่ประชาชนใน ตำบล	ประชาชนทั่วไป ที่บวชซี พราหมณ์ ณ วัด โคกจุฬา	20,000	20,000	20,000	20,000	20,000	จำนวนโครงการด้าน การศาสนา วัฒนธรรม และนันทนาการ ที่ได้ ดำเนินการมีจำนวน การเพิ่มมากขึ้น	เสริมสร้างความ กตัญญูกตเวที ส่งเสริมประเพณี วัฒนธรรมกตัญญู กตเวทีอันดีงาม	สำนักปลัด
3	โครงการเนกขัมมะ ปฏิบัติธรรมวัดสามตุ่ม	เพื่อส่งเสริมและ ฝึกปฏิบัติธรรม แก่ประชาชนใน ตำบล	ประชาชนทั่วไป ที่บวชซี พราหมณ์ ณ วัด สามตุ่ม	20,000	20,000	20,000	20,000	20,000	จำนวนโครงการด้าน การศาสนา วัฒนธรรม และนันทนาการ ที่ได้ ดำเนินการมีจำนวน การเพิ่มมากขึ้น	เสริมสร้างความ กตัญญูกตเวที ส่งเสริมประเพณี วัฒนธรรมกตัญญู กตเวทีอันดีงาม	สำนักปลัด
4	โครงการประเพณีวัน เข้าพรรษา	ส่งเสริมประเพณี ทางศาสนาและ วัฒนธรรมท้องถิ่น และวัฒนธรรม	ประชาชนทั่วไป ในพื้นที่ตำบล สามตุ่ม	10,000	10,000	10,000	10,000	10,000	จำนวนโครงการด้าน การศาสนา วัฒนธรรม และนันทนาการ ที่ได้ ดำเนินการมีจำนวน การเพิ่มมากขึ้น	จรรโลงไว้ซึ่งการ ศาสนาและ วัฒนธรรม	สำนักปลัด

## (2) แผนงานการศาสนา วัฒนธรรมและนันทนาการ (ต่อ)

ที่	โครงการ	วัตถุประสงค์	เป้าหมาย (ผลผลิตของ โครงการ)	งบประมาณ					ตัวชี้วัด (KPI)	ผลลัพธ์ที่คาดว่าจะได้รับ	หน่วยงาน รับผิดชอบ หลัก
				2566 (บาท)	2567 (บาท)	2568 (บาท)	2569 (บาท)	2570 (บาท)			
5	โครงการประเพณีวัน ลอยกระทง	เพื่อส่งเสริม ประเพณีทาง ศาสนาและ วัฒนธรรมท้องถิ่น และวัฒนธรรมฯ	ประชาชนทั่วไป ในพื้นที่ตำบล สามตุ่ม	10,000	10,000	10,000	10,000	10,000	จำนวนโครงการด้าน การศาสนา วัฒนธรรม และนันทนาการ ที่ได้ ดำเนินการมีจำนวน การเพิ่มมากขึ้น	จรรโลงไว้ซึ่งการ ศาสนาและ วัฒนธรรม	สำนักปลัด
6	โครงการอบรมเชิง ปฏิบัติการวันผู้สูงอายุ และวันสงกรานต์	เพื่อส่งเสริม ประเพณีทาง ศาสนาและ วัฒนธรรมท้องถิ่น และวัฒนธรรม ระดับชาติ	ผู้สูงอายุ ใน พื้นที่ตำบล สามตุ่ม	30,000	30,000	30,000	30,000	30,000	จำนวนโครงการด้าน การศาสนา วัฒนธรรม และนันทนาการ ที่ได้ ดำเนินการมีจำนวน การเพิ่มมากขึ้น	จรรโลงไว้ซึ่งการ ศาสนาและ วัฒนธรรม	สำนักปลัด
7	โครงการ หมู่บ้านรักษา ศีล ๕ ตำบลสามตุ่ม	เพื่อให้ประชาชนนำ หลักธรรมทาง พระพุทธศาสนา ใช้ในการดำเนินชีวิต อย่างมีความสุข	ประชาชนทั่วไป ในพื้นที่ตำบล สามตุ่ม	10,000	10,000	10,000	10,000	10,000	จำนวนโครงการด้าน การศาสนา วัฒนธรรม และนันทนาการ ที่ได้ ดำเนินการมีจำนวน การเพิ่มมากขึ้น	ประชาชนสามารถนำ หลักธรรมทาง พระพุทธศาสนา ใช้ในการดำเนินชีวิต อย่างมีความสุข	สำนักปลัด
8	อุดหนุนที่ทำการ ปกครองจังหวัด พระนครศรีอยุธยา ตาม โครงการรอยศิ่้งฟ้า อยุธยาจรดโลก	เพื่อสนับสนุน ใน โครงการรอยศิ่้ง ฟ้า อยุธยาจรด โลก	ที่ทำการ ปกครองจังหวัด พระนครศรีอยุธยา	40,000	40,000	40,000	40,000	40,000	องค์กรได้รับการ อุดหนุนเพิ่มมากขึ้น	การจัดงานเป็นไป อย่างมีประสิทธิภาพ	สำนักปลัด

## (2) แผนงานการศาสนา วัฒนธรรมและนันทนาการ (ต่อ)

ที่	โครงการ	วัตถุประสงค์	เป้าหมาย (ผลผลิตของ โครงการ)	งบประมาณ					ตัวชี้วัด (KPI)	ผลลัพธ์ที่คาดว่าจะได้รับ	หน่วยงาน รับผิดชอบ หลัก
				2566 (บาท)	2567 (บาท)	2568 (บาท)	2569 (บาท)	2570 (บาท)			
9	โครงการจัดงานเฉลิมพระเกียรติ พระเจ้าอยู่หัว พระราชินีฯ	เพื่อน้อมรำลึกถึงพระมหากรุณาธิคุณ ร่วมกันแสดงความจงรักภักดีต่อสถาบันพระมหากษัตริย์	จัดกิจกรรมเฉลิมพระเกียรติพระเจ้าอยู่หัวพระราชินีฯ	100,000	100,000	100,000	100,000	100,000	จำนวนโครงการด้านการศาสนา วัฒนธรรม และนันทนาการ ที่ได้ดำเนินการมีจำนวนการเพิ่มมากขึ้น	น้อมรำลึกถึงพระมหากรุณาธิคุณ ร่วมกันแสดงความจงรักภักดีต่อสถาบันพระมหากษัตริย์	สำนักปลัด
รวม 9 โครงการ				260,000	260,000	260,000	260,000	260,000			

รายละเอียดโครงการพัฒนา  
แผนพัฒนาท้องถิ่น (พ.ศ.2566 – 2570)  
องค์การบริหารส่วนตำบลสามตุ่ม

- ก. ยุทธศาสตร์ชาติ 20 ปี ยุทธศาสตร์ที่ 4 ด้านการสร้างโอกาสความเสมอภาคและเท่าเทียมกันทางสังคม  
ข. แผนพัฒนาเศรษฐกิจและสังคมแห่งชาติ ฉบับที่ 13 หมายเหตุที่ 4 ไทยเป็นศูนย์กลางทางการแพทย์และสุขภาพ มูลค่าสูง  
ค. Sustainable Development Goals: SDGs เป้าหมายที่ 3 การมีสุขภาพและความเป็นอยู่ที่ดี  
ง. ยุทธศาสตร์จังหวัดที่ 2 ยุทธศาสตร์การพัฒนาเมืองและชุมชนให้น่าอยู่  
จ. ยุทธศาสตร์การพัฒนาของ อปท. ในเขตจังหวัดที่ 2 ยุทธศาสตร์การพัฒนาด้านการส่งเสริมคุณภาพชีวิต

7. ยุทธศาสตร์การพัฒนาด้านสาธารณสุข

7.1. กลยุทธ์พัฒนาป้องกันและควบคุมโรค

(1) แผนงานสาธารณสุข

ที่	โครงการ	วัตถุประสงค์	เป้าหมาย (ผลผลิตของ โครงการ)	งบประมาณ					ตัวชี้วัด (KPI)	ผลลัพธ์ที่คาดว่าจะได้รับ	หน่วยงาน รับผิดชอบ หลัก
				2566 (บาท)	2567 (บาท)	2568 (บาท)	2569 (บาท)	2570 (บาท)			
1	โครงการบริหารจัดการ ขยะ	เพื่อรักษา ธรรมชาติและ สิ่งแวดล้อม เพื่อ สร้างจิตสำนึกให้ ประชาชนคัดแยก ขยะตั้งแต่ต้นทาง	ประชาชนทั่วไป ในพื้นที่ตำบล สามตุ่ม	20,000	20,000	20,000	20,000	20,000	มากกว่าร้อยละ 50 ผู้เข้าร่วมโครงการมี ความพึงพอใจต่อ โครงการ	ประชาชนสามารถ บริหารจัดการจัดการ ขยะในครัวเรือนได้ เอง	สำนักปลัด
2	โครงการฉีดวัคซีน ป้องกันโรค หรือ ทำหมันในสัตว์	เพื่อป้องกัน โรคติดต่อที่เกิด จากสัตว์ในตำบล สามตุ่ม	ฉีดวัคซีนป้องกันโรค หรือทำหมันในสัตว์ ให้กับสุนัขและแมว ในตำบลสามตุ่ม	80,000	80,000	80,000	80,000	80,000	จำนวนโครงการด้าน การสาธารณสุข ที่ได้ ดำเนินการมีจำนวน การเพิ่มมากขึ้น	ป้องกันโรคติดต่อที่ เกิดจากสัตว์ในตำบล สามตุ่ม	สำนักปลัด



ที่	โครงการ	วัตถุประสงค์	เป้าหมาย (ผลผลิตของ โครงการ)	งบประมาณ					ตัวชี้วัด (KPI)	ผลลัพธ์ที่คาดว่าจะได้รับ	หน่วยงาน รับผิดชอบหลัก
				2566 (บาท)	2567 (บาท)	2568 (บาท)	2569 (บาท)	2570 (บาท)			
3	โครงการรณรงค์และป้องกันโรคระบาดตามฤดูกาล	เพื่อป้องกันและระงับโรคติดต่อต่างๆ ควบคุมป้องกันโรคระบาดในพื้นที่	จัดกิจกรรมตามโครงการรณรงค์และป้องกันโรคระบาดตามฤดูกาล	100,000	100,000	100,000	100,000	100,000	มากกว่าร้อยละ 50 ผู้เข้าร่วมโครงการมีความพึงพอใจต่อโครงการ	ควบคุม ป้องกันและลดการระบาดของโรคในพื้นที่ตำบลสามตุ่ม	สำนักปลัด
4	โครงการสัตว์ปลอดโรค คนปลอดภัย จากโรคพิษสุนัขบ้า	เพื่อฉีดวัคซีนป้องกันโรคพิษสุนัขบ้าให้กับ สุนัขและแมว ในพื้นที่ตำบลสามตุ่ม	สุนัขและแมวในตำบลสามตุ่ม	70,000	70,000	70,000	70,000	70,000	จำนวนโครงการด้านการสาธารณสุข ที่ได้ดำเนินการมีจำนวนการเพิ่มมากขึ้น	สุนัขและแมวในตำบลสามตุ่ม ได้รับการฉีดวัคซีนป้องกันโรคพิษสุนัขบ้า	สำนักปลัด
5	โครงการช่วยเหลือดูแลและพัฒนาคุณภาพชีวิตของผู้สูงอายุในตำบลสามตุ่ม	เพื่อช่วยเหลือดูแลและพัฒนาคุณภาพชีวิตของผู้สูงอายุในตำบลสามตุ่ม	ผู้สูงอายุ ในพื้นที่ตำบลสามตุ่ม	20,000	20,000	20,000	20,000	20,000	มากกว่าร้อยละ 50 ผู้เข้าร่วมโครงการมีความพึงพอใจต่อโครงการ	ผู้สูงอายุได้รับการช่วยเหลือและมีคุณภาพชีวิตที่ดีขึ้น	สำนักปลัด
6	โครงการป้องกันและแก้ไขปัญหาสถานการณ์ฝุ่นละอองขนาดเล็ก PM 2.5	เพื่อป้องกันและแก้ไขปัญหาสถานการณ์ฝุ่นละอองขนาดเล็ก PM 2.5	ประชาชนทั่วไปในพื้นที่ตำบลสามตุ่ม	20,000	20,000	20,000	20,000	20,000	จำนวนโครงการด้านการสาธารณสุข ที่ได้ดำเนินการมีจำนวนการเพิ่มมากขึ้น	สามารถลดค่าฝุ่นละออง PM 2.5 ในอากาศ ตำบลสามตุ่มได้มากกว่าเดิม	สำนักปลัด

## (1) แผนงานสาธารณสุข (ต่อ)

ที่	โครงการ	วัตถุประสงค์	เป้าหมาย (ผลผลิตของ โครงการ)	งบประมาณ					ตัวชี้วัด (KPI)	ผลลัพธ์ที่คาดว่าจะได้รับ	หน่วยงาน รับผิดชอบ หลัก
				2566 (บาท)	2567 (บาท)	2568 (บาท)	2569 (บาท)	2570 (บาท)			
7	โครงการป้องกันและ ระงับโรคติดเชื้อไวรัส โคโรนา 2019 (โควิด - 19) และโรคอุบัติใหม่	เพื่อป้องกันและ ระงับโรคติดเชื้อ ไวรัสโคโรนา 2019 (โควิด -19) และโรคอุบัติใหม่	ประชาชนทั่วไป ในพื้นที่ตำบล สามตุ่ม	20,000	20,000	20,000	20,000	20,000	จำนวนโครงการด้าน การสาธารณสุข ที่ได้ ดำเนินการมีจำนวน การเพิ่มมากขึ้น	สามารถป้องกันและ ระงับโรคติดเชื้อไวรัส โคโรนา 2019 (โค วิด-19) และโรคอุบัติ ใหม่ได้	สำนักปลัด
8	อุดหนุนโครงการ ดำเนินงานตามแนวทาง โครงการพระราชดำริ ด้านสาธารณสุข	เพื่อสนับสนุนการ ดำเนินการตาม แนวทางโครงการ พระราชดำริด้าน สาธารณสุข	สนับสนุน งบประมาณ หมู่บ้านละ 20,000 บาท	200,000	200,000	200,000	200,000	200,000	ร้อยละ 100 ของทุก หมู่บ้านได้รับการ สนับสนุน	หมู่บ้านได้รับการ สนับสนุนงบประมาณ	สำนักปลัด
รวม 8 โครงการ				530,000	530,000	530,000	530,000	530,000			

รายละเอียดโครงการพัฒนา  
แผนพัฒนาท้องถิ่น (พ.ศ.2566 – 2570)  
องค์การบริหารส่วนตำบลสามตุ่ม

- ก. ยุทธศาสตร์ชาติ 20 ปี ยุทธศาสตร์ที่ 6 ด้านการปรับสมดุลและพัฒนาระบบการบริหารจัดการภาครัฐ
- ข. แผนพัฒนาเศรษฐกิจและสังคมแห่งชาติ ฉบับที่ 13 หมายความว่า 12 ไทยมีกำลังคนในรณณะสูง มุ่งเรียนรู้อย่างต่อเนื่องตบใจทย์การพัฒนาแห่งอนาคต
- ค. Sustainable Development Goals: SDGs เป้าหมายที่ 16 ส่งเสริมสังคมที่สงบสุขและครอบคลุมเพื่อการพัฒนาที่ยั่งยืนให้ทุกคนเข้าถึงความยุติธรรม และสร้างสถาบันที่มีประสิทธิภาพ รับผิดชอบ และครอบคลุมในทุกระดับ
- ง. ยุทธศาสตร์จังหวัด ที่ 2 พัฒนาเมืองและชุมชนให้น่าอยู่
- จ. ยุทธศาสตร์การพัฒนาของ อปท.ในเขตจังหวัดที่ 8 ยุทธศาสตร์ด้านบริหารจัดการองค์กรตามหลักธรรมาภิบาล

8. ยุทธศาสตร์การพัฒนาด้านการเมืองและการบริหาร

8.1 กลยุทธ์พัฒนาและส่งเสริมศักยภาพการปฏิบัติงานขององค์กร

(1) แผนงานบริหารทั่วไป

ที่	โครงการ	วัตถุประสงค์	เป้าหมาย (ผลผลิตของ โครงการ)	งบประมาณ					ตัวชี้วัด (KPI)	ผลลัพธ์ที่คาดว่าจะได้รับ	หน่วยงาน รับผิดชอบ หลัก
				2566 (บาท)	2567 (บาท)	2568 (บาท)	2569 (บาท)	2570 (บาท)			
1	โครงการค่าใช้จ่ายในการเลือกตั้งท้องถิ่น	เป็นค่าใช้จ่ายตามโครงการค่าใช้จ่ายในการเลือกตั้งท้องถิ่น	จัดการเลือกตั้งท้องถิ่น	400,000	400,000	400,000	400,000	400,000	จำนวนโครงการด้านการบริหารทั่วไป ที่ได้ดำเนินการมีจำนวนการเพิ่มมากขึ้น	มีการเลือกตั้งท้องถิ่น	สำนักปลัด
2	อุดหนุนกิ่งกาชาดอำเภอเสนา	เพื่อสนับสนุนการจัดกิจกรรมของกิ่งกาชาดอำเภอเสนา	กิ่งกาชาดอำเภอเสนา	10,000	10,000	10,000	10,000	10,000	องค์กรที่ได้รับการอุดหนุนที่เพิ่มขึ้น	การจัดงานเป็นไปอย่างมีประสิทธิภาพและบรรลุวัตถุประสงค์	สำนักปลัด และอำเภอ เสนา

## (1) แผนงานบริหารทั่วไป (ต่อ)

ที่	โครงการ	วัตถุประสงค์	เป้าหมาย (ผลผลิตของ โครงการ)	งบประมาณ					ตัวชี้วัด (KPI)	ผลลัพธ์ที่คาดว่าจะได้รับ	หน่วยงาน รับผิดชอบ หลัก
				2566 (บาท)	2567 (บาท)	2568 (บาท)	2569 (บาท)	2570 (บาท)			
3	โครงการศูนย์ปฏิบัติการ ร่วมในการช่วยเหลือ ประชาชน ขององค์กร ปกครองส่วนท้องถิ่นใน เขตอำเภอเสนา อำเภอ เสนา จังหวัด พระนครศรีอยุธยา	เพื่อสนับสนุนการ จัดบริการภายใน ศูนย์ปฏิบัติการ ร่วมในการ ช่วยเหลือ ประชาชน	ศูนย์ปฏิบัติการ ร่วมในการ ช่วยเหลือ ประชาชน	462,000	462,000	462,000	462,000	462,000	การบริหารจัดการ ภายในศูนย์ช่วยเหลือฯ เป็นไปอย่างมี ประสิทธิภาพ	ศูนย์ช่วยเหลือฯ ปฏิบัติงานได้อย่างมี ประสิทธิภาพ ประชาชนได้ ประโยชน์อย่าง แท้จริง	สำนักปลัด
4	อุดหนุนโครงการสนับสนุน ศูนย์ปฏิบัติการร่วมในการ ช่วยเหลือประชาชน ของ องค์กรปกครองส่วน ท้องถิ่น	เพื่อสนับสนุนการ จัดกิจกรรมของ ศูนย์ปฏิบัติการ ร่วมในการ ช่วยเหลือฯ	ศูนย์ปฏิบัติการ ร่วมในการ ช่วยเหลือ ประชาชนฯ	33,000	33,000	33,000	33,000	33,000	องค์กรที่ได้รับการ อุดหนุนที่เพิ่มขึ้น	การจัดงานเป็นไป อย่างมีประสิทธิภาพ และบรรลุ วัตถุประสงค์	สำนักปลัด และ อปท.อื่นๆ
5	อุดหนุนที่ทำการ ปกครองอำเภอ จัดงาน รัฐพิธีระดับอำเภอ	เพื่อสนับสนุนการ จัดงานรัฐพิธีระดับ อำเภอ	งานรัฐพิธีต่าง ๆ ระดับอำเภอ	10,000	10,000	10,000	10,000	10,000			
6	โครงการสนับสนุนการ อบรมพัฒนาความรู้ ของบุคลากรองค์การ บริหารส่วนตำบล	เพื่อพัฒนา เสริมสร้างทักษะ ความรู้การ ปฏิบัติงานบริการ ประชาชนฯ	สนับสนุนการ อบรมพัฒนา ความรู้	100,000	100,000	100,000	100,000	100,000	จำนวนโครงการด้าน การบริหารทั่วไป ที่ได้ ดำเนินการมีจำนวน การเพิ่มมากขึ้น	ปฏิบัติงานบริการ ประชาชน สะดวกรวดเร็วฯ	สำนัก ปลัด

## (1) แผนงานบริหารทั่วไป (ต่อ)

ที่	โครงการ	วัตถุประสงค์	เป้าหมาย (ผลผลิตของ โครงการ)	งบประมาณ					ตัวชี้วัด (KPI)	ผลลัพธ์ที่คาดว่าจะได้รับ	หน่วยงาน รับผิดชอบ หลัก
				2566 (บาท)	2567 (บาท)	2568 (บาท)	2569 (บาท)	2570 (บาท)			
7	โครงการจัดประชุม ประชาคมและส่งเสริม การจัดทำแผน	เพื่อรับฟังความ คิดเห็น ข้อเสนอ แนะ ตลอดจน ปัญหาในพื้นที่	ประชาชน หมู่ที่ 1-10	50,000	50,000	50,000	50,000	50,000	ประชาชนร้อยละ 10 ของจำนวนประชากร ทั้งหมดที่เข้าร่วม โครงการ	ประชาชนมีส่วนร่วม ในการพัฒนาท้องถิ่น อบต. รับทราบปัญหา ความต้องการของ ประชาชน	สำนักปลัด
8	โครงการอบรมเพื่อ ส่งเสริมคุณธรรม จริยธรรม การรักษาวินัย และความโปร่งใสในการ ทำงาน คณะผู้บริหาร ท้องถิ่น สมาชิกสภา องค์การบริหารส่วน ตำบล พนักงานส่วน ตำบลและพนักงานจ้าง	เพื่อให้ข้าราชการ พนักงาน และลูกจ้าง ขององค์กรปกครอง ส่วนท้องถิ่น โดยทั่วไปใช้เป็น หลักการและ แนวทางปฏิบัติ เพื่อ เป็นเครื่องกำกับ ความประพฤติของ ตน	คณะผู้บริหาร ท้องถิ่น สมาชิก สภาองค์การ บริหารส่วน ตำบล พนักงาน ส่วนตำบลและ พนักงานจ้าง	10,000	10,000	10,000	10,000	10,000	มากกว่าร้อยละ 50 ที่ ผู้เข้าร่วมโครงการมี ความพึงพอใจต่อ โครงการ	ข้าราชการ พนักงาน และลูกจ้างของ องค์กรปกครองส่วน ท้องถิ่นโดยทั่วไปใช้ เป็นหลักการและ แนวทางปฏิบัติ เพื่อ เป็นเครื่องกำกับ ความประพฤติของ ตน	สำนักปลัด
9	โครงการจัดทำ/ปรับปรุง ข้อมูลแผนที่ภาษีและ ทะเบียนทรัพย์สิน	เพื่อให้การจัดเก็บ ภาษีในเขตตำบลสาม ตุ่มเกิดประสิทธิภาพ และเป็นธรรมแก่ ประชาชนผู้เสียภาษี	พัฒนาระบบ แผนที่ภาษี จัดทำปฏิทิน ภาษีและ ประชาสัมพันธ์	100,000	100,000	100,000	100,000	100,000	ระบบแผนที่ภาษีและ การจัดเก็บภาษีได้รับ การพัฒนา	การจัดเก็บภาษีใน เขตตำบลสามตุ่มเกิด ประสิทธิภาพ และเป็นธรรมแก่ ประชาชนผู้เสียภาษี	กองคลัง
รวม 9 โครงการ				1,175,000	1,175,000	1,175,000	1,175,000	1,175,000			



รายละเอียดโครงการพัฒนา  
ที่นำมาจากแผนพัฒนาหมู่บ้าน (พ.ศ.2566 – 2570)  
องค์การบริหารส่วนตำบลสามตุ่ม

ก. ยุทธศาสตร์จังหวัดที่ 2 ยุทธศาสตร์การพัฒนาเมืองและชุมชนให้น่าอยู่

ข. ยุทธศาสตร์การพัฒนาของ อปท. ในเขตจังหวัดที่ 1 ยุทธศาสตร์การพัฒนาด้านโครงสร้างพื้นฐาน

1. ยุทธศาสตร์การพัฒนาด้านโครงสร้างพื้นฐาน

1.1 กลยุทธ์การก่อสร้าง ปรับปรุง บำรุงรักษา ถนน สะพาน ทางเท้า ท่อระบายน้ำ พร้อมมีการเชื่อมโยงโครงข่ายระหว่างหมู่บ้าน

(1) แผนงานอุตสาหกรรมและการโยธา

ที่	โครงการ	วัตถุประสงค์	เป้าหมาย (ผลผลิตของ โครงการ)	งบประมาณ					ตัวชี้วัด (KPI)	ผลลัพธ์ที่คาดว่าจะได้รับ	หน่วยงาน รับผิดชอบ หลัก
				2566 (บาท)	2567 (บาท)	2568 (บาท)	2569 (บาท)	25670 (บาท)			
1	โครงการซ่อมแซมถนนลาดยางแอสฟัลท์ติกคอนกรีต หมู่ที่ 1-10 ตำบลสามตุ่ม	เพื่อให้มีถนนที่ได้มาตรฐานสำหรับการสัญจรไปมาและขนส่งพืชผลทางการเกษตร	ซ่อมแซมถนนลาดยางแอสฟัลท์ติกคอนกรีต หมู่ที่ 1-10 ตำบลสามตุ่ม	-	-	-	500,000	-	ถนนเป็นไปตามมาตรฐานและลักษณะของทางหลวงชนบท	ประชาชนได้รับความสะดวกสบายในการเดินทางและขนส่งพืชผลทางการเกษตร	กองช่าง
2	โครงการซ่อมแซมถนนคสล. หมู่ที่ 1-10 ตำบลสามตุ่ม	เพื่อให้มีถนนที่ได้มาตรฐานสำหรับการสัญจรไปมาและขนส่งพืชผลทางการเกษตร	ซ่อมแซมถนนคสล. หมู่ที่ 1-10 ตำบลสามตุ่ม	-	-	500,000	-	-	ถนนเป็นไปตามมาตรฐานและลักษณะของทางหลวงชนบท	ประชาชนได้รับความสะดวกสบายในการเดินทางและขนส่งพืชผลทางการเกษตร	กองช่าง

ที่	โครงการ	วัตถุประสงค์	เป้าหมาย (ผลผลิตของ โครงการ)	งบประมาณและที่มา					ตัวชี้วัด (KPI)	ผลลัพธ์ที่คาดว่าจะได้รับ	หน่วยงาน รับผิดชอบ หลัก
				2566 (บาท)	2567 (บาท)	2568 (บาท)	2569 (บาท)	2570 (บาท)			
3	โครงการลงหินคลุก พร้อมบดอัดแน่น หมู่ที่ 1-10 ตำบลสามตุ่ม	เพื่อให้มีถนนที่ได้ มาตรฐานสำหรับ การสัญจรไปมา และขนส่งพืชผล ทางการเกษตร	ซ่อมแซมถนนลง หินคลุก หมู่ที่ 1-10 ตำบลสามตุ่ม	-	2,000,000	-	-	-	ถนนได้รับการ ซ่อมแซมเพิ่มขึ้น	ประชาชนได้รับความ สะดวกสบายในการ เดินทางและขนส่ง พืชผลทางการเกษตร	กองช่าง
4	โครงการซ่อมแซมถนน ลูกรัง หมู่ที่ 1-10 ตำบลสามตุ่ม	เพื่อให้มีถนนที่ได้ มาตรฐานสำหรับ การสัญจรไปมา และขนส่งพืชผล ทางการเกษตร	ซ่อมแซมถนนลง ลูกรัง หมู่ที่ 1-10 ตำบลสามตุ่ม	-	-	-	-	500,000	ถนนได้รับการ ซ่อมแซมเพิ่มขึ้น	ประชาชนได้รับความ สะดวกสบายในการ เดินทางและขนส่ง พืชผลทางการเกษตร	กองช่าง
5	โครงการซ่อมแซม สะพานไม้ หมู่ที่ 6 และ หมู่ที่ 10 ตำบลสามตุ่ม	เพื่อให้มีสะพานไม้ที่ ได้มาตรฐานสำหรับ การสัญจรไปมาและ ขนส่งพืชผลทางการ เกษตร	ซ่อมแซม สะพานไม้ หมู่ที่ 6 และหมู่ ที่ 10 ตำบลสาม ตุ่ม	-	-	500,000	-	-	สะพานไม้ ได้รับการ ซ่อมแซมเพิ่มขึ้น	ประชาชนได้รับความ สะดวกสบายในการ เดินทางและขนส่ง พืชผลทางการเกษตร	กองช่าง
6	โครงการซ่อมแซม สะพาน คสล. หมู่ที่ 1-10 ตำบลสามตุ่ม	เพื่อให้มีได้สะพาน คสล.มาตรฐาน สำหรับการสัญจรไป มาและขนส่งพืชผล ทางการเกษตร	ซ่อมแซม สะพาน คสล. หมู่ที่ 1-10 ตำบลสามตุ่ม	-	-	500,000	-	-	สะพาน คสล. ได้รับ การซ่อมแซมเพิ่มขึ้น	ประชาชนได้รับความ สะดวกสบายในการ เดินทางและขนส่ง พืชผลทางการเกษตร	กองช่าง



ที่	โครงการ	วัตถุประสงค์	เป้าหมาย (ผลผลิตของ โครงการ)	งบประมาณ					ตัวชี้วัด (KPI)	ผลลัพธ์ที่คาดว่าจะได้รับ	หน่วยงาน รับผิดชอบ หลัก
				2566 (บาท)	2567 (บาท)	2568 (บาท)	2569 (บาท)	25670 (บาท)			
7	โครงการซ่อมแซมตาดคอนกรีตทอยน้ำ หมู่ที่ 1-10 ตำบลสามตุ่ม	เพื่อให้ประชาชนมีสถานที่วิดน้ำเพื่อทำการเกษตร	ซ่อมแซมตาดคอนกรีตทอยน้ำ หมู่ที่ 1-10 ตำบลสามตุ่ม	-	50,000	-	-	-	ตาดวิดน้ำได้รับการซ่อมแซม เพิ่มขึ้น	มีสถานที่วิดน้ำเพื่อทำการเกษตร	กองช่าง
8	โครงการซ่อมแซมท่อระบายน้ำ หมู่ที่ 1-10 ตำบลสามตุ่ม	เพื่อระบายน้ำที่ท่วมขังบนท้องถนน	ซ่อมแซมท่อระบายน้ำ หมู่ที่ 1-10 ตำบลสามตุ่ม	-	-	-	-	100,000	ท่อระบายน้ำได้รับการซ่อมแซม เพิ่มขึ้น	ป้องกันการเสียหายของผิวจราจรจากน้ำท่วม และช่วยการระบายน้ำท่วมขัง	กองช่าง
9	โครงการซ่อมแซมศูนย์การเรียนรู้ หมู่ที่ 1-10 ตำบลสามตุ่ม	เพื่อให้ประชาชนมีสถานที่ในการจัดกิจกรรมภายในหมู่บ้าน	ซ่อมแซมศูนย์การเรียนรู้ หมู่ที่ 1-10 ตำบลสามตุ่ม	-	-	-	-	50,000	ศูนย์การเรียนรู้ได้รับการเพิ่มขึ้น	ประชาชนมีสถานที่ในการจัดกิจกรรมภายในหมู่บ้าน	กองช่าง
10	โครงการซ่อมแซมไหล่ทาง หมู่ที่ 1-10 ตำบลสามตุ่ม	เพื่อให้มีถนนที่ได้มาตรฐานสำหรับการสัญจรไปมา และขนส่งพืชผลทางการเกษตร	ซ่อมแซมไหล่ทาง หมู่ที่ 1-10 ตำบลสามตุ่ม	-	-	-	70,600	-	ไหล่ทางได้รับการซ่อมแซม	ประชาชนได้รับความสะดวกสบายในการเดินทางและขนส่งพืชผลทางการเกษตร	กองช่าง

ที่	โครงการ	วัตถุประสงค์	เป้าหมาย (ผลผลิตของ โครงการ)	งบประมาณ					ตัวชี้วัด (KPI)	ผลลัพธ์ที่คาดว่าจะได้รับ	หน่วยงาน รับผิดชอบ หลัก
				2566 (บาท)	2567 (บาท)	2568 (บาท)	2569 (บาท)	25670 (บาท)			
11	โครงการขยายเขต ประปา/ปรับปรุง ประปา หมู่บ้าน หมู่ที่ 1-10 ตำบลสามตุ่ม	เพื่อให้ประชาชน มีน้ำไว้ใช้อุปโภค บริโภค ทัวถึง และเพียงพอ	ขยายเขตประปา หมู่บ้าน หมู่ที่ 1-10 ตำบลสามตุ่ม	500,000	-	-	-	-	มีระบบประปาเพิ่มขึ้น	ประชาชนมีน้ำใช้ อุปโภค บริโภค ทัวถึง และเพียงพอ	กองช่าง
12	โครงการก่อสร้างระบบ ประปาหมู่บ้านพร้อมเจาะ บ่อบาดาล หมู่ที่ 1-10 ตำบลสามตุ่ม	เพื่อให้ประชาชน มีน้ำไว้ใช้บริโภค ได้อย่างทัวถึง เพียงพอ	ก่อสร้างระบบประปา หมู่บ้านพร้อมเจาะ บ่อบาดาล หมู่ที่ 1- 10 ตำบลสามตุ่ม	2,000,000	-	-	-	-	มีระบบประปา เพิ่มขึ้น	ประชาชนมีน้ำใช้ บริโภค อย่างเพียงพอ ทัวถึง	กองช่าง
13	โครงการ กำจัดวัชพืชในลำ คลองสาธารณะเพื่อตัด ผักตบชวาที่กีดขวางทางน้ำ คลองขนมจินหมู่ที่ 1-10 ตำบลสามตุ่ม	เพื่อกำจัด ผักตบชวาและ วัชพืชในลำ คลอง	ลำคลองกว้างเฉลี่ย 20.00 ม. ยาว 6,900.00 ม. มี ปริมาณวัชพืชที่กำจัด ไม่น้อยกว่า 6,900.00 ต้น หรือ ตามสภาพพื้นที่	500,000	500,000	500,000	500,000	500,000	มีการกำจัดวัชพืชในลำ คลองสาธารณะเพื่อตัด ผักตบชวาที่กีดขวางทาง น้ำคลองขนมจินหมู่ที่ 1- 10 ตำบลสามตุ่ม จำนวน 1 ครั้งต่อปี	ประชาชนสามารถใช้ ประโยชน์สำหรับ การเกษตรได้	กองช่าง
14	โครงการขุดลอกลำราง สาธารณะเพื่อเปิดทาง ระบายน้ำ หมู่ที่ 1-10 ตำบลสามตุ่ม	เพื่อส่งน้ำใน การเกษตร เพียงพอและการ ป้องกันน้ำท่วม ซัง	ขุดลอกลำราง สาธารณะเพื่อ เปิดทางระบายน้ำ หมู่ที่ 1-10 ตำบล สามตุ่ม	500,000	500,000	500,000	500,000	500,000	มีการขุดลอกลำราง สาธารณะเพื่อเปิดทาง ระบายน้ำ หมู่ที่ 1-10 ตำบลสามตุ่ม จำนวน 1 ครั้งต่อปี	ประชาชนสามารถใช้ ประโยชน์สำหรับ การเกษตรได้	กองช่าง
รวม	14 โครงการ	-	-	3,500,000	3,050,000	2,500,000	1,570,600	1,650,000	-	-	-

## 1. ยุทธศาสตร์การพัฒนาด้านโครงสร้างพื้นฐาน

## 1.2 กลยุทธ์การขยายเขตไฟฟ้า ประปาหรือก่อสร้างระบบประปาหมู่บ้าน

## (2) แผนงานเคหะและชุมชน

ที่	โครงการ	วัตถุประสงค์	เป้าหมาย (ผลผลิตของ โครงการ)	งบประมาณ					ตัวชี้วัด (KPI)	ผลลัพธ์ที่คาดว่าจะได้รับ	หน่วยงาน รับผิดชอบ หลัก
				2566 (บาท)	2567 (บาท)	2568 (บาท)	2569 (บาท)	25670 (บาท)			
1	โครงการขยายเขตไฟฟ้าแรงต่ำ หมู่ที่ 1-10 ตำบลสามตุ่ม	เพื่อให้ประชาชนมีไฟฟ้าใช้อย่างเพียงพอและทั่วถึง	ขยายเขตไฟฟ้าแรงต่ำ หมู่ที่ 1-10 ตำบลสามตุ่ม	-	-	-	500,000	-	มีการขยายเขตไฟฟ้าแรงต่ำ เพิ่มขึ้น	ประชาชนมีไฟฟ้าใช้อย่างเพียงพอและทั่วถึง	กองช่าง
2	โครงการขยายเขตไฟส่องสว่างสาธารณะ หมู่ที่ 1-10 ตำบลสามตุ่ม	เพื่อให้ประชาชนมีไฟฟ้าใช้อย่างเพียงพอและทั่วถึง	ขยายเขตไฟส่องสว่างสาธารณะ หมู่ที่ 1-10 ตำบลสามตุ่ม	-	500,000	-	-	-	มีการขยายเขตไฟส่องสว่างสาธารณะ เพิ่มขึ้น	ประชาชนมีไฟฟ้าใช้อย่างเพียงพอและทั่วถึง	กองช่าง
รวม	2 โครงการ	-	-	0	500,000	0	500,000	0	-	-	-

**รายละเอียดโครงการพัฒนา**  
**แผนพัฒนาท้องถิ่น (พ.ศ.2566 – 2570)**  
**สำหรับ โครงการที่เกินศักยภาพขององค์กรปกครองส่วนท้องถิ่นที่ใช้สำหรับการประสานแผนพัฒนาท้องถิ่น**  
**องค์การบริหารส่วนตำบลสามตุ่ม**

- ก. ยุทธศาสตร์ชาติ 20 ปี ยุทธศาสตร์ที่ 2 ด้านการสร้างความสามารถในการแข่งขัน
- ข. แผนพัฒนาเศรษฐกิจและสังคมแห่งชาติ ฉบับที่ 13 หมายความว่า 5 ไทยเป็นประตูการค้าการลงทุนและยุทธศาสตร์ทางโลจิสติกส์ที่สำคัญของภูมิภาค
- ค. Sustainable Development Goals: SDGs เป้าหมายที่ 9 สร้างโครงสร้างพื้นฐานที่มีความทนทาน ส่งเสริมการพัฒนาอุตสาหกรรมที่ครอบคลุมและยั่งยืน และส่งเสริมนวัตกรรม
- ง. ยุทธศาสตร์จังหวัดที่ 2 ยุทธศาสตร์การพัฒนาเมืองและชุมชนให้น่าอยู่
- จ. ยุทธศาสตร์การพัฒนาของ อปท. ในเขตจังหวัดที่ 1 ยุทธศาสตร์การพัฒนาด้านโครงสร้างพื้นฐาน
1. ยุทธศาสตร์การพัฒนาด้านโครงสร้างพื้นฐาน

- 1.1 กลยุทธ์การก่อสร้าง ปรับปรุง บำรุงรักษา ถนน สะพาน ทางเท้า ท่อระบายน้ำ พร้อมมีการเชื่อมโยงโครงข่ายระหว่างหมู่บ้าน  
 (1) แผนงานอุตสาหกรรมและการโยธา

ที่	โครงการ	วัตถุประสงค์	เป้าหมาย (ผลผลิตของ โครงการ)	งบประมาณ					ตัวชี้วัด (KPI)	ผลลัพธ์ที่คาดว่าจะได้รับ	หน่วยงาน รับผิดชอบ หลัก
				2566 (บาท)	2567 (บาท)	2568 (บาท)	2569 (บาท)	2570 (บาท)			
1	โครงการปรับปรุง ถนน คสล. สายทางจากถนน คสล.เดิม บริเวณหน้าบ้าน นายทรงธรรม ศรีพิภัก หมู่ที่ 1 ถึงบริเวณหน้าบ้านนายจอม ณะผล หมู่ที่ 4 ตำบลสาม ตุ่ม เชื่อมเขตติดต่อตำบล บ้านหลวง อำเภอเสนา จังหวัดพระนครศรีอยุธยา	เพื่อให้มีถนนที่ได้ มาตรฐานสำหรับการสัญจรไปมาและขนส่ง พืชผลทางการเกษตร	ผิวจราจรกว้าง 4.00 เมตร ยาว 1,534.00 เมตร หิน 0.15 เมตร ปริมาณไม่น้อยกว่า 6,136.00 ตร.ม. หรือ ตามสภาพพื้นที่	4,786,000	-	-	-	-	ถนนเป็นไปตามมาตรฐาน และลักษณะของทางหลวงชนบท	ประชาชน ได้รับความ สะดวกสบายในการ เดินทางและขนส่งพืชผลทางการเกษตร	กองช่าง

ที่	โครงการ	วัตถุประสงค์	เป้าหมาย (ผลผลิตของ โครงการ)	งบประมาณ					ตัวชี้วัด (KPI)	ผลลัพธ์ที่คาดว่าจะได้รับ	หน่วยงาน รับผิดชอบ หลัก
				2566 (บาท)	2567 (บาท)	2568 (บาท)	2569 (บาท)	2570 (บาท)			
2	โครงการก่อสร้างถนน คสล. สายทาง หมู่ที่ 4 , 6 , 7 เชื่อมเขตติดต่อ ตำบลบ้านหลวง อำเภอ เสนา จังหวัด พระนครศรีอยุธยา	เพื่อให้มีถนนที่ได้ มาตรฐานสำหรับ การสัญจรไปมา และขนส่งพืชผล ทางการเกษตร	ผิวจราจรกว้าง 5.00 เมตร ยาว 2,655.00 เมตร หนา 0.15 เมตร ปริมาณไม่น้อยกว่า 13,275.00 ตร.ม. หรือตามสภาพ พื้นที่	-	-	9,345,000	-	-	ถนนเป็นไปตาม มาตรฐานและลักษณะ ของทางหลวงชนบท	ประชาชน ได้รับความ สะดวกสบายในการ เดินทางและขนส่ง พืชผลทางการเกษตร	กองช่าง
3	โครงการก่อสร้าง ถนน คสล. สายจากบ้านนายชัย ทรัพย์สิน ถึงบ้านนายสิงห์ ชัยสงคราม (โครงการต่อ ถนน คสล.เดิม) หมู่ที่ 8 ตำบลสามตุ่ม อำเภอเสนา เชื่อมเขตติดต่อตำบลคู สลอด อำเภอลาดบัวหลวง จังหวัดพระนครศรีอยุธยา	เพื่อให้มีถนนที่ได้ มาตรฐานสำหรับ การสัญจรไปมา และขนส่งพืชผล ทางการเกษตร	ผิวจราจรกว้าง 4.00 เมตร ยาว 940.00 เมตร หนา 0.15 เมตร ปริมาณไม่น้อยกว่า 3,760.00 ตร.ม. หรือตามสภาพ พื้นที่	2,574,000	-	-	-	-	ถนนเป็นไปตาม มาตรฐานและลักษณะ ของทางหลวงชนบท	ประชาชน ได้รับความ สะดวกสบายในการ เดินทางและขนส่ง พืชผลทางการเกษตร	กองช่าง

ที่	โครงการ	วัตถุประสงค์	เป้าหมาย (ผลผลิตของ โครงการ)	งบประมาณ					ตัวชี้วัด (KPI)	ผลลัพธ์ที่คาดว่าจะ ได้รับ	หน่วยงาน รับผิดชอบ หลัก
				2566 (บาท)	2567 (บาท)	2568 (บาท)	2569 (บาท)	2570 (บาท)			
4	โครงการปรับปรุง ถนน คสล. สายฉางข้าว หมู่ที่ 5 ตำบล สามตุ่ม อำเภอ เสนา เชื่อมเขตติดต่อ ตำบลบางอีไทย อำเภอบางไทร จังหวัด พระนครศรีอยุธยา	เพื่อให้มีถนนที่ได้ มาตรฐานสำหรับ การสัญจรไปมา และขนส่งพืชผล ทางการเกษตร	ผิวจราจรกว้าง 4.00 เมตร ยาว 1,330.00 เมตร หนา 0.15 เมตร ปริมาณไม่น้อยกว่า 5,320.00 ตร.ม. หรือตามสภาพ พื้นที่	4,149,000	-	-	-	-	ถนนเป็นไปตาม มาตรฐานและลักษณะ ของทางหลวงชนบท	ประชาชน ได้รับความ สะดวกสบายในการ เดินทางและขนส่ง พืชผลทางการเกษตร	กองช่าง
5	โครงการก่อสร้างถนน คสล. สายทางบ้านนาง ระเบียบ มีนันทน์ ถึงบ้าน นายชลอ หาเรือนจักร หมู่ที่ 10 ตำบลสามตุ่ม เชื่อมเขตติดต่อตำบล บ้านหลวง อำเภอสนา จังหวัด พระนครศรีอยุธยา	เพื่อให้มีถนนที่ได้ มาตรฐานสำหรับ การสัญจรไปมา และขนส่งพืชผล ทางการเกษตร	ผิวจราจรกว้าง 4.00 เมตร ยาว 800.00 เมตร หนา 0.15 เมตร ปริมาณไม่น้อยกว่า 3,200.00 ตร.ม. หรือตามสภาพ พื้นที่	2,191,000	-	-	-	-	ถนนเป็นไปตาม มาตรฐานและลักษณะ ของทางหลวงชนบท	ประชาชน ได้รับความ สะดวกสบายในการ เดินทางและขนส่ง พืชผลทางการเกษตร	กองช่าง

ที่	โครงการ	วัตถุประสงค์	เป้าหมาย (ผลผลิตของ โครงการ)	งบประมาณ					ตัวชี้วัด (KPI)	ผลลัพธ์ที่คาดว่าจะได้รับ	หน่วยงาน รับผิดชอบ หลัก
				2566 (บาท)	2567 (บาท)	2568 (บาท)	2569 (บาท)	2570 (บาท)			
6	โครงการก่อสร้างถนน คสล. บริเวณสายทาง เลี่ยงลำรางปลาร้า จาก ถนน คสล.เดิม หมู่ที่ 4 (บริเวณนาตาหนุ่ย) ถึง เขตติดต่อ หมู่ที่ 9 และ หมู่ที่ 2 (บริเวณนายนาย ประทีป ธนะโชติ) ตำบล สามตุ่ม เชื่อมเขตติดต่อ ตำบลบ้านหลวง อำเภอ เสนา จังหวัด พระนครศรีอยุธยา	เพื่อให้มีถนนที่ได้ มาตรฐานสำหรับ การสัญจรไปมา และขนส่งพืชผล ทางการเกษตร	ผิวจราจรกว้าง 4.00 เมตร ยาว 1,513.00 เมตร หนา 0.15 เมตร ปริมาณไม่น้อยกว่า 6,052.00 ตร.ม. หรือตามสภาพพื้นที่	4,165,600	-	-	-	-	ถนนเป็นไปตาม มาตรฐานและลักษณะ ของทางหลวงชนบท	ประชาชน ได้รับความ สะดวกสบายในการ เดินทางและขนส่ง พืชผลทางการเกษตร	กองช่าง

ที่	โครงการ	วัตถุประสงค์	เป้าหมาย (ผลผลิตของ โครงการ)	งบประมาณ					ตัวชี้วัด (KPI)	ผลลัพธ์ที่คาดว่าจะได้รับ	หน่วยงาน รับผิดชอบ หลัก
				2566 (บาท)	2567 (บาท)	2568 (บาท)	2569 (บาท)	2570 (บาท)			
7	โครงการปรับปรุงถนน คสล. บริเวณสายทาง เลียบลำรางห้วยรี-โคก จุฬา จากสะพาน คสล. เดิม หมู่ที่ 2 (วัดโคก จุฬา) ตำบลสามตุ่ม เชื่อมเขตติดต่อตำบล บ้านหลวง อำเภอเสนา จังหวัด พระนครศรีอยุธยา ถึง หมู่ที่ 10 (ปากทางเข้า บ้านห้วยรี) ตำบลสาม ตุ่ม เชื่อมเขตติดต่อ ตำบลคู้สลอด อำเภอ ลาดบัวหลวง จังหวัด พระนครศรีอยุธยา	เพื่อให้มีถนนที่ได้ มาตรฐานสำหรับ การสัญจรไปมา และขนส่งพืชผล ทางการเกษตร	ผิวจราจรกว้าง 4.00 เมตร ยาว 3,891.00 เมตร หนา 0.15 เมตร ปริมาณไม่น้อยกว่า 15,564.00 ตร.ม. หรือตามสภาพพื้นที่	10,657,000	-	-	-	-	ถนนเป็นไปตาม มาตรฐานและลักษณะ ของทางหลวงชนบท	ประชาชน ได้รับความ สะดวกสบายในการ เดินทางและขนส่ง พืชผลทางการเกษตร	กองช่าง



ที่	โครงการ	วัตถุประสงค์	เป้าหมาย (ผลผลิตของ โครงการ)	งบประมาณ					ตัวชี้วัด (KPI)	ผลลัพธ์ที่คาดว่าจะได้รับ	หน่วยงาน รับผิดชอบหลัก
				2566 (บาท)	2567 (บาท)	2568 (บาท)	2569 (บาท)	2570 (บาท)			
8	โครงการก่อสร้างถนนคสล. บริเวณสายทางเส้นบ้านนายสุรินทร์ ทรงทิพย์ หมู่ที่ 8 ตำบลสามตุ่ม อำเภอเสนา เชื่อมเขตติดต่อตำบลคูสลอด อำเภอลาดบัวหลวง จังหวัดพระนครศรีอยุธยา	เพื่อให้มีถนนที่ได้มาตรฐานสำหรับการสัญจรไปมา และขนส่งพืชผลทางการเกษตร	ผิวจราจรกว้าง 4.00 เมตร ยาว 735.00 เมตร หนา 0.15 เมตร ปริมาณไม่น้อยกว่า 2,940.00 ตร.ม. หรือตามสภาพพื้นที่	2,013,000	-	-	-	-	ถนนเป็นไปตามมาตรฐานและลักษณะของทางหลวงชนบท	ประชาชน ได้รับความสะดวกสบายในการเดินทางและขนส่งพืชผลทางการเกษตร	กองช่าง
9	โครงการก่อสร้างถนนลาดยางแอสฟัลท์ติกคอนกรีต หมู่ที่ 7,6,4 ตำบลสามตุ่ม เชื่อมเขตติดต่อตำบลบ้านหลวง อำเภอเสนา จังหวัดพระนครศรีอยุธยา	เพื่อให้มีถนนที่ได้มาตรฐานสำหรับการสัญจรไปมา และขนส่งพืชผลทางการเกษตร	ผิวจราจรกว้าง 5.00 เมตร ยาว 2,655 เมตร หนา 0.05 เมตร มีพื้นที่ใช้สอยไม่น้อยกว่า 13,275.00 ตร.ม. หรือตามสภาพพื้นที่	-	5,649,000	-	-	-	ถนนเป็นไปตามมาตรฐานและลักษณะของทางหลวงชนบท	ประชาชน ได้รับความสะดวกสบายในการเดินทางและขนส่งพืชผลทางการเกษตร	กองช่าง
รวม	9 โครงการ	-	-	39,880,600	5,649,000	-	-	-	-	-	-

บัญชีครุภัณฑ์  
สำหรับที่ไม่ได้ดำเนินการจัดทำเป็นโครงการพัฒนาท้องถิ่น  
แผนพัฒนาท้องถิ่น (พ.ศ.2566 – 2570)  
องค์การบริหารส่วนตำบลสามตุ่ม  
ประเภทครุภัณฑ์

1. ประเภทครุภัณฑ์อื่น

1.1 กลยุทธ์ปรับปรุง และพัฒนาเครื่องมือ เครื่องใช้ และสถานที่ปฏิบัติงาน

(1) แผนงานรักษาความสงบภายใน

ที่	ครุภัณฑ์	เป้าหมาย (ผลผลิตของครุภัณฑ์)	งบประมาณ					ผลที่คาดว่าจะได้รับ	หน่วยงาน รับผิดชอบหลัก
			2566 (บาท)	2567 (บาท)	2568 (บาท)	2569 (บาท)	2570 (บาท)		
1	ครุภัณฑ์อื่น	หัวฉีดดับเพลิง จำนวน 1 ชุด	-	35,000	-	-	-	มีอุปกรณ์ที่มี ประสิทธิภาพในการ ปฏิบัติงาน	สำนักปลัด
รวม			-	35,000	-	-	-		

(2) แผนงานสร้างความเข้มแข็งของชุมชน

ที่	ครุภัณฑ์	เป้าหมาย (ผลผลิตของครุภัณฑ์)	งบประมาณ					ผลที่คาดว่าจะได้รับ	หน่วยงาน รับผิดชอบหลัก
			2566 (บาท)	2567 (บาท)	2568 (บาท)	2569 (บาท)	2570 (บาท)		
1	ครุภัณฑ์โฆษณาและเผยแพร่	กล้อง CCTV พร้อมติดตั้ง ในตำบล	100,000	-	-	-	-	มีอุปกรณ์ที่มี ประสิทธิภาพในการ ปฏิบัติงาน	สำนักปลัด
รวม			100,000	-	-	-	-		

## (3) แผนงานสาธารณสุข

ที่	ครุภัณฑ์	เป้าหมาย (ผลผลิตของครุภัณฑ์)	งบประมาณ					ผลที่คาดว่าจะได้รับ	หน่วยงาน รับผิดชอบหลัก
			2566 (บาท)	2567 (บาท)	2568 (บาท)	2569 (บาท)	2570 (บาท)		
1	ครุภัณฑ์กีฬา	เครื่องออกกำลังกาย อุปกรณ์การกีฬา จำนวน 1 ชุด	-	-	500,000	-	-	มีอุปกรณ์ที่มี ประสิทธิภาพในการ ปฏิบัติงาน	สำนักปลัด
รวม			-	-	500,000	-	-		

## (4) แผนงานเคหะและชุมชน

ที่	ครุภัณฑ์	เป้าหมาย (ผลผลิตของครุภัณฑ์)	งบประมาณ					ผลที่คาดว่าจะได้รับ	หน่วยงาน รับผิดชอบหลัก
			2566 (บาท)	2567 (บาท)	2568 (บาท)	2569 (บาท)	2570 (บาท)		
1	ครุภัณฑ์อื่น	เรือท้องแบนอเนกประสงค์พร้อม เครื่องยนต์ จำนวน 1 ลำ	-	-		350,000	-	มีอุปกรณ์ที่มี ประสิทธิภาพในการ ปฏิบัติงาน	สำนักปลัด
2	ครุภัณฑ์ไฟฟ้าและวิทยุ	ชุดคอมพิวเตอร์พร้อมอุปกรณ์ ทั้ง ตำบล	100,000	100,000	100,000	100,000	100,000		
รวม			100,000	100,000	100,000	450,000	100,000		

## (5) แผนงานอุตสาหกรรมและการโยธา

ที่	ครุภัณฑ์	เป้าหมาย (ผลผลิตของครุภัณฑ์)	งบประมาณ					ผลที่คาดว่าจะได้รับ	หน่วยงาน รับผิดชอบหลัก
			2566 (บาท)	2567 (บาท)	2568 (บาท)	2569 (บาท)	2570 (บาท)		
1	ครุภัณฑ์การเกษตร	ซีบเมอร์สตูบน้ำ (Submerse) จำนวน 4 ชุด	132,000	132,000	132,000	132,000	-	มีอุปกรณ์ที่มี ประสิทธิภาพในการ ปฏิบัติงาน	สำนักปลัด
2	ครุภัณฑ์การเกษตร	ตู้ควบคุมเครื่องสูบน้ำบาดาล จำนวน 4 ตู้	32,000	32,000	32,000	32,000	-	มีอุปกรณ์ที่มี ประสิทธิภาพในการ ปฏิบัติงาน	สำนักปลัด
3	ครุภัณฑ์การเกษตร	มอเตอร์สูบน้ำพร้อมท่อสูบน้ำและ โรงเรือน ม.6	-	-	-	150,000	-	มีอุปกรณ์ที่มี ประสิทธิภาพในการ ปฏิบัติงาน	สำนักปลัด
รวม			164,000	164,000	164,000	314,000	-		

## ส่วนที่ ๔

### การติดตามและประเมินผล

การบริหารงานที่ประสบความสำเร็จนั้น ส่วนหนึ่งมาจากการนำนวัตกรรม (Innovation) และกระบวนการบริหารใหม่ ๆ มาประยุกต์ใช้ในองค์กร ให้บรรลุวัตถุประสงค์และเป้าหมายที่กำหนดไว้ การติดตามและประเมินผลก็เป็นส่วนหนึ่งของกระบวนการบริหารงาน ซึ่งมีหลักการสำคัญ คือ การติดตามความก้าวหน้าในการปฏิบัติงานและประเมินผลความสำเร็จของงาน อันจะนำไปสู่การปรับปรุงแก้ไขปัญหาร่วมกันให้บรรลุเป้าหมาย จึงต้องมีการติดตามและประเมินผล เพื่อให้ทราบประสิทธิภาพและประสิทธิผลการดำเนินงานขององค์กรว่าอยู่ในระดับใด เหมาะสมหรือสอดคล้องกับสถานการณ์ปัจจุบันหรือไม่

#### ๔.๑ การติดตามและประเมินผลยุทธศาสตร์

กระบวนการของแผนพัฒนาท้องถิ่น (พ.ศ.๒๕๖๖ - ๒๕๗๐) มีองค์ประกอบ ๓ ส่วน คือ การวางแผน (Planning) การนำแผนไปปฏิบัติ (Implementation) และการติดตามประเมินผล (Monitor and Evaluation) ฉะนั้นการติดตามและประเมินผลยุทธศาสตร์ สามารถดำเนินการได้ดังนี้

๑) ติดตามและประเมินผลกระบวนการ (Process) จัดทำแผนพัฒนาท้องถิ่นโดยตรวจสอบกระบวนการดำเนินการว่าเป็นไปตามวิธีการและขั้นตอนที่กำหนดไว้ตามระเบียบกระทรวงมหาดไทยว่าด้วยการจัดทำแผนพัฒนาขององค์กรปกครองส่วนท้องถิ่น พ.ศ.๒๕๔๘ และเพิ่มเติมถึง ฉบับที่ ๓ พ.ศ.๒๕๖๑ เป็นกรอบในการปฏิบัติงานติดตามและประเมินผล

๒) ติดตามประเมินผลความพึงพอใจของประชาชน ต่อการดำเนินงานตามนโยบาย อบต. เป็นการประเมินผลการดำเนินงานในแต่ละยุทธศาสตร์การพัฒนาโดยออกแบบสำรวจความพึงพอใจของประชาชน

#### ๔.๒ การติดตามและประเมินผลโครงการ

เป็นการประเมินผลที่ช่วยให้ทราบถึงความก้าวหน้าในการดำเนินงานว่าแผนงานหรือโครงการที่ได้ดำเนินการไปแล้วนั้นให้ผลเป็นอย่างไร นำไปสู่ความสำเร็จตามแผนงานที่กำหนดไว้หรือไม่ มีผลสำเร็จมากน้อย เพียงใดเมื่อเปรียบเทียบกับเป้าหมาย หากมีความล่าช้ามีสาเหตุมาจากอะไร สมควรที่จะได้รับการแก้ไขด้วยวิธีการใด เพื่อให้โครงการดังกล่าวเป็นไปตามวัตถุประสงค์และเป้าหมายที่กำหนดไว้ และยังเป็นเครื่องมือชี้วัด ประสิทธิภาพและประสิทธิผลของการดำเนินโครงการ โดยมีประเด็นในการติดตามประเมินผล คือ

๑) การติดตามและประเมินผลการดำเนินงาน โดยมีตัวชี้วัดเชิงปริมาณ คุณภาพ ความพึงพอใจ และขั้นตอนการดำเนินงานซึ่งผู้รับผิดชอบโครงการจะเป็นผู้กำกับตัวชี้วัด

๒) การเบิกจ่ายงบประมาณตามแผนการดำเนินงานประจำปีและเพิ่มเติม

ทั้งนี้องค์การบริหารส่วนตำบลสามตุ่ม จะนำข้อมูลที่ได้จากการติดตามและประเมินผลโครงการ มาใช้ในการ ปรับปรุงกระบวนการดำเนินงานให้สอดคล้องกับยุทธศาสตร์ และเป้าหมายที่ได้กำหนดไว้ในแผนพัฒนาท้องถิ่น ให้สามารถตอบสนองและแก้ไขปัญหาความต้องการของประชาชนเป็นสิ่งสำคัญ

#### ระเบียบ วิธีในการติดตามและประเมินผล

๑. ดำเนินการติดตามและประเมินผลแผนพัฒนาท้องถิ่น ๒ ประเภท คือ

๑.๑ แผนพัฒนาท้องถิ่น (พ.ศ. ๒๕๖๖ - ๒๕๗๐)

๑.๒ แผนการดำเนินงานประจำปีงบประมาณ

๒. ประเมินผลความพึงพอใจของประชาชนต่อการดำเนินงานตามยุทธศาสตร์การพัฒนา

๓. ศึกษาความพึงพอใจของประชาชนต่อผลการดำเนินงานตามแผนพัฒนาท้องถิ่นในภาพรวม

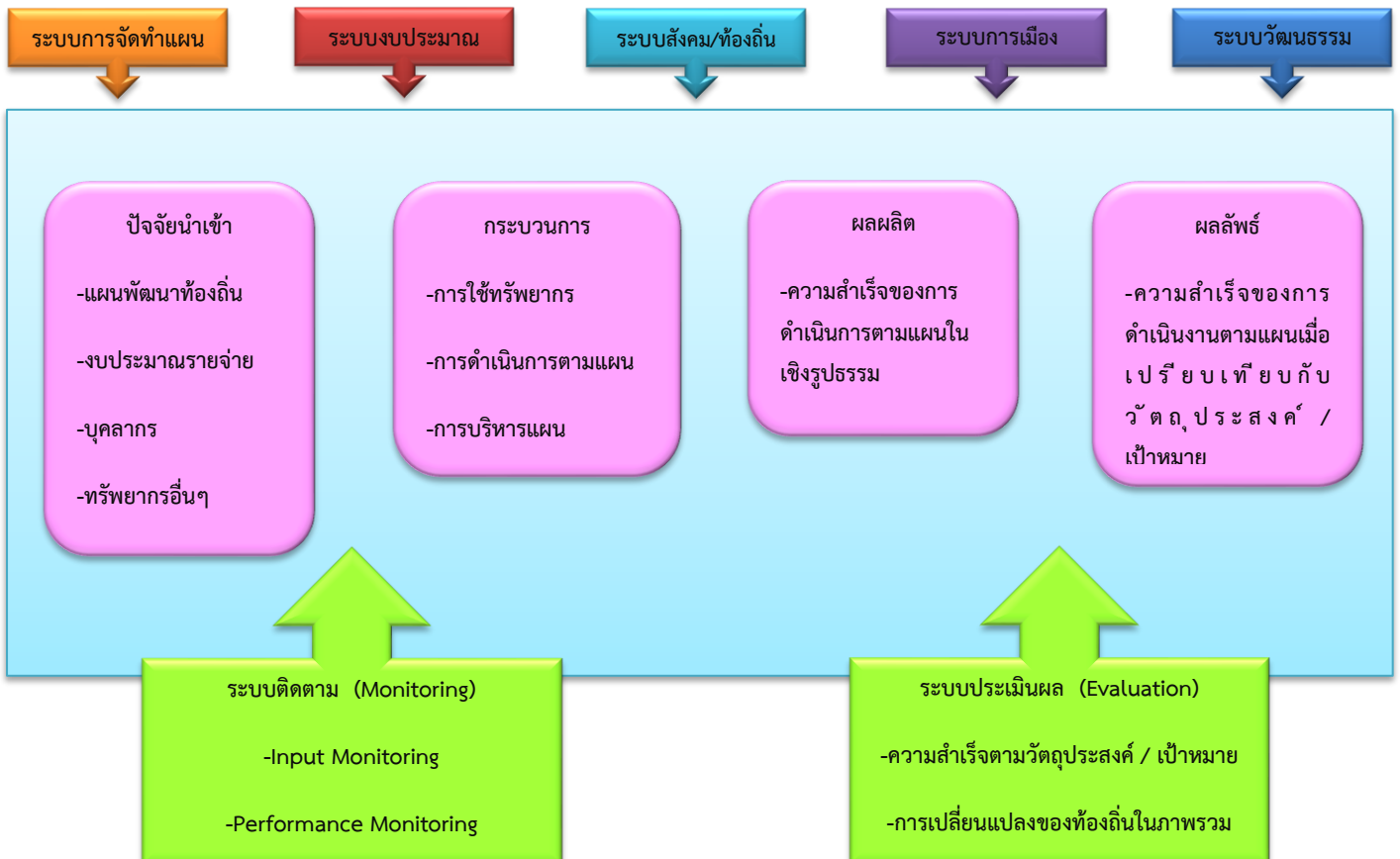
## เกณฑ์มาตรฐานและตัวชี้วัด

การติดตามและประเมินผลแผนพัฒนาท้องถิ่นต้องมีเกณฑ์มาตรฐาน (Standard Criteria) และตัวชี้วัด (Indicators) เพื่อใช้เป็นกรอบในการประเมินให้เกิดความชัดเจน เป็นระบบมีมาตรฐานและเป็นที่ยอมรับ โดยใช้เกณฑ์มาตรฐานและตัวชี้วัด ดังนี้

เกณฑ์มาตรฐาน (Standard Criteria)	ตัวชี้วัด (Indicators)	กรอบตัวแปร (Attributes)
สัมฤทธิ์ผลและการบรรลุวัตถุประสงค์ของโครงการ	ผลผลิต ผลลัพธ์	ผลต่างระหว่างจำนวนโครงการที่แล้วเสร็จกับจำนวนโครงการทั้งหมด
การสนองตอบความต้องการของประชาชน	ระดับความพึงพอใจ	สัดส่วนของประชาชนกลุ่มเป้าหมายที่พึงพอใจและไม่พอใจผลสะท้อนกลับ

## ระบบติดตามและประเมินผลแผนการพัฒนากองครักษ์ปกครองส่วนท้องถิ่น

การวางระบบติดตามและประเมินผลแผนพัฒนากองครักษ์ปกครองส่วนท้องถิ่นมีสมมุติฐานว่าระบบติดตามและประเมินผลไม่อาจแยกตัวเองออกจากระบบการบริหารแผนทั้งหมด ดังนั้นระบบอื่น ๆ ที่เกิดขึ้นก่อน หน้าที่แผนพัฒนาจะดำเนินภารกิจเป็นเหมือนบริบทที่ย่อมจะส่งผลกระทบต่อการบริหารแผน และจะส่งผลกระทบต่อติดตาม และประเมินผลด้วยเช่นกัน ดังนั้น ระบบติดตามและประเมินผลครั้งนี้สรุปเป็นแผนภาพได้ดังนี้



### ๔.๓ แบบสรุปผลการพัฒนาท้องถิ่นในภาพรวม



### ๔.๔ ข้อเสนอแนะในการจัดทำแผนพัฒนาท้องถิ่นในอนาคต

#### ๑. ผลกระทบนำไปสู่ออนาคต

องค์การบริหารส่วนตำบลสามตุ่ม ได้จัดบริการสาธารณะเพื่ออำนวยความสะดวกและตอบสนองต่อความต้องการของประชาชนไม่ว่าจะเป็นด้านโครงสร้างพื้นฐาน การศึกษา เศรษฐกิจและสังคม ท้องถิ่น ทั้งนี้มุ่งหวังให้ ประชาชนมีคุณภาพชีวิตที่ดีขึ้น ในส่วนของการดำเนินโครงการ/กิจกรรมตามแผนพัฒนา ท้องถิ่น ซึ่งเป็นการแปลง แผนไปสู่การปฏิบัติ ผลผลิตของโครงการ/กิจกรรม (Output) ได้ก่อให้เกิดผลกระทบ (Impact) ทั้ง ๓ ระดับ คือ ระยะสั้น สามารถเห็นผลสำเร็จได้ทันทีเมื่อดำเนินโครงการ/กิจกรรม แล้วเสร็จ ระยะกลางและยาวต้องใช้เวลาในการพัฒนาและดำเนินการ โดยในอนาคตต้ององค์การบริหารส่วนตำบล ลาดบัวหลวง ได้วางแผนดำเนินการพัฒนาท้องถิ่นในด้านต่างๆ สามารถสรุปได้ ดังนี้

ด้าน	แนวทางการพัฒนาในอนาคต
๑. พัฒนาการศึกษาศึกษาและสังคมให้มีคุณภาพ	<ul style="list-style-type: none"> <li>- ส่งเสริมและพัฒนาคุณภาพการจัดการศึกษาทุกประเภท และทุก ระดับให้ได้ มาตรฐานและเป็นไปตามความต้องการของท้องถิ่น</li> <li>- ส่งเสริมทำนุบำรุงศาสนา ศาสนสถาน อนุรักษ์และสืบสาน ขนบธรรมเนียมประเพณี ศิลปวัฒนธรรม และภูมิปัญญาท้องถิ่น</li> <li>- ส่งเสริมสนับสนุนให้เกิดความเข้มแข็งในชุมชนและสถาบัน ครอบครัว</li> <li>- ส่งเสริมสนับสนุนการพัฒนาคุณภาพชีวิตเด็ก เยาวชน สตรี ผู้สูงอายุและผู้ด้อยโอกาส</li> <li>- ส่งเสริมสนับสนุนการควบคุมโรคติดต่อ การป้องกัน และการ แก้ไขปัญหายาเสพติด</li> <li>- การบริหารจัดการบ้านเมืองที่ดี</li> <li>- ปรับปรุงจัดหาปัจจัยเครื่องมือเครื่องใช้และการพัฒนาอาคาร สถานที่ที่ตลอดจนสภาพแวดล้อมภายในสถานที่ปฏิบัติงาน</li> </ul>

ด้าน	แนวทางการพัฒนาในอนาคต
๒. พัฒนาโครงสร้างพื้นฐานให้ได้มาตรฐาน	<ul style="list-style-type: none"> <li>- ก่อสร้าง บุกเบิก ปรับปรุง บำรุงรักษาทาง คมนาคม สะพาน เขื่อน ระบบระบายน้ำ</li> <li>- จัดให้มีไฟฟ้าใช้อย่างทั่วถึง ขยายเขตไฟฟ้าตามสภาพพื้นที่ให้ครอบคลุม และทั่วถึงทั้งตำบล</li> <li>- ก่อสร้าง ปรับปรุง แหล่งน้ำอุปโภค บริโภค</li> </ul>
๓. การจัดการทรัพยากรธรรมชาติและสิ่งแวดล้อมอย่างยั่งยืน	<ul style="list-style-type: none"> <li>- ส่งเสริมการอนุรักษ์ฟื้นฟูและบริหารจัดการทรัพยากรธรรมชาติและสิ่งแวดล้อม</li> <li>- ก่อสร้าง ปรับปรุงและบำรุงรักษาแหล่งน้ำธรรมชาติ</li> </ul>
๔. พัฒนาเศรษฐกิจและเอาชนะความยากจน	<ul style="list-style-type: none"> <li>- ส่งเสริม สนับสนุนการสร้างงานสร้างอาชีพ ให้กับประชาชนในท้องถิ่น ตามแนวทางปรัชญาเศรษฐกิจพอเพียง</li> <li>- ส่งเสริมสนับสนุนอาชีพด้านการเกษตรและปศุสัตว์ตามแนวเกษตร ทฤษฎีใหม่</li> <li>- ส่งเสริมโครงการตามแนวพระราชดำริ</li> <li>- ส่งเสริมการตลาด การค้า การลงทุนในท้องถิ่นและส่งเสริมสินค้า OTOP</li> </ul>
๕. พัฒนาการกีฬาสู่ความเป็นเลิศ และส่งเสริมการท่องเที่ยว	<ul style="list-style-type: none"> <li>- ส่งเสริมสนับสนุนกิจกรรมด้านกีฬา นันทนาการให้กับประชาชนทุกระดับและพัฒนาทักษะกีฬาสู่ความเป็นเลิศ</li> <li>- ส่งเสริม สนับสนุนการก่อสร้างและปรับปรุงสนามกีฬา สถานที่ นันทนาการ</li> <li>- ส่งเสริมประชาสัมพันธ์การท่องเที่ยวเชิงอนุรักษ์ โดยให้ชุมชนมีส่วนร่วมในการท่องเที่ยว</li> </ul>
๖. ส่งเสริมการรักษาความมั่นคงและเสริมสร้างสันติสุข	<ul style="list-style-type: none"> <li>- ส่งเสริมสนับสนุนกิจกรรมด้านการรักษาความปลอดภัยในชีวิตและทรัพย์สินของประชาชน</li> <li>- ส่งเสริมให้ท้องถิ่นมีความสามารถและมีศักยภาพในการสนับสนุนงาน ป้องกันและบรรเทาสาธารณภัยตลอดถึงการรักษาความสงบเรียบร้อยใน ท้องถิ่น</li> <li>- ส่งเสริม สนับสนุนการพัฒนากระบวนการจัดการและป้องกันภัยพิบัติ</li> </ul>

## ๒. ข้อสังเกต ข้อเสนอแนะ ผลจากการพัฒนา

หากพิจารณากระบวนการวางแผนพัฒนาท้องถิ่นพบว่า ในขั้นตอนการจัดทำแผนนั้น เป็นไปตามระเบียบกระทรวงมหาดไทยว่าด้วยการจัดทำแผนพัฒนาขององค์กรปกครองส่วนท้องถิ่น พ.ศ. ๒๕๔๘ และเพิ่มเติมถึง ฉบับที่ ๓ พ.ศ. ๒๕๖๑ รวมถึงหนังสือสั่งการของกระทรวงมหาดไทย โดยคำนึงถึงหลักพระราชบัญญัติผ่านกระบวนการมีส่วนร่วมของประชาชนเป็นสำคัญ ในส่วนของ การนำแผนไปสู่การปฏิบัติรอบปีที่ผ่านมามีพบว่าการดำเนินงานบางโครงการ/กิจกรรม ยังเกิดความล่าช้าไม่เป็นไปตามแผนการดำเนินงาน โดยเฉพาะโครงการก่อสร้างทั้งถนน ทางเท้า และท่อระบายน้ำ อันเนื่องมาจากปัจจัยทั้ง ภายในและภายนอก และสุดท้ายการติดตามประเมินผลแผนพัฒนาท้องถิ่น ในทางปฏิบัติองค์การบริหารส่วนตำบลสามตุ่ม ได้ติดตามประเมินผลการดำเนินโครงการ/กิจกรรม เป็นประจำทุกๆ เดือน เพื่อให้ทราบสถานการณ์ดำเนินโครงการ/กิจกรรม ว่าอยู่ในขั้นตอนใด เป็นไปตามแผนการดำเนินงานหรือไม่ มีปัญหาหรืออุปสรรคอย่างไร พร้อมจัดทำรายงานเสนอให้ผู้บริหารได้รับทราบ ทั้งนี้เพื่อเป็นการแก้ไขปัญหาความล่าช้าในขั้นตอนการนำแผนไปสู่ปฏิบัติ ให้สามารถอำนวยความสะดวกและตอบสนองต่อความต้องการแก่ประชาชนได้รวดเร็วยิ่งขึ้น



**แนวทางการพิจารณาการติดตามและประเมินผลแผนพัฒนาท้องถิ่น  
ตามระเบียบกระทรวงมหาดไทยว่าด้วยการจัดทำแผนพัฒนา  
ขององค์กรปกครองส่วนท้องถิ่น (ฉบับที่ ๓) พ.ศ. ๒๕๖๑**

เป็นแบบที่กำหนดให้คณะกรรมการติดตามและประเมินผลแผนพัฒนาท้องถิ่น ดำเนินการให้  
คะแนนตามเกณฑ์ที่กำหนดไว้ ซึ่งเป็นส่วนหนึ่งของการติดตามและประเมินผลแผนพัฒนา โดยดำเนินการให้  
แล้วเสร็จภายในหกสิบวัน นับแต่วันที่ประกาศใช้งบประมาณรายจ่าย มีรายละเอียด ดังนี้

**๑. แนวทางการพิจารณาการติดตามและประเมินผลยุทธศาสตร์เพื่อความสอดคล้องแผนพัฒนา  
ท้องถิ่น ประกอบด้วย**

- ๑.๑ ข้อมูลสภาพทั่วไปและข้อมูลพื้นฐานขององค์กรปกครองส่วนท้องถิ่น ๒๐ คะแนน
- ๑.๒ การวิเคราะห์สถานการณ์และศักยภาพ ๒๐ คะแนน
- ๑.๓ ยุทธศาสตร์ ๖๐ คะแนน ประกอบด้วย

- (๑) ยุทธศาสตร์ขององค์กรปกครองส่วนท้องถิ่น ๑๐ คะแนน
- (๒) ยุทธศาสตร์ขององค์กรปกครองส่วนท้องถิ่นในเขตจังหวัด ๑๐ คะแนน
- (๓) ยุทธศาสตร์จังหวัด ๑๐ คะแนน
- (๔) วิสัยทัศน์ ๕ คะแนน
- (๕) กลยุทธ์ ๕ คะแนน
- (๖) เป้าประสงค์ของแต่ละประเด็นกลยุทธ์ ๕ คะแนน
- (๗) จุดยืนทางยุทธศาสตร์ ๕ คะแนน
- (๘) แผนงาน ๕ คะแนน
- (๙) ความเชื่อมโยงของยุทธศาสตร์ในภาพรวม ๕ คะแนน

คะแนนรวม ๑๐๐ คะแนน เกณฑ์ที่ควรได้เพื่อให้เกิดความสอดคล้องและขับเคลื่อนการ  
พัฒนาท้องถิ่นขององค์กรปกครองส่วนท้องถิ่น ไม่ควรน้อยกว่าร้อยละ ๘๐ (๘๐ คะแนน)

**๒. แนวทางการพิจารณาการติดตามและประเมินผลโครงการเพื่อความสอดคล้องแผนพัฒนา  
ท้องถิ่น ประกอบด้วย**

- ๒.๑ การสรุปสถานการณ์การพัฒนา ๑๐ คะแนน
- ๒.๒ การประเมินผลการนำแผนพัฒนาท้องถิ่นไปปฏิบัติในเชิงปริมาณ ๑๐ คะแนน
- ๒.๓ การประเมินผลการนำแผนพัฒนาท้องถิ่นไปปฏิบัติในเชิงคุณภาพ ๑๐ คะแนน
- ๒.๔ แผนงานและยุทธศาสตร์การพัฒนา ๑๐ คะแนน
- ๒.๕ โครงการพัฒนา ๖๐ คะแนน ประกอบด้วย
  - (๑) ความชัดเจนของชื่อโครงการ ๕ คะแนน
  - (๒) กำหนดวัตถุประสงค์สอดคล้องกับโครงการ ๕ คะแนน
  - (๓) เป้าหมาย (ผลผลิตของโครงการ) มีความชัดเจนนำไปสู่การตั้งงบประมาณได้ถูกต้อง  
๕ คะแนน
  - (๔) โครงการมีความสอดคล้องกับแผนยุทธศาสตร์ชาติ ๒๐ ปี ๕ คะแนน

/(๕) เป้าหมาย...

- (๕) เป้าหมาย (ผลผลิตของโครงการ) มีความสอดคล้องกับแผนพัฒนาเศรษฐกิจและสังคมแห่งชาติ ฉบับที่ ๑๒ ๕ คะแนน
- (๖) โครงการมีความสอดคล้องกับ Thailand ๔.๐ ๕ คะแนน
- (๗) โครงการสอดคล้องกับยุทธศาสตร์จังหวัด ๕ คะแนน
- (๘) โครงการแก้ไขปัญหาความยากจนหรือการเสริมสร้างให้ประเทศชาติมั่นคง มั่งคั่ง ยั่งยืนภายใต้หลักประชารัฐ ๕ คะแนน
- (๙) งบประมาณ มีความสอดคล้องกับเป้าหมาย (ผลผลิตของโครงการ) ๕ คะแนน
- (๑๐) มีการประมาณการราคาถูกต้องตามหลักวิธีการงบประมาณ ๕ คะแนน
- (๑๑) มีการกำหนดตัวชี้วัด (KPI) และสอดคล้องกับวัตถุประสงค์และผลที่คาดว่าจะได้รับ ๕ คะแนน
- (๑๒) ผลที่คาดว่าจะได้รับ สอดคล้องกับวัตถุประสงค์ ๕ คะแนน

คะแนนรวม ๑๐๐ คะแนน เกณฑ์ที่ควรได้เพื่อให้เกิดความสอดคล้องและขับเคลื่อนการพัฒนาท้องถิ่นขององค์กรปกครองส่วนท้องถิ่น ไม่ควรน้อยกว่าร้อยละ ๘๐ (๘๐ คะแนน)

๓. แนวทางการพิจารณาการติดตามและประเมินผลยุทธศาสตร์เพื่อความสอดคล้องแผนพัฒนาท้องถิ่น

ประเด็นการพิจารณา	คะแนน
๑. ข้อมูลสภาพทั่วไปและข้อมูลพื้นฐานขององค์กรปกครองส่วนท้องถิ่น	๒๐
๒. การวิเคราะห์สภาพการณ์และศักยภาพ	๑๕
๓. ยุทธศาสตร์ ประกอบด้วย	๖๕
๓.๑ ยุทธศาสตร์ขององค์กรปกครองส่วนท้องถิ่น	(๑๐)
๓.๒ ยุทธศาสตร์ขององค์กรปกครองส่วนท้องถิ่นในเขตจังหวัด	(๑๐)
๓.๓ ยุทธศาสตร์จังหวัด	(๑๐)
๓.๔ วิสัยทัศน์	(๕)
๓.๕ กลยุทธ์	(๕)
๓.๖ เป้าประสงค์ของแต่ละประเด็นกลยุทธ์	(๕)
๓.๗ จุดยืนทางยุทธศาสตร์	(๕)
๓.๘ แผนงาน	(๕)
๓.๙ ความเชื่อมโยงของยุทธศาสตร์ในภาพรวม	(๕)
<b>รวมคะแนน</b>	<b>๑๐๐</b>

๔. แนวทางเบื้องต้นในการให้คะแนนแนวทางการพิจารณาการติดตามและประเมินผลยุทธศาสตร์เพื่อความสอดคล้องแผนพัฒนาท้องถิ่นขององค์กรปกครองส่วนท้องถิ่น

ประเด็นการพิจารณา	รายละเอียดหลักเกณฑ์	คะแนนเต็ม	คะแนนที่ได้
๑. ข้อมูลสภาพทั่วไปและข้อมูลพื้นฐานขององค์กรปกครองส่วนท้องถิ่น	ควรประกอบด้วยข้อมูลดังนี้ (๑) ข้อมูลเกี่ยวกับด้านกายภาพ เช่น ที่ตั้งของหมู่บ้าน/ชุมชน/ตำบล ลักษณะลักษณะภูมิประเทศ ลักษณะภูมิอากาศ ลักษณะของดิน ลักษณะของแหล่งน้ำ ลักษณะของไม้/ป่าไม้ ฯลฯ ด้านการเมือง/การปกครอง เช่น เขตการปกครอง การเลือกตั้ง ฯลฯ	๒๐ (๓)	
	(๒) ข้อมูลเกี่ยวกับการเมือง/การปกครอง เช่น เขตการปกครอง การเลือกตั้ง ฯลฯ ประชากร เช่น ข้อมูลเกี่ยวกับจำนวนประชากร และช่วงอายุและจำนวนประชากร ฯลฯ	(๒)	
	(๓) ข้อมูลเกี่ยวกับสภาพทางสังคม เช่น การศึกษา สาธารณสุข อาชญากรรม ยาเสพติด การสังคมสงเคราะห์ ฯลฯ	(๒)	
	(๔) ข้อมูลเกี่ยวกับระบบบริการพื้นฐาน เช่น การคมนาคมขนส่ง การไฟฟ้า การประปา โทรศัพท์ ฯลฯ	(๒)	
	(๕) ข้อมูลเกี่ยวกับระบบเศรษฐกิจ เช่น การเกษตร การประมง การปศุสัตว์ การบริการ การท่องเที่ยว อุตสาหกรรม การพาณิชย์/กลุ่มอาชีพ แรงงาน ฯลฯ	(๒)	
	(๖) ข้อมูลเกี่ยวกับศาสนา ประเพณี วัฒนธรรม เช่น การนับถือศาสนา ประเพณีและงานประจำปี ภูมิปัญญาท้องถิ่น ภาษาถิ่น สินค้าพื้นเมืองและของที่ระลึก ฯลฯ และอื่นๆ	(๒)	
	(๗) ข้อมูลเกี่ยวกับทรัพยากรธรรมชาติ เช่น น้ำ ป่าไม้ ภูเขา คุณภาพของทรัพยากรธรรมชาติ ฯลฯ	(๒)	
	(๘) การสำรวจและจัดเก็บข้อมูลเพื่อการจัดทำแผนพัฒนาท้องถิ่นหรือการใช้ข้อมูล จปฐ.	(๒)	
	(๙) การประชุมประชาคมท้องถิ่น รูปแบบ วิธีการ และการดำเนินการประชุมประชาคมท้องถิ่น โดยใช้กระบวนการร่วมคิดร่วมทำ ร่วมตัดสินใจ ร่วมตรวจสอบ ร่วมรับประโยชน์ ร่วมแก้ปัญหา ปรีกษาหารือ แลกเปลี่ยนเรียนรู้ เพื่อแก้ปัญหาสำหรับการพัฒนาท้องถิ่นตามอำนาจหน้าที่ขององค์กรปกครองส่วนท้องถิ่น	(๓)	
๒. การวิเคราะห์สถานการณ์และศักยภาพ	ควรประกอบด้วยข้อมูลดังนี้ (๑) การวิเคราะห์ที่ครอบคลุมความเชื่อมโยง ความสอดคล้อง ยุทธศาสตร์จังหวัด ยุทธศาสตร์การพัฒนาขององค์กรปกครองส่วนท้องถิ่นในเขตจังหวัด ยุทธศาสตร์ขององค์กรปกครองส่วนท้องถิ่น นโยบายของผู้บริหารท้องถิ่น รวมถึงความเชื่อมโยงแผนยุทธศาสตร์ชาติ ๒๐ ปี แผนพัฒนาเศรษฐกิจและสังคมแห่งชาติ และ Thailand ๔.๐	๒๐ ๕	
	(๒) การวิเคราะห์การใช้ผังเมืองรวมหรือผังเมืองเฉพาะและการบังคับใช้ ผลของการบังคับใช้ สภาพการณ์ที่เกิดขึ้นต่อการพัฒนาท้องถิ่น	๓	

ประเด็นการพิจารณา	รายละเอียดหลักเกณฑ์	คะแนนเต็ม	คะแนนที่ได้
๒. การวิเคราะห์สภาพการณ์และศักยภาพ(ต่อ)	(๓) การวิเคราะห์ทางสังคม เช่น ด้านแรงงาน การศึกษา สาธารณสุข ความยากจน อาชญากรรม ปัญหายาเสพติด เทคโนโลยี จารีต ประเพณี วัฒนธรรม ภูมิปัญญาท้องถิ่น เป็นต้น	๓	
	(๔) การวิเคราะห์ทางเศรษฐกิจ ข้อมูลด้านรายได้ครัวเรือน การส่งเสริมอาชีพ กลุ่มอาชีพ กลุ่มทางสังคม การพัฒนาอาชีพ และกลุ่มต่างๆ สภาพทางเศรษฐกิจและความเป็นอยู่ทั่วไป เป็นต้น	๓	
	(๕) การวิเคราะห์สิ่งแวดล้อม พื้นที่สีเขียว ธรรมชาติต่างๆ ทางภูมิศาสตร์ กระบวนการหรือสิ่งที่เกิดขึ้น การประดิษฐ์ที่มีผลต่อสิ่งแวดล้อมและการพัฒนา	๓	
	(๖) ผลการวิเคราะห์ศักยภาพเพื่อประเมินสถานการณ์การพัฒนาในปัจจุบันและโอกาสการพัฒนาในอนาคตของท้องถิ่น ด้วยเทคนิค SWOT Analysis ที่อาจส่งผลต่อการดำเนินงาน ได้แก่ S-Strength (จุดแข็ง) W-Weakness (จุดอ่อน) O-Opportunity (โอกาส) และ T-Threat (อุปสรรค)	๓	
๓. ยุทธศาสตร์	๓.๑ ยุทธศาสตร์ขององค์กรปกครองส่วนท้องถิ่น	๖๐ (๑๐)	
	๓.๒ ยุทธศาสตร์ขององค์กรปกครองส่วนท้องถิ่นในเขตจังหวัด	๑๐	
	๓.๓ ยุทธศาสตร์จังหวัด	๑๐	

ประเด็นการพิจารณา	รายละเอียดหลักเกณฑ์	คะแนนเต็ม	คะแนนที่ได้
๓. ยุทธศาสตร์(ต่อ) ๓.๔ วิสัยทัศน์	วิสัยทัศน์ ซึ่งมีลักษณะแสดงสถานภาพที่องค์กรปกครองส่วนท้องถิ่นต้องการจะเป็นหรือบรรลุถึงอนาคตอย่างชัดเจน สอดคล้องกับโอกาสและศักยภาพที่เป็นลักษณะเฉพาะขององค์กรปกครองส่วนท้องถิ่น และสัมพันธ์กับโครงการพัฒนาท้องถิ่น	๕	
๓.๕ กลยุทธ์	แสดงให้เห็นช่องทาง วิธีการ ภารกิจหรือสิ่งที่ต้องทำตามอำนาจหน้าที่ขององค์กรปกครองส่วนท้องถิ่นที่จะนำไปสู่การบรรลุวิสัยทัศน์ หรือแสดงให้เห็นถึงความชัดเจนในสิ่งที่จะดำเนินการให้บรรลุวิสัยทัศน์นั้น	๕	
๓.๖ เป้าประสงค์ของแต่ละประเด็นกลยุทธ์	เป้าประสงค์ของแต่ละประเด็นกลยุทธ์มีความสอดคล้องและสนับสนุนต่อกกลยุทธ์ที่จะเกิดขึ้น มุ่งหมายสิ่งหนึ่งสิ่งใดที่ชัดเจน	๕	
๓.๗ จุดยืนทางยุทธศาสตร์ (Positioning)	ความมุ่งมั่นอันแน่วแน่ในการวางแผนพัฒนาท้องถิ่น เพื่อให้บรรลุวิสัยทัศน์ขององค์กรปกครองส่วนท้องถิ่น ซึ่งเกิดจากศักยภาพของพื้นที่จริง ที่จะนำไปสู่ผลสำเร็จทางยุทธศาสตร์	๕	
๓.๘ แผนงาน	แผนงานหรือจุดมุ่งหมายเพื่อการพัฒนาในอนาคต กำหนดจุดมุ่งหมายในเรื่องใดเรื่องหนึ่งหรือแผนงานที่เกิดจากเป้าประสงค์ ตัวชี้วัด ค่าเป้าหมาย กลยุทธ์ จุดยืนทางยุทธศาสตร์และยุทธศาสตร์ขององค์กรปกครองส่วนท้องถิ่นที่มีความชัดเจน นำไปสู่การจัดทำโครงการพัฒนาท้องถิ่นในแผนพัฒนาท้องถิ่นโดยระบุแผนงานและความเชื่อมโยงดังกล่าว	๕	
๓.๙ ความเชื่อมโยงของยุทธศาสตร์ในภาพรวม	ความเชื่อมโยงองค์รวมที่นำไปสู่การพัฒนาท้องถิ่นที่เกิดผลผลิต/โครงการจากแผนยุทธศาสตร์ชาติ ๒๐ ปี แผนพัฒนาเศรษฐกิจและสังคมแห่งชาติ ฉบับที่ ๑๒ Thailand ๔.๐ แผนพัฒนาภาค/แผนพัฒนากลุ่มจังหวัด/แผนพัฒนาจังหวัด ยุทธศาสตร์การพัฒนาขององค์กรปกครองส่วนท้องถิ่นในเขตจังหวัดและยุทธศาสตร์ขององค์กรปกครองส่วนท้องถิ่น	๕	
<b>รวมคะแนน</b>		<b>๑๐๐</b>	

๕. แนวทางการพิจารณาการติดตามและประเมินผลโครงการเพื่อความสอดคล้องแผนพัฒนา  
ท้องถิ่นขององค์กรปกครองส่วนท้องถิ่น

ประเด็นการพิจารณา	คะแนน
๑. การสรุปสถานการณ์การพัฒนา	๑๐
๒. การประเมินผลการนำแผนพัฒนาท้องถิ่นสู่ปฏิบัติในเชิงปริมาณ	๑๐
๓. การประเมินผลการนำแผนพัฒนาท้องถิ่นสู่ปฏิบัติในเชิงคุณภาพ	๑๐
๔. แผนงานและยุทธศาสตร์การพัฒนา	๑๐
๕. โครงการพัฒนา ประกอบด้วย	๖๐
๕.๑ ความชัดเจนของชื่อโครงการ	๕
๕.๒ กำหนดวัตถุประสงค์สอดคล้องกับโครงการ	๕
๕.๓ เป้าหมาย (ผลผลิตของโครงการ) มีความชัดเจนนำไปสู่การตั้งงบประมาณได้ ถูกต้อง	๕
๕.๔ โครงการมีความสอดคล้องกับแผนยุทธศาสตร์ชาติ ๒๐ ปี	๕
๕.๕ เป้าหมาย (ผลผลิตของโครงการ) มีความสอดคล้องกับแผนพัฒนา เศรษฐกิจและสังคม แห่งชาติ	๕
๕.๖ โครงการมีความสอดคล้องกับ Thailand ๔.๐	๕
๕.๗ โครงการสอดคล้องกับยุทธศาสตร์จังหวัด	๕
๕.๘ โครงการแก้ไขปัญหาความยากจนหรือการเสริมสร้างให้ประเทศชาติมั่นคง มั่งคั่ง ยั่งยืน ภายใต้หลักประชารัฐ	๕
๕.๙ งบประมาณ มีความสอดคล้องกับเป้าหมาย (ผลผลิตของโครงการ)	๕
๕.๑๐ มีการประมาณการราคาถูกต้องตามหลักวิธีการงบประมาณ	๕
๕.๑๑ มีการกำหนดตัวชี้วัด (KPI) และสอดคล้องกับวัตถุประสงค์และผลที่คาดว่าจะ จะได้รับ	๕
๕.๑๒ ผลที่คาดว่าจะได้รับ สอดคล้องกับวัตถุประสงค์	๕
<b>รวมคะแนน</b>	<b>๑๐๐</b>

๖. แนวทางเบื้องต้นในการให้คะแนนแนวทางการพิจารณาการติดตามและประเมินผลโครงการเพื่อความสอดคล้องแผนพัฒนาท้องถิ่นขององค์กรปกครองส่วนท้องถิ่น

ประเด็นการพิจารณา	รายละเอียดหลักเกณฑ์	คะแนนเต็ม	คะแนนที่ได้
๑. การสรุปสถานการณ์การพัฒนา	เป็นการวิเคราะห์กรอบการจัดทำยุทธศาสตร์ขององค์กรปกครองส่วนท้องถิ่น (ใช้การวิเคราะห์ SWOT Analysis/Demand (Demand Analysis)/Global Demand และ Trend ปัจจุบันและสถานการณ์การเปลี่ยนแปลงที่มีผลต่อการพัฒนา อย่างน้อยต้องประกอบด้วยวิเคราะห์ศักยภาพด้านเศรษฐกิจ, ด้านสังคม, ด้านทรัพยากรธรรมชาติและสิ่งแวดล้อม)	๑๐	
๒. การประเมินผลการนำแผนพัฒนาท้องถิ่นไปปฏิบัติในเชิงปริมาณ	๑) การควบคุมที่มีการใช้ตัวเลขต่างๆ เพื่อนำมาใช้วัดผลในเชิงปริมาณ เช่น การวัดจำนวนโครงการ กิจกรรม งานต่างๆ ก็คือผลผลิตนั้นเองว่าเป็นไปตามที่ตั้งเป้าหมายเอาไว้หรือไม่จำนวนที่ดำเนินการจริงตามที่ได้กำหนดไว้เท่าไร จำนวนที่ไม่สามารถดำเนินการได้มีจำนวนเท่าไร สามารถอธิบายได้ตามหลักประสิทธิภาพ (Efficiency) ของการพัฒนาท้องถิ่นตามอำนาจหน้าที่ที่กำหนดไว้ ๒) วิเคราะห์ผลกระทบ/สิ่งที่กระทบ (Impact) โครงการที่ดำเนินการในเชิงปริมาณ (Quantitative)	๑๐	
๓. การประเมินผลการนำแผนพัฒนาท้องถิ่นไปปฏิบัติในเชิงคุณภาพ	๑) การประเมินประสิทธิผลของแผนพัฒนาในเชิงคุณภาพคือการนำเอาเทคนิคต่างๆ มาใช้เพื่อวัดว่าภารกิจ โครงการ กิจกรรม งานต่างๆ ที่ดำเนินการในพื้นที่นั้นๆ ตรงต่อความต้องการของประชาชนหรือไม่และเป็นไปตามอำนาจหน้าที่หรือไม่ ประชาชนพึงพอใจหรือไม่ สิ่งของ วัสดุ ครุภัณฑ์ การดำเนินการต่างๆ มีสภาพหรือลักษณะถูกต้อง คงทน ถาวร สามารถใช้งานได้ตามวัตถุประสงค์หรือไม่ ซึ่งเป็นไปตามหลักประสิทธิผล (Effectiveness) ผลการปฏิบัติราชการที่บรรลุวัตถุประสงค์และเป้าหมายของแผนการปฏิบัติราชการตามที่ได้รับงบประมาณมาดำเนินการ รวมถึงสามารถเทียบเคียงกับส่วนราชการหรือหน่วยงาน ๒) วิเคราะห์ผลกระทบ/สิ่งที่กระทบ (Impact) โครงการที่ดำเนินการในเชิงคุณภาพ (Qualitative)	๑๐	
๔. แผนงานและยุทธศาสตร์การพัฒนา	๑) วิเคราะห์แผนงาน งาน ที่เกิดจากด้านต่างๆ มีความสอดคล้องกับยุทธศาสตร์ขององค์กรปกครองส่วนท้องถิ่นในมิติต่างๆ จนนำไปสู่การจัดทำโครงการพัฒนาท้องถิ่นโดยใช้ SWOT Analysis/Demand (Demand Analysis)/Global Demand/Trend หรือหลักการบูรณาการ (Integration) กับองค์กรปกครองส่วนท้องถิ่นที่มีพื้นที่ติดต่อกัน ๒) วิเคราะห์แผนงาน งาน ที่เกิดจากด้านต่างๆ ที่สอดคล้องกับการแก้ไขปัญหาความยากจน หลักปรัชญา	๑๐	

ประเด็นการพิจารณา	รายละเอียดหลักเกณฑ์	คะแนนเต็ม	คะแนนที่ได้
<p>๕. โครงการพัฒนา</p> <p>๕.๑ ความชัดเจนของชื่อโครงการ</p> <p>๕.๒ กำหนดวัตถุประสงค์ สอดคล้องกับโครงการ</p>	<p>ควรประกอบด้วยข้อมูลดังนี้</p> <p>เป็นโครงการที่มีวัตถุประสงค์สนองต่อแผนยุทธศาสตร์การพัฒนาขององค์กรปกครองส่วนท้องถิ่นและดำเนินการเพื่อให้การพัฒนาบรรลุตามวิสัยทัศน์ขององค์กรปกครองส่วนท้องถิ่นที่กำหนดไว้ ชื่อโครงการมีความชัดเจน มุ่งไปเรื่องใดเรื่องหนึ่ง อ่านแล้วเข้าใจได้ว่าจะพัฒนาอะไรในอนาคต</p>	<p>๖๐</p> <p>๕</p>	
<p>๕.๓ เป้าหมาย ผลผลิตโครงการมีความชัดเจนนำไปสู่การตั้งงบประมาณได้ถูกต้อง</p>	<p>มีวัตถุประสงค์ชัดเจน (clear objective) โครงการต้องกำหนดวัตถุประสงค์สอดคล้องกับความเป็นมาของโครงการ สอดคล้องกับหลักการและเหตุผล วิธีการดำเนินงานต้องสอดคล้องกับวัตถุประสงค์ มีความเป็นไปได้ชัดเจน มีลักษณะเฉพาะเจาะจง</p>	<p>๕</p>	
<p>๕.๔ โครงการมีความสอดคล้องกับแผนยุทธศาสตร์ ๒๐ ปี</p> <p>๕.๕ เป้าหมาย ( ผลผลิตของโครงการ) มีความสอดคล้องกับแผนพัฒนาเศรษฐกิจและสังคมแห่งชาติ</p>	<p>สภาพที่อยากให้เกิดขึ้นในอนาคตเป็นทิศทางที่ต้องไปให้ถึงเป้าหมายต้องชัดเจน สามารถระบุจำนวนเท่าไร กลุ่มเป้าหมายคืออะไร มีผลผลิตอย่างไรกลุ่มเป้าหมายพื้นที่ดำเนินงานและระยะเวลาดำเนินงานอธิบายให้ชัดเจนว่าโครงการนี้จะทำที่ไหนเริ่มต้นในช่วงเวลาใดและจบลงเมื่อไรใครคือกลุ่มเป้าหมายของโครงการหากกลุ่มเป้าหมายมีหลายกลุ่มให้ออกชัดเจนไปว่าใครคือกลุ่มเป้าหมายหลักใครคือกลุ่มเป้าหมายรอง</p>	<p>๕</p>	
<p>๕.๖ โครงการมีความสอดคล้องกับ Thailand ๔.๐</p>	<p>โครงการสอดคล้องกับ (๑) ความมั่นคง (๒) การสร้างความสามารถในการแข่งขัน (๓) การพัฒนาและเสริมสร้างศักยภาพคน (๔) การสร้างโอกาสความเสมอภาคและเท่าเทียมกันทางสังคม (๕) การสร้างการเติบโตบนคุณภาพชีวิตที่เป็นมิตรต่อสิ่งแวดล้อม (๖) การปรับสมดุลและพัฒนาระบบการบริหารจัดการภาครัฐเพื่อให้เกิดความมั่นคง มั่งคั่ง ยั่งยืน</p> <p>โครงการมีความสอดคล้องกับแผนพัฒนาเศรษฐกิจและสังคมแห่งชาติ ฉบับที่ ๑๒ โดย (๑) ยึดหลักปรัชญาของเศรษฐกิจพอเพียง (๒) ยึดคนเป็นศูนย์กลางการพัฒนา (๓) ยึดวิสัยทัศน์ภายใต้ยุทธศาสตร์ชาติ ๒๐ ปี (๔) ยึดเป้าหมายอนาคตประเทศไทย ๒๕๗๔ (๕) ยึดหลักการนำไปสู่การปฏิบัติให้เกิดผลสัมฤทธิ์อย่างจริงจังใน ๕ ปีที่ต่อยอดไปสู่ผลสัมฤทธิ์ที่เป็นเป้าหมายระยะยาว ภายใต้แนวทางการพัฒนา (๑) การยกระดับศักยภาพการแข่งขันและการหลุดพ้นกับดักรายได้ปานกลางสู่รายได้สูง (๒) การพัฒนาศักยภาพคนตามช่วงวัยและการปฏิรูประบบเพื่อสร้างสังคมสูงวัยอย่างมีคุณภาพ (๓) การลดความเหลื่อมล้ำทางสังคม (๔) การรองรับการเชื่อมโยงภูมิภาคและความเป็นเมือง (๕) การสร้างความเจริญเติบโตทางเศรษฐกิจและสังคมอย่างเป็นมิตรกับสิ่งแวดล้อม (๖) การบริหารราชการแผ่นดินที่มีประสิทธิภาพ</p>	<p>๕</p>	
	<p>โครงการมีลักษณะหรือสอดคล้องกับการปรับเปลี่ยนโครงสร้างเศรษฐกิจ ไปสู่ Value-Based Economy หรือเศรษฐกิจที่ขับเคลื่อนด้วยนวัตกรรมทำน้อย ได้มากเช่น (๑) เปลี่ยนจากการผลิตสินค้า โภคภัณฑ์ไปสู่สินค้าเชิงนวัตกรรม (๒) เปลี่ยนจากการขับเคลื่อนประเทศด้วยภาคอุตสาหกรรม ไปสู่การขับเคลื่อนด้วยเทคโนโลยี ความคิดสร้างสรรค์ และนวัตกรรม (๓) เปลี่ยนจากการเน้นภาคการผลิตสินค้า ไปสู่การเน้นภาคบริการมากขึ้น รวมถึงโครงการที่เติมเต็มด้วยวิทยาการ ความคิดสร้างสรรค์ นวัตกรรม วิทยาศาสตร์ เทคโนโลยี และการวิจัยและพัฒนา แล้วต่อยอดความได้เปรียบเชิงเปรียบเทียบ เช่น ด้านเกษตร เทคโนโลยีชีวภาพ สาธารณสุข วัฒนธรรม ฯลฯ</p>	<p>๕</p>	



ประเด็นการพิจารณา	รายละเอียดหลักเกณฑ์	คะแนนเต็ม	คะแนนที่ได้
๕. โครงการพัฒนา (ต่อ) ๕.๗ โครงการสอดคล้องกับยุทธศาสตร์จังหวัด	โครงการพัฒนาท้องถิ่นมีความสอดคล้องกับทั้งระยะเวลาของแผนพัฒนาจังหวัดที่ได้กำหนดขึ้น เพื่อขับเคลื่อนการพัฒนาท้องถิ่นเสมือนหนึ่งการขับเคลื่อนการพัฒนาจังหวัด ซึ่งไม่สามารถแยกส่วนใดส่วนหนึ่งออกจากกันได้ นอกจากนี้โครงการพัฒนาท้องถิ่นต้องเป็นโครงการเชื่อมต่อหรือเดินทางไปด้วยกันกับยุทธศาสตร์จังหวัดที่ได้กำหนดขึ้นที่เป็นปัจจุบัน	๕	
๕.๘ โครงการแก้ไขปัญหาค่าความยากจนหรือการเสริมสร้างให้ประเทศชาติมั่นคง มั่งคั่ง ยั่งยืนภายใต้หลักปรัชชารัฐ	เป็นโครงการที่ดำเนินการภายใต้พื้นฐานความพอเพียงที่ประชาชนดำเนินการเองหรือร่วมดำเนินการ เป็นโครงการต่อยอดและขยายได้ เป็นโครงการที่ประชาชนต้องการเพื่อให้เกิดความยั่งยืน ซึ่งมีลักษณะที่จะให้ท้องถิ่นมีความมั่นคง มั่งคั่ง ยั่งยืน เป็นท้องถิ่นที่พัฒนาแล้วด้วยการพัฒนาตามปรัชญาของเศรษฐกิจพอเพียง	๕	
๕.๙ งบประมาณ มีความสอดคล้องกับเป้าหมาย (ผลผลิตของโครงการ)	งบประมาณโครงการพัฒนาจะต้องคำนึงถึงหลักสำคัญ ๕ ประการในการจัดทำโครงการ ได้แก่ (๑) ความประหยัด (Economy) (๒) ความมีประสิทธิภาพ (Efficiency) (๓) ความมีประสิทธิภาพ (Effectiveness) (๔) ความเหลื่อมล้ำในการพัฒนาท้องถิ่น นำไปสู่ความยุติธรรม (Equity) (๕) ความโปร่งใส (Transparency)	๕	
๕.๑๐ มีการประมาณการราคาถูกต้องตามหลักวิชาการงบประมาณ	การประมาณการราคาเพื่อการพัฒนาต้องให้สอดคล้องกับโครงการถูกต้องตามหลักวิชาการทางช่าง หลักของราคากลาง ราคากลางท้องถิ่น มีความโปร่งใสในการกำหนดราคาและตรวจสอบได้ในเชิงประจักษ์	๕	
๕.๑๑ มีการกำหนดตัวชี้วัด (KPI) และสอดคล้องกับวัตถุประสงค์และผลที่คาดว่าจะได้รับ	มีการกำหนดดัชนีชี้วัดผลงาน (Key Performance Indicator : KPI) ที่สามารถวัดได้ (measurable) ใช้บอกประสิทธิผล (effectiveness) ใช้บอกประสิทธิภาพ (efficiency) ได้ เช่น การกำหนดความพึงพอใจ การกำหนดร้อยละ การกำหนดอันเกิดจากผลของวัตถุประสงค์ที่เกิดขึ้นสิ่งที่ได้รับ (การคาดการณ์ คาดว่าจะได้รับ)	๕	
๕.๑๒ ผลที่คาดว่าจะได้รับ สอดคล้องกับวัตถุประสงค์	ผลที่ได้รับเป็นสิ่งที่เกิดขึ้นได้จริงจากการดำเนินการตามโครงการพัฒนา ซึ่งสอดคล้องกับวัตถุประสงค์ที่ตั้งไว้ การได้ผลหรือผลที่เกิดขึ้นจะต้องเท่ากับวัตถุประสงค์หรือมากกว่าวัตถุประสงค์ซึ่งการเขียนวัตถุประสงค์ควรคำนึงถึง (๑) ความเป็นไปได้และมีความเฉพาะเจาะจง ในการดำเนินงานตามโครงการ (๒) วัดและประเมินผลระดับของความสำเร็จได้ (๓) ระบุสิ่งที่ต้องการดำเนินงานอย่างชัดเจนและเฉพาะเจาะจงมากที่สุด และสามารถปฏิบัติได้ (๔) เป็นเหตุเป็นผลสอดคล้องกับความเป็นจริง (๕) ส่งผลต่อการบ่งบอกเวลาได้	๕	
<b>รวมคะแนน</b>		<b>๑๐๐</b>	

### ๗. การวัดผลในเชิงปริมาณและเชิงคุณภาพ

โดยใช้รูปแบบเชิงพรรณนา ซึ่งสามารถแสดงได้ทั้งการอธิบายเชิงสถิติรูปภาพกราฟข้อมูลต่างๆ จาก

๗.๑ ใช้แบบสำหรับการติดตามและประเมินผลเชิงปริมาณและคุณภาพ

(๑) แบบตัวบ่งชี้การปฏิบัติงาน (Performance Indicators)

(๒) แบบบัตรคะแนน (Scorecard Model) แบบบัตรคะแนน หรือ Scorecard Model ของ Kaplan & Norton

(๓) แบบมุ่งวัดผลสัมฤทธิ์ (Result Framework Model (RF))

(๔) แบบเชิงเหตุผล (Logical Model) ตัวแบบเชิงเหตุผล หรือ Logical Model

(๕) แบบวัดกระบวนการปฏิบัติงาน (Process Performance Measurement System (PPMS)) ระบบการวัดกระบวนการปฏิบัติงานหรือ PPMS

(๖) แบบการประเมินโดยใช้วิธีการแก้ปัญหาหรือเรียนรู้จากปัญหาที่เกิดขึ้นหรือ Problem-

## Solving Method

(๓) แบบการประเมินแบบมีส่วนร่วม (Participatory Methods)

(๘) แบบการประเมินผลกระทบ (Impact Evaluation)

(๙) แบบการประเมินความเสี่ยง (Risk Assessment Model)

(๑๐) แบบการประเมินตนเอง (Self-assessment Model) และ

(๑๑) แบบอื่นๆ ที่องค์กรปกครองส่วนท้องถิ่นกำหนดขึ้น ทั้งนี้ต้องอยู่ภายใต้กรอบตามข้อ

(๑)-(๑๐) หรือเป็นแบบผสมก็ได้

๗.๒ เชิงปริมาณ (Quantity) คุณภาพ (Quality) ผลที่ได้จริงๆ คืออะไรค่าใช้จ่าย (Cost) เวลา (Time) เป็นไปตามที่กำหนดไว้หรือไม่

๗.๓ ประชาชนได้ประโยชน์อย่างไรหรือราชการได้ประโยชน์อย่างไร

๗.๔ วัดผลนั้นได้จริงหรือไม่ หรือวัดได้เท่าไร (Key Performance Indicators : KPIs)

๗.๕ ผลกระทบ (Impact)